

ROMÂNIA  
JUDEȚUL BRĂILA  
MUNICIPIUL BRĂILA  
CONSILIUL LOCAL MUNICIPAL BRĂILA

**HOTĂRĂREA NR. 503**

**din 30.09.2021**

**Privind:** Aprobarea Registrului Local al Spațiilor Verzi din intravilanul Municipiului Brăila – Etapa 2.

**CONSILIUL LOCAL MUNICIPAL BRAILA**

La inițiativa domnului Viceprimar Jantea – Crican Alexandru;

Având în vedere referatul de aprobare al inițiatorului, raportul de specialitate al Direcției Arhitect Șef, precum și avizele comisiilor de specialitate nr. 1, 2, 3, 4 și 5 din cadrul C.L.M. Brăila;

În conformitate cu prevederile art. 16 alin.(1), art.17 alin.(1), (2) și (3) din Legea nr.24/2007, privind reglementarea și administrarea spațiilor verzi din intravilanul localităților, republicată, cu modificările și completările ulterioare, Ordinului Ministrului Dezvoltării Regionale și Turismului nr. 1466/2010, pentru modificarea Ordinului nr. 1549/2008 privind aprobarea Normelor tehnice pentru elaborarea Registrului local al spațiilor verzi din intravilanul localităților și H.C.L.M. nr. 2/31.01.2001, prelungit prin H.C.L.M. nr. 607/31.10.2018;

În baza art. 129 alin. (1), alin. (2) lit. c), alin. (6) lit. a), art. 108 lit. c), art. 297 alin. (1) lit. c) și art. 333 din O.U.G. nr. 57/2019, privind Codul administrativ, cu modificările și completările ulterioare;

În temeiul art. 139 alin. (1) și (3) lit. g), coroborat cu art. 196 alin. (1) lit. a) din O.U.G. nr. 57/2019, privind Codul administrativ, cu modificările și completările ulterioare;

**H O T Ă R Ă S T E :**

**Art.1** Se aprobă Registrul Local al Spațiilor Verzi din intravilanul Municipiului Brăila – Etapa 2, conform **anexelor nr.1 și nr.2**, părți integrante din prezenta hotărâre.

**Art.2** Prezenta hotărâre va fi dusă la îndeplinire de Primarul Municipiului Brăila, prin Direcția Arhitect Șef, iar Secretarul Municipiului Brăila o va aduce la cunoștință publică și comunica celor interesați.

**PRESEDINTE DE ȘEDINȚĂ,**

**FLORIN DUMITRU**  


**CONTRĂSEMNEAZĂ  
SECRETAR GENERAL,**

**ION DRĂGAN**  


ANEXA NR. 1.  
LA HCLM NR. 503/30.09.2021.

**REGISTRUL LOCAL AL SPATIILOR VERZI  
(Etapa II)  
MUNICIPIUL BRAILA, JUDETUL BRAILA**

**REGISTRUL LOCAL AL SPATIILOR VERZI**  
**(Etapa II)**  
**MUNICIPIUL BRAILA, JUDETUL BRAILA**

**Centralizator al spatiilor verzi inventariate**

<b>Nr. crt.</b>	<b>Denumire Amplasament</b>	<b>ID locatie</b>
1	Bulevardul Al. I Cuza	1
2	Bulevardul Panait Istrati	2
3	Calea Galati	3
4	Str. General Eremia Grigorescu	4

Beneficiar  
Primaria Municipiului Braila

Intocmit  
SC Infotop S.R.L.  
Ing. Jianu Veronica



## MEMORIU TEHNIC

Cadastrul Verde al Municipiului Braila, a fost elaborat fiind prevăzut ca obligație a administrației publice locale stipulată în Planul Local de Acțiune pentru Mediu.

A doua comanda realizarea acestei lucrări s-a efectuat în baza Contractului nr. 40313/24.10.2018.

Conform Legii nr. 24/2007 privind reglementarea și administrarea spațiilor verzi din intravilanul localităților (republicată), Registrul local al spațiilor verzi urmărește inventarierea și transpunerea în format GIS a spațiilor verzi și a speciilor de arbori existenți în municipiul Braila precum și a caracteristicilor cantitative și calitative ale acestora.

Prin urmare prezenta lucrare își propune să inventarieze (parțial, conform notei de comanda) spațiile verzi din Municipiul Braila.

Conform Legii nr. 24/2007 privind reglementarea și administrarea spațiilor verzi din intravilanul localităților (republicată), actualizată prin Legea 47/2012, administrația publică locală are obligația de a inventaria și spațiile verzi de pe domeniul privat cât și de a reactualiza registrului spațiilor verzi ori de câte ori apar modificări.

Fiecare locație a primit un ID unic, iar în cadrul fiecărei locații arborii au fost numerotați în ordine crescătoare de la 1 la n, astfel, fiecare dintre acestia primind un ID unic.

Informațiile de detaliu privind vegetația existentă, speciile, numărul și tipul de arbori, indici cantitativi și indici calitativi sunt cuprinse în datele continute în Fișa spațiului verde conform anexei care face parte integrantă din normele tehnice.

Conform normei tehnice pentru elaborarea Registrului local al spațiilor verzi, pentru spațiile verzi, datele și informațiile specifice necesare sunt:

- a) amplasament;
- b) suprafața;
- c) categorie de folosință;
- d) regimul juridic;
- e) reglementare urbanistică,
- f) specii de arbori existenți, pentru care se va detalia numărul unic de identificare și se vor determina amplasamentul, specia, diametrul, înălțimea, evaluarea stării de viabilitate, evaluarea gradului de întreținere.

Intocmit  
SC Infotop SRL  
Ing. Jianu Veronica



ID unic	Locatie	Pozitie X m	Pozitie Y m	Specie	Diametru (m)	Inaltime (m)	Evaluarea starii de viabilitate	Evaluarea gradului de intretinere
334	str. G-ral. Eremia Grigorescu	423942.25	732760.41	Brad (abies concolor)	10	3	Viabil	Buna

6. DOCUMENTE EMISE CU PRIVIRE LA TERENUL SPATIU VERDE SI CONSTRUCTIILE EXISTENTE

Inventarul bunurilor apartinand domeniului public al Municipiului Braila

Intocmit

SC INFOTOP SRI

Jianu Veronica



**Tabel centralizator REGISTRUL LOCAL AL SPATIILOR VERZI Municipiul Braila  
(Etapa I)**

<b>Nr. crt.</b>	<b>Denumire Amplasament</b>	<b>ID locatie</b>
1	Bulevardul Al. I Cuza	1
2	Bulevardul Panait Istrati	2
3	Calea Galati	3
4	Str. General Eremia Grigorescu	4

Intocmit  
SC Infotop SRL  
Ing. Jianu Veronica



Judetul BRAILA	Sectiune plan	Cod zona valorica
Municipiul BRAILA	Nr. cadastral imobil:	Cod zona protejata
Cod SIRUTA 42682	Nr. Carte funciara:	Cod postal

**FISA SPATIULUI VERDE**  
Bulevardul Alexandru Ioan Cuza

1. SCHITA AMPLASAMENTULUI TERENULUI



ADRESA: Bulevardul Alexandru Ioan Cuza

2. DATE DESPRE SPATIUL VERDE

Proprietar/ Detinator teren	Tip proprietate	Mod administrare	Categorie de folosinta	Reglementare urbanistica	Suprafata masurata (mp)		Total teren (mp)	Observatii
					Suprafata teren exclusiv (m <sup>2</sup> )	Suprafata teren indiviza (m <sup>2</sup> )		
1	2	3	4	5	6	7	8	9
Municipiul Braila	Domeniu public	Primăria Municipiului Brăila H.C.L.M. nr. 107/2001, H.C.L.M. nr. 114/2010, H.C.L.M. nr. 325/2011 H.G.R. nr. 363/2002	CC	U.T.R. nr. 19 - Subzonă de spații verzi naturale (Pn)  Subzonă de agrement (Pa)	9606.08	-	9606.08	Suprafata totala teren (carosabil, trotuar, spatii verzi): 47755,08 mp in conformitate cu Cap. A. Strazi - pozitia 5 aprobat prin H.C.L.M. nr.107/2001 si atestat prin H.G.R. nr. 363/2002
Total teren Spatiu verde (m <sup>2</sup> )	Suprafata totala teren (carosabil, trotuar, spatii verzi): 47755,08 mp in conformitate cu Cap. A. Strazi -pozitia 5 aprobat prin H.C.L.M. nr.107/2001 si atestat prin H.G.R. nr. 363/2002, din care 9606.08 mp spatii verzi							

3. DATE PRIVIND CONSTRUCTIILE EXISTENTE PE SPATIUL VERDE

Proprietar/ Detinator constructii	Tip proprietate	Mod administrare	Nr. corp cnstructie	Cod grupa destinatie	Suprafata construita la sol mp	Observatii
-	-	-	-	-	-	-

4. ECHIIPAREA EDILITARA A TERENULUI

A C T E G T



## 5. DATE PRIVIND VEGETATIA

ID unic	Locatie	Pozitie X (m)	Pozitie Y (m)	Specie	Diametru (m)	Inaltime (m)	Evaluarea starii de viabilitate	Evaluarea gradului de intretinere
1	Bd. Al. I. Cuza	424155.8	733425.3	Tei (tillia sp)	0.50	10	Viabil	Buna
2	Bd. Al. I. Cuza	424161.0	733423.1	Paltin (acer pseudo-platanus)	0.12	4	Viabil	Buna
3	Bd. Al. I. Cuza	424157.9	733432.1	Tei (tillia sp)	0.03	3	Viabil	Buna
4	Bd. Al. I. Cuza	424161.2	733439.8	Paltin (acer pseudo-platanus)	0.40	13	Viabil	Buna
5	Bd. Al. I. Cuza	424164.8	733448.4	Paltin (acer pseudo-platanus)	0.20	8	Viabil	Buna
6	Bd. Al. I. Cuza	424170.4	733445.2	Tei (tillia sp)	0.04	2	Viabil	Buna
7	Bd. Al. I. Cuza	424166.3	733452.4	Tei (tillia sp)	0.50	6	Viabil	Buna
8	Bd. Al. I. Cuza	424171.8	733449.1	Tei (tillia sp)	0.40	9	Viabil	Buna
9	Bd. Al. I. Cuza	424167.5	733455.1	Tei (tillia sp)	0.05	3	Viabil	Buna
10	Bd. Al. I. Cuza	424173.9	733454.3	Tei (tillia sp)	0.90	12	Viabil	Buna
11	Bd. Al. I. Cuza	424169.3	733459.5	Tei (tillia sp)	0.50	9	Viabil	Buna
12	Bd. Al. I. Cuza	424171.0	733464.7	Ulm (ulmus sp)	0.90	15	Viabil	Buna
13	Bd. Al. I. Cuza	424175.7	733459.1	Fr	0.40	10	Viabil	Buna
14	Bd. Al. I. Cuza	424177.4	733463.6	Tei (tillia sp)	0.85	14	Viabil	Buna
15	Bd. Al. I. Cuza	424194.1	733526.1	Tei (tillia sp)	0.04	2	Viabil	Buna
16	Bd. Al. I. Cuza	424258.1	733673.7	Tei (tillia sp)	0.50	15	Viabil	Buna
17	Bd. Al. I. Cuza	424198.1	733535.0	Tei (tillia sp)	0.50	12	Viabil	Buna
18	Bd. Al. I. Cuza	424150.4	733399.8	Paltin (acer pseudo-platanus)	0.45	10	Viabil	Buna
19	Bd. Al. I. Cuza	424249.5	733671.4	Paltin (acer pseudo-platanus)	0.40	15	Viabil	Buna

ID unic	Locatie	Pozitie X (m)	Pozitie Y (m)	Specie	Diametru (m)	Inaltime (m)	Evaluarea starii de viabilitate	Evaluarea gradului de intretinere
20	Bd. Al. I. Cuza	424144.0	733401.5	Paltin (acer pseudo)platanus)	0.45	10	Viabil	Buna
21	Bd. Al. I. Cuza	424254.9	733664.5	Castan (aesculus hippocastanum)	1.20	20	Viabil	Buna
22	Bd. Al. I. Cuza	424141.1	733396.4	Tei (tillia sp)	0.04	2.5	Viabil	Buna
23	Bd. Al. I. Cuza	424256.2	733668.6	Tei (tillia sp)	0.03	2	Viabil	Buna
24	Bd. Al. I. Cuza	424201.7	733542.6	Artar	0.60	13	Viabil	Buna
25	Bd. Al. I. Cuza	424139.1	733392.8	Tei (tillia sp)	0.04	2.5	Viabil	Buna
26	Bd. Al. I. Cuza	424247.2	733664.4	Tei (tillia sp)	0.03	2	Viabil	Buna
27	Bd. Al. I. Cuza	424147.8	733396.0	Tei (tillia sp)	0.35	9	Viabil	Buna
28	Bd. Al. I. Cuza	424251.9	733657.5	Tei (tillia sp)	0.03	2.5	Viabil	Buna
29	Bd. Al. I. Cuza	424145.5	733392.0	Paltin (acer pseudo)platanus)	0.30	9	Viabil	Buna
30	Bd. Al. I. Cuza	424142.7	733388.3	Paltin (acer pseudo)platanus)	0.40	11	Viabil	Buna
31	Bd. Al. I. Cuza	424244.7	733659.0	Paltin (acer pseudo)platanus)	0.40	12	Viabil	Buna
32	Bd. Al. I. Cuza	424137.8	733391.0	Tei (tillia sp)	0.25	7	Viabil	Buna
33	Bd. Al. I. Cuza	424135.0	733386.5	Tei (tillia sp)	0.90	13	Viabil	Buna
34	Bd. Al. I. Cuza	424140.6	733384.3	Tei (tillia sp)	0.25	7	Viabil	Buna
35	Bd. Al. I. Cuza	424250.0	733652.4	Tei (tillia sp)	0.03	3	Viabil	Buna
36	Bd. Al. I. Cuza	424137.8	733380.6	Tei (tillia sp)	0.04	3	Viabil	Buna
37	Bd. Al. I. Cuza	424205.1	733552.5	Frasin (fraxinus sp)	0.03	2.2	Viabil	Buna
38	Bd. Al. I. Cuza	424135.3	733376.2	Tei (tillia sp)	0.04	3	Viabil	Buna
39	Bd. Al.	424132.1	733371.6	Tei (tillia sp)	0.04	3	Viabil	Buna

ID unic	Locatie	Pozitie X (m)	Pozitie Y (m)	Specie	Diametru (m)	Inaltime (m)	Evaluarea starii de viabilitate	Evaluarea gradului de intretinere
	I. Cuza							
40	Bd. Al. I. Cuza	424131.1	733380.5	Paltin (acer pseudo-platanus)	0.35	11	Viabil	Buna
41	Bd. Al. I. Cuza	424207.4	733558.1	Frasin (fraxinus sp)	0.02	2.5	Viabil	Buna
42	Bd. Al. I. Cuza	424242.0	733651.4	Paltin (acer pseudo-platanus)	0.30	7	Viabil	Buna
43	Bd. Al. I. Cuza	424128.7	733376.6	Tei (tillia sp)	0.25	9	Viabil	Buna
44	Bd. Al. I. Cuza	424125.7	733371.8	Tei (tillia sp)	0.25	9	Viabil	Buna
45	Bd. Al. I. Cuza	424122.9	733367.7	Tei (tillia sp)	0.25	9	Viabil	Buna
46	Bd. Al. I. Cuza	424120.5	733364.0	Tei (tillia sp)	0.25	9	Viabil	Buna
47	Bd. Al. I. Cuza	424240.8	733647.8	Tei (tillia sp)	0.80	15	Viabil	Buna
48	Bd. Al. I. Cuza	424126.5	733362.3	Tei (tillia sp)	0.40	13	Viabil	Buna
49	Bd. Al. I. Cuza	424209.0	733563.7	Plop (populus sp)	0.25	10	Viabil	Buna
50	Bd. Al. I. Cuza	424247.5	733645.4	Paltin (acer pseudo-platanus)	0.40	15	Viabil	Buna
51	Bd. Al. I. Cuza	424122.6	733356.2	Tei (tillia sp)	0.04	2	Viabil	Buna
52	Bd. Al. I. Cuza	424119.9	733352.7	Tei (tillia sp)	0.30	7	Viabil	Buna
53	Bd. Al. I. Cuza	424114.6	733354.6	Tei (tillia sp)	0.30	7	Viabil	Buna
54	Bd. Al. I. Cuza	424239.1	733644.0	Paltin (acer pseudo-platanus)	0.20	6	Viabil	Buna
55	Bd. Al. I. Cuza	424211.3	733568.4	Artar	0.15	9	Viabil	Buna
56	Bd. Al. I. Cuza	424112.2	733350.7	Tei (tillia sp)	0.45	11	Viabil	Buna
57	Bd. Al. I. Cuza	424237.8	733640.6	Tei (tillia sp)	0.80	17	Viabil	Buna
58	Bd. Al. I. Cuza	424213.5	733574.2	Artar	0.40	16	Viabil	Buna

ID unic	Locatie	Pozitie X (m)	Pozitie Y (m)	Specie	Diametrul (m)	Inaltime (m)	Evaluarea starii de viabilitate	Evaluarea gradului de intretinere
59	Bd. Al. I. Cuza	424117.2	733347.9	Castan (aesculus hippocastanum)	0.20	6	Viabil	Buna
60	Bd. Al. I. Cuza	424236.6	733637.9	Tei (tillia sp)	0.30	13	Viabil	Buna
61	Bd. Al. I. Cuza	424114.4	733343.4	Paltin (acer pseudoplatanus)	0.40	9	Viabil	Buna
62	Bd. Al. I. Cuza	424243.9	733635.2	Paltin (acer pseudoplatanus)	0.35	15	Viabil	Buna
63	Bd. Al. I. Cuza	424111.7	733339.4	Tei (tillia sp)	0.10	5	Viabil	Buna
64	Bd. Al. I. Cuza	424245.3	733639.3	Tei (tillia sp)	0.60	15	Viabil	Buna
65	Bd. Al. I. Cuza	424215.9	733579.9	Frasin (fraxinus sp)	0.03	2.7	Viabil	Buna
66	Bd. Al. I. Cuza	424106.8	733332.1	Tei (tillia sp)	0.35	11	Viabil	Buna
67	Bd. Al. I. Cuza	424246.3	733642.1	Tei (tillia sp)	0.03	2	Viabil	Buna
68	Bd. Al. I. Cuza	424102.0	733324.6	Tei (tillia sp)	0.35	11	Viabil	Buna
69	Bd. Al. I. Cuza	424098.9	733319.1	Tei (tillia sp)	0.35	11	Viabil	Buna
70	Bd. Al. I. Cuza	424096.4	733326.4	Paltin (acer pseudoplatanus)	0.40	12	Viabil	Buna
71	Bd. Al. I. Cuza	424235.6	733613.6	Paltin (acer pseudoplatanus)	0.40	8	Viabil	Buna
72	Bd. Al. I. Cuza	424100.2	733332.4	Tei (tillia sp)	0.45	15	Viabil	Buna
73	Bd. Al. I. Cuza	424101.7	733335.2	Tei (tillia sp)	0.13	6	Viabil	Buna
74	Bd. Al. I. Cuza	424104.7	733339.7	Tei (tillia sp)	0.25	9	Viabil	Buna
75	Bd. Al. I. Cuza	424107.0	733342.9	Tei (tillia sp)	0.04	2	Viabil	Buna
76	Bd. Al. I. Cuza	424109.4	733346.5	Tei (tillia sp)	0.04	2	Viabil	Buna
77	Bd. Al. I. Cuza	424218.9	733587.4	Artar	0.30	13	Viabil	Buna

ID unic	Locatie	Pozitie X (m)	Pozitie Y (m)	Specie	Diametru (m)	Inaltime (m)	Evaluarea starii de viabilitate	Evaluarea gradului de intretinere
78	Bd. Al. I. Cuza	424229.9	733616.7	Paltin (acer pseudoplatanus)	0.80	13	Viabil	Buna
79	Bd. Al. I. Cuza	424234.1	733609.3	Tei (tillia sp)	0.20	10	Viabil	Buna
80	Bd. Al. I. Cuza	424220.5	733591.6	Artar	0.40	14	Viabil	Buna
81	Bd. Al. I. Cuza	424227.8	733611.8	Tei (tillia sp)	0.03	2.5	Viabil	Buna
82	Bd. Al. I. Cuza	424233.1	733606.6	Paltin (acer pseudoplatanus)	0.36	13	Viabil	Buna
83	Bd. Al. I. Cuza	424221.9	733594.8	Frasin (fraxinus sp)	0.90	3	Viabil	Buna
84	Bd. Al. I. Cuza	424223.3	733598.9	Frasin (fraxinus sp)	0.70	14	Viabil	Buna
85	Bd. Al. I. Cuza	424226.3	733606.6	Tei (tillia sp)	0.35	16	Viabil	Buna
86	Bd. Al. I. Cuza	424225.4	733604.3	Artar	0.90	15	Viabil	Buna
87	Bd. Al. I. Cuza	424231.8	733602.7	Tei (tillia sp)	0.35	16	Viabil	Buna
88	Bd. Al. I. Cuza	424200.0	733520.3	Tei (tillia sp)	0.40	15	Viabil	Buna
89	Bd. Al. I. Cuza	424229.3	733596.0	Tei (tillia sp)	0.60	230	Viabil	Buna
90	Bd. Al. I. Cuza	424227.0	733589.8	Paltin (acer pseudoplatanus)	0.50	9	Viabil	Buna
91	Bd. Al. I. Cuza	424225.2	733584.8	Tei (tillia sp)	0.30	2.3	Viabil	Buna
92	Bd. Al. I. Cuza	424203.2	733528.8	Paltin (acer pseudoplatanus)	0.25	8	Viabil	Buna
93	Bd. Al. I. Cuza	424204.6	733532.6	Paltin (acer pseudoplatanus)	0.25	8	Viabil	Buna
94	Bd. Al. I. Cuza	424222.9	733579.7	Tei (tillia sp)	0.30	2.3	Viabil	Buna
95	Bd. Al. I. Cuza	424206.3	733537.0	Tei (tillia sp)	0.40	13	Viabil	Buna
96	Bd. Al. I. Cuza	424221.6	733576.0	Tei (tillia sp)	0.40	3	Viabil	Buna

ID unic	Locatie	Pozitie X (m)	Pozitie Y (m)	Specie	Diametru (m)	Inaltime (m)	Evaluarea starii de viabilitate	Evaluarea gradului de intretinere
97	Bd. Al. I. Cuza	424209.1	733543.6	Salcam (robinia sp)	0.50	17	Viabil	Buna
98	Bd. Al. I. Cuza	424219.7	733571.3	Tei (tillia sp)	0.30	2.4	Viabil	Buna
99	Bd. Al. I. Cuza	424211.5	733550.4	Paltin (acer pseudo-platanus)	1.00	17	Viabil	Buna
100	Bd. Al. I. Cuza	423638.8	732985.1	Tei (tillia sp)	0.03	2.5	Viabil	Buna
101	Bd. Al. I. Cuza	423635.8	732990.9	Tei (tillia sp)	0.03	2.5	Viabil	Buna
102	Bd. Al. I. Cuza	423644.7	732987.7	Tei (tillia sp)	0.03	2.5	Viabil	Buna
103	Bd. Al. I. Cuza	423973.8	733157.8	Paltin (acer pseudo-platanus)	0.50	10	Viabil	Buna
104	Bd. Al. I. Cuza	423648.0	732988.7	Tei (tillia sp)	0.03	2.5	Viabil	Buna
105	Bd. Al. I. Cuza	423969.6	733162.4	Paltin (acer pseudo-platanus)	0.40	11	Viabil	Buna
106	Bd. Al. I. Cuza	423652.0	732990.0	Tei (tillia sp)	0.03	2.5	Viabil	Buna
107	Bd. Al. I. Cuza	423655.4	732991.2	Tei (tillia sp)	0.03	2.5	Viabil	Buna
108	Bd. Al. I. Cuza	423969.0	733154.6	Tei (tillia sp)	0.35	10	Viabil	Buna
109	Bd. Al. I. Cuza	423666.5	732994.7	Tei (tillia sp)	0.03	2.5	Viabil	Buna
110	Bd. Al. I. Cuza	423964.9	733159.1	Paltin (acer pseudo-platanus)	1.30	15	Viabil	Buna
111	Bd. Al. I. Cuza	423652.3	732997.0	Tei (tillia sp)	0.03	2.5	Viabil	Buna
112	Bd. Al. I. Cuza	423965.5	733151.8	Tei (tillia sp)	0.25	11	Viabil	Buna
113	Bd. Al. I. Cuza	423647.6	732995.3	Paltin (acer pseudo-platanus)	0.60	18	Viabil	Buna
114	Bd. Al. I. Cuza	423960.3	733156.3	Platan (platanus sp)	0.40	10	Viabil	Buna
115	Bd. Al. I. Cuza	423642.3	732993.6	Paltin (acer pseudo-platanus)	0.40	18	Viabil	Buna

ID unic	Locatie	Pozitie X (m)	Pozitie Y (m)	Specie	Diametru (m)	Inaltime (m)	Evaluarea starii de viabilitate	Evaluarea gradului de intretinere
116	Bd. Al. I. Cuza	423958.4	733147.1	Tei (tillia sp)	0.50	2.8	Viabil	Buna
117	Bd. Al. I. Cuza	423657.0	732998.6	Paltin (acer pseudo-platanus)	0.35	14	Viabil	Buna
118	Bd. Al. I. Cuza	423954.9	733152.8	Tei (tillia sp)	0.80	3	Viabil	Buna
119	Bd. Al. I. Cuza	423664.3	733000.8	Tei (tillia sp)	0.03	2.5	Viabil	Buna
120	Bd. Al. I. Cuza	423951.9	733143.1	Platan (platanus sp)	0.25	6	Viabil	Buna
121	Bd. Al. I. Cuza	423671.7	733003.2	Tei (tillia sp)	0.40	15	Viabil	Buna
122	Bd. Al. I. Cuza	423948.2	733149.1	Platan (platanus sp)	0.30	9	Viabil	Buna
123	Bd. Al. I. Cuza	423676.4	732998.1	Tei (tillia sp)	0.40	15	Viabil	Buna
124	Bd. Al. I. Cuza	423983.9	733178.5	Tei (tillia sp)	0.04	2	Viabil	Buna
125	Bd. Al. I. Cuza	423987.3	733182.6	Tei (tillia sp)	0.04	2	Viabil	Buna
126	Bd. Al. I. Cuza	423683.1	733000.0	Paltin (acer pseudo-platanus)	0.50	17	Viabil	Buna
127	Bd. Al. I. Cuza	423992.7	733189.5	Tei (tillia sp)	0.04	2	Viabil	Buna
128	Bd. Al. I. Cuza	423990.4	733186.4	Tei (tillia sp)	0.08	5	Viabil	Buna
129	Bd. Al. I. Cuza	423938.6	733134.8	Tei (tillia sp)	0.80	3.3	Viabil	Buna
130	Bd. Al. I. Cuza	423681.1	733005.3	Tei (tillia sp)	0.03	3	Viabil	Buna
131	Bd. Al. I. Cuza	423687.0	733001.6	Tei (tillia sp)	0.03	3	Viabil	Buna
132	Bd. Al. I. Cuza	423987.0	733174.2	Paltin (acer pseudo-platanus)	0.50	11	Viabil	Buna
133	Bd. Al. I. Cuza	423690.0	733002.6	Tei (tillia sp)	0.03	3	Viabil	Buna
134	Bd. Al. I. Cuza	423992.0	733180.5	Paltin (acer pseudo-platanus)	0.30	8	Viabil	Buna
135	Bd. Al. I. Cuza	423936.0	733141.5	Tei (tillia sp)	0.10	3	Viabil	Buna

ID unic	Locatie	Pozitie X (m)	Pozitie Y (m)	Specie	Diametru (m)	Inaltime (m)	Evaluarea starii de viabilitate	Evaluarea gradului de intretinere
136	I. Cuza Bd. Al. I. Cuza	423686.9	733007.2	Tei (tillia sp)	0.03	3	Viabil	Buna
137	Bd. Al. I. Cuza	423996.5	733186.6	Arbore de matase (albitzia)	0.99	17	Viabil	Buna
138	Bd. Al. I. Cuza	423931.2	733138.4	Tei (tillia sp)	0.80	2	Viabil	Buna
139	Bd. Al. I. Cuza	423693.8	733004.0	Paltin (acer pseudoplatanus)	0.25	14	Viabil	Buna
140	Bd. Al. I. Cuza	423998.2	733188.6	Tei (tillia sp)	0.04	2	Viabil	Buna
141	Bd. Al. I. Cuza	423692.6	733009.3	Castan (aesculus hipocastanum)	1.50	20	Viabil	Buna
142	Bd. Al. I. Cuza	424000.2	733199.3	Tei (tillia sp)	0.27	8	Viabil	Buna
143	Bd. Al. I. Cuza	423697.2	733004.7	Tei (tillia sp)	0.03	3	Viabil	Buna
144	Bd. Al. I. Cuza	424000.9	733192.2	Tei (tillia sp)	0.40	8	Viabil	Buna
145	Bd. Al. I. Cuza	424004.0	733195.9	Paltin (acer pseudoplatanus)	0.08	5	Viabil	Buna
146	Bd. Al. I. Cuza	423696.5	733010.7	Paltin (acer pseudoplatanus)	0.10	4	Viabil	Buna
147	Bd. Al. I. Cuza	423931.0	733129.7	Tei (tillia sp)	0.20	6	Viabil	Buna
148	Bd. Al. I. Cuza	424003.0	733202.9	Tei (tillia sp)	0.04	4	Viabil	Buna
149	Bd. Al. I. Cuza	424006.7	733199.3	Tei (tillia sp)	0.50	12	Viabil	Buna
150	Bd. Al. I. Cuza	423700.6	733012.1	Tei (tillia sp)	0.40	15	Viabil	Buna
151	Bd. Al. I. Cuza	423923.5	733125.4	Platan (platanus sp)	0.60	9	Viabil	Buna
152	Bd. Al. I. Cuza	424008.1	733209.2	Tei (tillia sp)	0.40	11	Viabil	Buna
153	Bd. Al. I. Cuza	423705.6	733007.0	Paltin (acer pseudoplatanus)	0.45	13	Viabil	Buna
154	Bd. Al. I. Cuza	424009.6	733203.1	Tei (tillia sp)	0.35	8	Viabil	Buna



ID unic	Locatie	Pozitie X (m)	Pozitie Y (m)	Specie	Diametru (m)	Inaltime (m)	Evaluarea starii de viabilitate	Evaluarea gradului de intretinere
155	Bd. Al. I. Cuza	423712.2	733008.9	Paltin (acer pseudo-platanus)	0.45	13	Viabil	Buna
156	Bd. Al. I. Cuza	424012.8	733207.3	Tei (tillia sp)	0.05	3	Viabil	Buna
157	Bd. Al. I. Cuza	423917.9	733130.4	Platan (platanus sp)	0.50	11	Viabil	Buna
158	Bd. Al. I. Cuza	424011.5	733213.6	Tei (tillia sp)	0.05	3	Viabil	Buna
159	Bd. Al. I. Cuza	424015.8	733218.7	Tei (tillia sp)	0.05	3	Viabil	Buna
160	Bd. Al. I. Cuza	423704.6	733013.3	Tei (tillia sp)	0.03	3	Viabil	Buna
161	Bd. Al. I. Cuza	423709.1	733015.2	Tei (tillia sp)	0.03	3	Viabil	Buna
162	Bd. Al. I. Cuza	424020.9	733217.4	Ulm	1.00	18	Viabil	Buna
163	Bd. Al. I. Cuza	423716.8	733017.2	Tei (tillia sp)	0.03	3	Viabil	Buna
164	Bd. Al. I. Cuza	423913.6	733119.2	Platan (platanus sp)	0.15	4	Viabil	Buna
165	Bd. Al. I. Cuza	424020.6	733225.4	Tei (tillia sp)	0.40	11	Viabil	Buna
166	Bd. Al. I. Cuza	424024.7	733222.2	Tei (tillia sp)	0.05	3	Viabil	Buna
167	Bd. Al. I. Cuza	423717.6	733012.7	Frasin (fraxinus sp)	0.20	8	Viabil	Buna
168	Bd. Al. I. Cuza	424022.3	733227.3	Tei (tillia sp)	0.35	8	Viabil	Buna
169	Bd. Al. I. Cuza	423910.2	733125.3	Paltin (acer pseudo-platanus)	0.90	15	Viabil	Buna
170	Bd. Al. I. Cuza	424026.3	733224.9	Tei (tillia sp)	0.04	2	Viabil	Buna
171	Bd. Al. I. Cuza	423727.9	733013.8	Tei (tillia sp)	0.40	15	Viabil	Buna
172	Bd. Al. I. Cuza	424028.0	733226.9	Paltin (acer pseudo-platanus)	0.15	4	Viabil	Buna
173	Bd. Al. I. Cuza	423735.3	733015.9	Paltin (acer pseudo-platanus)	0.50	17	Viabil	Buna
174	Bd. Al. I. Cuza	424029.5	733229.0	Tei (tillia sp)	0.30	8	Viabil	Buna

ID unic	Locatie	Pozitie X (m)	Pozitie Y (m)	Specie	Diametru (m)	Inaltime (m)	Evaluarea starii de viabilitate	Evaluarea gradului de intretinere
	I. Cuza							
175	Bd. Al. I. Cuza	423729.3	733020.5	Tei (tillia sp)	0.03	3	Viabil	Buna
176	Bd. Al. I. Cuza	423738.4	733024.1	Tei (tillia sp)	0.03	3	Viabil	Buna
177	Bd. Al. I. Cuza	423908.9	733116.0	Tei	0.50	2	Viabil	Buna
178	Bd. Al. I. Cuza	424024.6	733230.4	Tei (tillia sp)	0.04	3	Viabil	Buna
179	Bd. Al. I. Cuza	424027.1	733233.4	Tei (tillia sp)	0.04	3	Viabil	Buna
180	Bd. Al. I. Cuza	424032.4	733240.3	Tei (tillia sp)	0.04	3	Viabil	Buna
181	Bd. Al. I. Cuza	423741.5	733018.5	Tei (tillia sp)	0.35	15	Viabil	Buna
182	Bd. Al. I. Cuza	423742.8	733025.9	Tei (tillia sp)	0.35	15	Viabil	Buna
183	Bd. Al. I. Cuza	423906.3	733122.1	Paltin (acer pseudo-platanus)	1.00	14	Viabil	Buna
184	Bd. Al. I. Cuza	424033.2	733233.6	Tei (tillia sp)	0.04	3	Viabil	Buna
185	Bd. Al. I. Cuza	423748.9	733021.3	Tei (tillia sp)	0.35	15	Viabil	Buna
186	Bd. Al. I. Cuza	424036.6	733238.0	Tei (tillia sp)	0.04	3	Viabil	Buna
187	Bd. Al. I. Cuza	424040.8	733243.1	Tei (tillia sp)	0.04	3	Viabil	Buna
188	Bd. Al. I. Cuza	424035.6	733244.6	Tei (tillia sp)	0.30	9	Viabil	Buna
189	Bd. Al. I. Cuza	424039.0	733248.6	Tei (tillia sp)	0.04	3	Viabil	Buna
190	Bd. Al. I. Cuza	423756.8	733025.8	Tei (tillia sp)	0.35	15	Viabil	Buna
191	Bd. Al. I. Cuza	423751.2	733030.2	Salcam (robinia sp)	0.80	16	Viabil	Buna
192	Bd. Al. I. Cuza	424045.3	733248.8	Tei (tillia sp)	0.80	15	Viabil	Buna
193	Bd. Al. I. Cuza	423902.3	733112.2	Tei (tillia sp)	0.10	3.5	Viabil	Buna
194	Bd. Al.	423757.2	733033.4	Tei (tillia sp)	0.03	3	Viabil	Buna

ID unic	Locatie	Pozitie X (m)	Pozitie Y (m)	Specie	Diametru (m)	Inaltime (m)	Evaluarea starii de viabilitate	Evaluarea gradului de intretinere
195	I. Cuza Bd. Al. I. Cuza	424049.8	733254.7	Frasin (fraxinus sp)	0.60	12	Viabil	Buna
196	Bd. Al. I. Cuza	424043.7	733254.6	Tei (tillia sp)	0.30	9	Viabil	Buna
197	Bd. Al. I. Cuza	423901.5	733119.1	Tei (tillia sp)	0.25	7	Viabil	Buna
198	Bd. Al. I. Cuza	424046.7	733258.2	Tei (tillia sp)	0.30	9	Viabil	Buna
199	Bd. Al. I. Cuza	424050.5	733263.1	Tei (tillia sp)	0.30	9	Viabil	Buna
200	Bd. Al. I. Cuza	424053.7	733259.5	Tei (tillia sp)	0.03	2	Viabil	Buna
201	Bd. Al. I. Cuza	424053.3	733267.0	Tei (tillia sp)	0.03	2	Viabil	Buna
202	Bd. Al. I. Cuza	423762.3	733029.2	Paltin (acer pseudo-platanus)	0.10	8	Viabil	Buna
203	Bd. Al. I. Cuza	423896.4	733115.7	Tei (tillia sp)	0.80	2	Viabil	Buna
204	Bd. Al. I. Cuza	423766.1	733031.1	Paltin (acer pseudo-platanus)	0.15	12	Viabil	Buna
205	Bd. Al. I. Cuza	424056.1	733262.4	Paltin (acer pseudo-platanus)	0.55	12	Viabil	Buna
206	Bd. Al. I. Cuza	423769.9	733033.5	Tei (tillia sp)	0.25	15	Viabil	Buna
207	Bd. Al. I. Cuza	423898.1	733109.7	Tei (tillia sp)	0.60	2	Viabil	Buna
208	Bd. Al. I. Cuza	424058.6	733265.8	Tei (tillia sp)	0.25	5	Viabil	Buna
209	Bd. Al. I. Cuza	423777.2	733037.8	Paltin (acer pseudo-platanus)	0.25	15	Viabil	Buna
210	Bd. Al. I. Cuza	424060.0	733267.5	Tei (tillia sp)	0.06	3	Viabil	Buna
211	Bd. Al. I. Cuza	424058.0	733272.8	Tei (tillia sp)	0.60	15	Viabil	Buna
212	Bd. Al. I. Cuza	423894.7	733107.7	Tei (tillia sp)	0.12	3	Viabil	Buna
213	Bd. Al. I. Cuza	424063.3	733271.5	Tei (tillia sp)	0.60	12	Viabil	Buna

ID unic	Locatie	Pozitie X (m)	Pozitie Y (m)	Specie	Diametru (m)	Inaltime (m)	Evaluarea starii de viabilitate	Evaluarea gradului de intretinere
214	Bd. Al. I. Cuza	424065.8	733274.7	Paltin (acer pseudo-platanus)	0.10	4	Viabil	Buna
215	Bd. Al. I. Cuza	424068.9	733279.0	Cercis	0.20	5	Viabil	Buna
216	Bd. Al. I. Cuza	423890.6	733113.2	Platan (platanus sp)	0.20	6.5	Viabil	Buna
217	Bd. Al. I. Cuza	424072.0	733282.7	Tei (tillia sp)	0.35	11	Viabil	Buna
218	Bd. Al. I. Cuza	424073.7	733285.2	Tei (tillia sp)	0.35	11	Viabil	Buna
219	Bd. Al. I. Cuza	424075.2	733286.9	Paltin (acer pseudo-platanus)	0.75	16	Viabil	Buna
220	Bd. Al. I. Cuza	424076.7	733288.8	Paltin (acer pseudo-platanus)	0.25	4	Viabil	Buna
221	Bd. Al. I. Cuza	424072.4	733291.0	Tei (tillia sp)	0.04	4	Viabil	Buna
222	Bd. Al. I. Cuza	423760.3	733035.4	Arborele iudei	0.25	8	Viabil	Buna
223	Bd. Al. I. Cuza	424068.7	733286.5	Tei (tillia sp)	0.20	9	Viabil	Buna
224	Bd. Al. I. Cuza	423880.2	733107.5	Paltin (acer pseudo-platanus)	0.45	9	Viabil	Buna
225	Bd. Al. I. Cuza	424066.2	733283.1	Tei (tillia sp)	0.05	3	Viabil	Buna
226	Bd. Al. I. Cuza	424063.4	733279.9	Tei (tillia sp)	0.05	3	Viabil	Buna
227	Bd. Al. I. Cuza	423765.1	733037.7	Tei (tillia sp)	0.03	3	Viabil	Buna
228	Bd. Al. I. Cuza	423768.9	733040.3	Tei (tillia sp)	0.03	3	Viabil	Buna
229	Bd. Al. I. Cuza	423886.2	733110.5	Paltin (acer pseudo-platanus)	1.00	17	Viabil	Buna
230	Bd. Al. I. Cuza	423772.4	733042.1	Tei (tillia sp)	0.25	13	Viabil	Buna
231	Bd. Al. I. Cuza	423776.5	733044.6	Tei (tillia sp)	0.25	13	Viabil	Buna
232	Bd. Al. I. Cuza	423795.4	733055.7	Paltin (acer pseudo-platanus)	0.15	7	Viabil	Buna

ID unic	Locatie	Pozitie X (m)	Pozitie Y (m)	Specie	Diametru (m)	Inaltime (m)	Evaluarea starii de viabilitate	Evaluarea gradului de intretinere
233	Bd. Al. I. Cuza	423923.1	733133.7	Paltin (acer pseudoplatanus)	0.80	13	Viabil	Buna
234	Bd. Al. I. Cuza	423799.0	733051.1	Salcam (robinia sp)	1.00	17	Viabil	Buna
235	Bd. Al. I. Cuza	423801.1	733059.4	Tei (tillia sp)	0.03	3	Viabil	Buna
236	Bd. Al. I. Cuza	423805.4	733054.8	Paltin (acer pseudoplatanus)	0.07	5	Viabil	Buna
237	Bd. Al. I. Cuza	423806.3	733061.8	Paltin (acer pseudoplatanus)	0.40	15	Viabil	Buna
238	Bd. Al. I. Cuza	423808.3	733063.6	Frasin (fraxinus sp)	0.10	5	Viabil	Buna
239	Bd. Al. I. Cuza	423810.1	733058.0	Tei (tillia sp)	0.03	3	Viabil	Buna
240	Bd. Al. I. Cuza	423814.2	733060.7	Tei (tillia sp)	0.03	3	Viabil	Buna
241	Bd. Al. I. Cuza	423818.2	733063.0	Tei (tillia sp)	0.03		Viabil	Buna
242	Bd. Al. I. Cuza	423811.3	733065.8	Tei (tillia sp)	0.40	17	Viabil	Buna
243	Bd. Al. I. Cuza	423814.8	733067.8	Tei (tillia sp)	0.40	17	Viabil	Buna
244	Bd. Al. I. Cuza	423827.9	733068.2	Tei (tillia sp)	0.40	15	Viabil	Buna
245	Bd. Al. I. Cuza	423831.0	733070.2	Tei (tillia sp)	0.40	15	Viabil	Buna
246	Bd. Al. I. Cuza	423834.6	733072.0	Tei (tillia sp)	0.40	15	Viabil	Buna
247	Bd. Al. I. Cuza	423846.9	733079.5	Tei (tillia sp)	0.40	15	Viabil	Buna
248	Bd. Al. I. Cuza	423849.7	733081.3	Tei (tillia sp)	0.40	15	Viabil	Buna
249	Bd. Al. I. Cuza	423841.6	733076.5	Paltin (acer pseudoplatanus)	0.40	15.5	Viabil	Buna
250	Bd. Al. I. Cuza	423853.3	733087.6	Tei (tillia sp)	0.40	15	Viabil	Buna
251	Bd. Al. I. Cuza	423850.4	733089.4	Tei (tillia sp)	0.40	15	Viabil	Buna

ID unic	Locatie	Pozitie X (m)	Pozitie Y (m)	Specie	Diametru (m)	Inaltime (m)	Evaluarea starii de viabilitate	Evaluarea gradului de intretinere
252	Bd. Al. I. Cuza	423927.6	733127.9	Platan (platanus sp)	0.70	14	Viabil	Buna
253	Bd. Al. I. Cuza	423846.0	733086.2	Tei (tillia sp)	0.03	3	Viabil	Buna
254	Bd. Al. I. Cuza	423842.1	733084.1	Tei (tillia sp)	0.40	15	Viabil	Buna
255	Bd. Al. I. Cuza	423837.9	733081.9	Tei (tillia sp)	0.50	18	Viabil	Buna
256	Bd. Al. I. Cuza	423832.1	733077.7	Tei (tillia sp)	0.03	3	Viabil	Buna
257	Bd. Al. I. Cuza	423827.9	733075.2	Tei (tillia sp)	0.03	3	Viabil	Buna
258	Bd. Al. I. Cuza	423822.4	733071.7	Tei (tillia sp)	0.03	3	Viabil	Buna
259	Bd. Al. I. Cuza	422997.5	732994.0	Paltin (acer pseudo-platanus)	0.35	9	Viabil	Buna
260	Bd. Al. I. Cuza	422995.8	732989.2	Tei (tillia sp)	0.20	6	Viabil	Buna
261	Bd. Al. I. Cuza	422993.5	732996.0	Tei (tillia sp)	0.04	3	Viabil	Buna
262	Bd. Al. I. Cuza	422990.9	732997.5	Tei (tillia sp)	0.06	2	Viabil	Buna
263	Bd. Al. I. Cuza	422988.5	732998.7	Tei (tillia sp)	0.05	3	Viabil	Buna
264	Bd. Al. I. Cuza	422985.5	732999.9	Tei (tillia sp)	0.05	3	Viabil	Buna
265	Bd. Al. I. Cuza	422981.4	733002.0	Salcam japonez (sophora japonica)	0.80	15	Viabil	Buna
266	Bd. Al. I. Cuza	422971.4	733006.6	Tei (tillia sp)	0.30	9	Viabil	Buna
267	Bd. Al. I. Cuza	422964.6	733009.8	Tei (tillia sp)	0.04	2	Viabil	Buna
268	Bd. Al. I. Cuza	422955.0	733014.6	Tei (tillia sp)	0.25	6	Viabil	Buna
269	Bd. Al. I. Cuza	422950.7	733016.8	Tei (tillia sp)	0.04	3	Viabil	Buna
270	Bd. Al. I. Cuza	422941.1	733021.0	Tei (tillia sp)	0.04	3	Viabil	Buna
271	Bd. Al. I. Cuza	422945.2	733019.0	Tei (tillia sp)	0.04	3	Viabil	Buna

ID unic	Locatie	Pozitie X (m)	Pozitie Y (m)	Specie	Diametru (m)	Inaltime (m)	Evaluarea starii de viabilitate	Evaluarea gradului de intretinere
	I. Cuza							
272	Bd. Al. I. Cuza	422935.5	733023.5	Paltin (acer pseudoplatanus)	0.30	5	Viabil	Buna
273	Bd. Al. I. Cuza	422929.7	733026.6	Tei (tillia sp)	0.04	3	Viabil	Buna
274	Bd. Al. I. Cuza	422925.1	733028.8	Salcam japonez (sophora japonica)	0.95	18	Viabil	Buna
275	Bd. Al. I. Cuza	422920.7	733030.9	Platan (platanus sp)	0.15	8	Viabil	Buna
276	Bd. Al. I. Cuza	422915.4	733033.5	Frasin (fraxinus sp)	0.70	15	Viabil	Buna
277	Bd. Al. I. Cuza	422910.8	733035.2	Tei (tillia sp)	0.05	3	Viabil	Buna
278	Bd. Al. I. Cuza	422904.7	733038.6	Tei (tillia sp)	0.50	12	Viabil	Buna
279	Bd. Al. I. Cuza	422899.8	733041.1	Paltin (acer pseudoplatanus)	0.35	11	Viabil	Buna
280	Bd. Al. I. Cuza	422894.6	733042.9	Tei (tillia sp)	0.28	9	Viabil	Buna
281	Bd. Al. I. Cuza	422889.9	733045.5	Tei (tillia sp)	0.45	14	Viabil	Buna
282	Bd. Al. I. Cuza	422882.8	733048.7	Stejar (quercus sp)	0.90	18	Viabil	Buna
283	Bd. Al. I. Cuza	422877.7	733051.2	Tei (tillia sp)	0.25	12	Viabil	Buna
284	Bd. Al. I. Cuza	422873.5	733053.5	Tei (tillia sp)	0.04	3	Viabil	Buna
285	Bd. Al. I. Cuza	422868.7	733055.5	Tei (tillia sp)	0.30	10	Viabil	Buna
286	Bd. Al. I. Cuza	422865.2	733057.2	Salcam japonez (sophora japonica)	0.90	17	Viabil	Buna
287	Bd. Al. I. Cuza	422862.0	733058.7	Tei (tillia sp)	0.05	3	Viabil	Buna
288	Bd. Al. I. Cuza	422856.1	733061.5	Paltin (acer pseudoplatanus)	0.35	8	Viabil	Buna
289	Bd. Al. I. Cuza	422851.6	733063.6	Plop (populus sp)	1.24	19	Viabil	Buna

ID unic	Locatie	Pozitie X (m)	Pozitie Y (m)	Specie	Diametru (m)	Inaltime (m)	Evaluarea starii de viabilitate	Evaluarea gradului de intretinere
290	Bd. Al. I. Cuza	422848.6	733064.6	Salcam japonez (sophora japonica)	0.80	17	Viabil	Buna
291	Bd. Al. I. Cuza	422843.5	733067.1	Tei (tillia sp)	0.40	9	Viabil	Buna
292	Bd. Al. I. Cuza	422825.0	733081.0	Frasin (fraxinus sp)	0.10	4	Viabil	Buna
293	Bd. Al. I. Cuza	422820.5	733085.8	Frasin (fraxinus sp)	0.50	18	Viabil	Buna
294	Bd. Al. I. Cuza	422816.4	733090.6	Tei (tillia sp)	0.04	2	Viabil	Buna
295	Bd. Al. I. Cuza	422812.7	733094.2	Platan (platanus sp)	0.07	5	Viabil	Buna
296	Bd. Al. I. Cuza	422807.9	733099.3	Tei (tillia sp)	0.25	9	Viabil	Buna
297	Bd. Al. I. Cuza	422803.4	733104.6	Platan (platanus sp)	0.30	11	Viabil	Buna
298	Bd. Al. I. Cuza	422800.6	733107.5	Frasin (fraxinus sp)	0.13	6	Viabil	Buna
299	Bd. Al. I. Cuza	422797.4	733110.9	Frasin (fraxinus sp)	0.13	6	Viabil	Buna
300	Bd. Al. I. Cuza	422793.9	733114.7	Tei (tillia sp)	0.25	10	Viabil	Buna
301	Bd. Al. I. Cuza	422790.7	733118.6	Tei (tillia sp)	0.05	3	Viabil	Buna
302	Bd. Al. I. Cuza	422786.7	733122.8	Tei (tillia sp)	0.05	3	Viabil	Buna
303	Bd. Al. I. Cuza	422781.6	733128.3	Tei (tillia sp)	0.90	18.5	Viabil	Buna
304	Bd. Al. I. Cuza	422777.9	733132.3	Tei (tillia sp)	0.05	3	Viabil	Buna
305	Bd. Al. I. Cuza	422774.4	733135.8	Tei (tillia sp)	0.30	15	Viabil	Buna
306	Bd. Al. I. Cuza	422766.7	733144.4	Platan (platanus sp)	0.10	3	Viabil	Buna
307	Bd. Al. I. Cuza	422764.0	733147.5	Tei (tillia sp)	0.05	4	Viabil	Buna
308	Bd. Al. I. Cuza	422760.6	733151.0	Frasin (fraxinus sp)	0.55	17	Viabil	Buna
309	Bd. Al.	422756.8	733155.1	Tei (tillia sp)	0.30	9	Viabil	Buna



ID unic	Locatie	Pozitie X (m)	Pozitie Y (m)	Specie	Diametru (m)	Inaltime (m)	Evaluarea starii de viabilitate	Evaluarea gradului de intretinere
	I. Cuza							
310	Bd. Al. I. Cuza	422728.3	733197.0	Tei (tillia sp)	0.40	16	Viabil	Buna
311	Bd. Al. I. Cuza	422725.4	733200.6	Tei (tillia sp)	0.40	16	Viabil	Buna
312	Bd. Al. I. Cuza	422716.3	733208.7	Tei (tillia sp)	0.40	14	Viabil	Buna
313	Bd. Al. I. Cuza	422712.7	733212.3	Tei (tillia sp)	0.35	14	Viabil	Buna
314	Bd. Al. I. Cuza	422709.4	733215.0	Tei (tillia sp)	0.35	14	Viabil	Buna
315	Bd. Al. I. Cuza	422703.3	733219.4	Tei (tillia sp)	0.35	14	Viabil	Buna
316	Bd. Al. I. Cuza	422634.9	733268.6	Tei (tillia sp)	0.15	5	Viabil	Buna
317	Bd. Al. I. Cuza	422650.1	733254.9	Paltin (acer pseudoplatanus)	0.90	17	Viabil	Buna
318	Bd. Al. I. Cuza	422657.4	733247.8	Paltin (acer pseudoplatanus)	0.45	16	Viabil	Buna
319	Bd. Al. I. Cuza	422659.0	733246.2	Tei (tillia sp)	0.70	17	Viabil	Buna
320	Bd. Al. I. Cuza	422662.3	733243.5	Paltin (acer pseudoplatanus)	0.50	17	Viabil	Buna
321	Bd. Al. I. Cuza	422668.6	733237.8	Ulm (ulmus sp)	0.50	15	Viabil	Buna
322	Bd. Al. I. Cuza	422672.6	733234.0	Tei (tillia sp)	0.50	17	Viabil	Buna
323	Bd. Al. I. Cuza	422679.8	733228.1	Tei (tillia sp)	0.33	14	Viabil	Buna
324	Bd. Al. I. Cuza	422686.3	733221.7	Tei (tillia sp)	0.33	14	Viabil	Buna
325	Bd. Al. I. Cuza	422681.8	733218.9	Tei (tillia sp)	0.33	14	Viabil	Buna
326	Bd. Al. I. Cuza	422688.5	733213.0	Tei (tillia sp)	0.50	16	Viabil	Buna
327	Bd. Al. I. Cuza	422693.4	733215.3	Tei (tillia sp)	0.50	16	Viabil	Buna
328	Bd. Al. I. Cuza	422694.3	733207.1	Frasin (fraxinus sp)	0.50	17	Viabil	Buna
329	Bd. Al.	422701.6	733208.3	Tei (tillia sp)	0.40	16	Viabil	Buna

ID unic	Locatie	Pozitie X (m)	Pozitie Y (m)	Specie	Diametru (m)	Inaltime (m)	Evaluarea starii de viabilitate	Evaluarea gradului de intretinere
	I. Cuza							
330	Bd. Al. I. Cuza	422699.4	733202.9	Tei (tillia sp)	0.30	14	Viabil	Buna
331	Bd. Al. I. Cuza	422705.0	733197.8	Tei (tillia sp)	0.30	14	Viabil	Buna
332	Bd. Al. I. Cuza	422709.2	733202.5	Tei (tillia sp)	0.30	14	Viabil	Buna
333	Bd. Al. I. Cuza	422712.5	733190.9	Tei (tillia sp)	0.40	15	Viabil	Buna
334	Bd. Al. I. Cuza	422715.9	733195.0	Tei (tillia sp)	0.30	15	Viabil	Buna
335	Bd. Al. I. Cuza	422724.6	733191.2	Tei (tillia sp)	0.20	6	Viabil	Buna
336	Bd. Al. I. Cuza	422749.2	733162.9	Tei (tillia sp)	0.07	3	Viabil	Buna
337	Bd. Al. I. Cuza	422751.4	733152.3	Tei (tillia sp)	0.05	3	Viabil	Buna
338	Bd. Al. I. Cuza	422759.2	733144.1	Salcam japonez (sophora japonica)	1.00	20	Viabil	Buna
339	Bd. Al. I. Cuza	422764.2	733139.3	Tei (tillia sp)	0.40	17	Viabil	Buna
340	Bd. Al. I. Cuza	422767.7	733135.7	Tei (tillia sp)	0.40	17	Viabil	Buna
341	Bd. Al. I. Cuza	422770.7	733132.3	Tei (tillia sp)	0.40	17	Viabil	Buna
342	Bd. Al. I. Cuza	422773.9	733128.9	Tei (tillia sp)	0.30	11	Viabil	Buna
343	Bd. Al. I. Cuza	422777.6	733124.4	Tei (tillia sp)	0.15	9	Viabil	Buna
344	Bd. Al. I. Cuza	422782.0	733120.0	Tei (tillia sp)	0.45	17	Viabil	Buna
345	Bd. Al. I. Cuza	422783.7	733117.8	Tei (tillia sp)	0.06	4	Viabil	Buna
346	Bd. Al. I. Cuza	422788.8	733112.4	Salcam japonez (sophora japonica)	0.90	19	Viabil	Buna
347	Bd. Al. I. Cuza	422793.9	733106.9	Tei (tillia sp)	0.04	3	Viabil	Buna
348	Bd. Al. I. Cuza	422797.7	733102.9	Tei (tillia sp)	0.04	3	Viabil	Buna

ID unic	Locatie	Pozitie X (m)	Pozitie Y (m)	Specie	Diametru (m)	Inaltime (m)	Evaluarea starii de viabilitate	Evaluarea gradului de intretinere
349	Bd. Al. I. Cuza	422802.6	733097.5	Platan (platanus sp)	0.15	5	Viabil	Buna
350	Bd. Al. I. Cuza	422805.1	733094.9	Tei (tillia sp)	0.15	7	Viabil	Buna
351	Bd. Al. I. Cuza	422810.1	733089.9	Fag	0.75	17	Viabil	Buna
352	Bd. Al. I. Cuza	422813.5	733086.0	Tei (tillia sp)	0.25	7	Viabil	Buna
353	Bd. Al. I. Cuza	422816.1	733083.5	Tei (tillia sp)	0.04	3	Viabil	Buna
354	Bd. Al. I. Cuza	422819.9	733079.5	Frasin (fraxinus sp)	0.35	14	Viabil	Buna
355	Bd. Al. I. Cuza	422822.3	733076.9	Tei (tillia sp)	0.05	3	Viabil	Buna
356	Bd. Al. I. Cuza	422839.5	733069.2	Frasin (fraxinus sp)	0.30	10	Viabil	Buna
357	Bd. Al. I. Cuza	422842.3	733062.1	Tei (tillia sp)	0.06	2	Viabil	Buna
358	Bd. Al. I. Cuza	422848.2	733059.0	Tei (tillia sp)	0.30	9	Viabil	Buna
359	Bd. Al. I. Cuza	422855.5	733055.9	Tei (tillia sp)	0.30	9	Viabil	Buna
360	Bd. Al. I. Cuza	422866.3	733050.2	Tei (tillia sp)	0.04	3	Viabil	Buna
361	Bd. Al. I. Cuza	422874.8	733046.1	Tei (tillia sp)	0.35	15	Viabil	Buna
362	Bd. Al. I. Cuza	422881.6	733043.3	Frasin (fraxinus sp)	0.40	14	Viabil	Buna
363	Bd. Al. I. Cuza	422891.3	733038.6	Tei (tillia sp)	0.30	13	Viabil	Buna
364	Bd. Al. I. Cuza	422898.0	733035.7	Tei (tillia sp)	0.30	13	Viabil	Buna
365	Bd. Al. I. Cuza	422902.5	733033.0	Tei (tillia sp)	0.04	2	Viabil	Buna
366	Bd. Al. I. Cuza	422908.2	733030.5	Tei (tillia sp)	0.04	2	Viabil	Buna
367	Bd. Al. I. Cuza	422917.2	733026.2	Tei (tillia sp)	0.35	9	Viabil	Buna
368	Bd. Al. I. Cuza	422927.2	733021.3	Frasin (fraxinus sp)	0.60	16	Viabil	Buna

ID unic	Locatie	Pozitie X (m)	Pozitie Y (m)	Specie	Diametru (m)	Inaltime (m)	Evaluarea starii de viabilitate	Evaluarea gradului de intretinere
369	Bd. Al. I. Cuza	422931.2	733019.0	Tei (tillia sp)	0.05	3	Viabil	Buna
370	Bd. Al. I. Cuza	422942.2	733014.2	Salcam japonez (sophora japonica)	0.90	20	Viabil	Buna
371	Bd. Al. I. Cuza	422949.2	733010.9	Tei (tillia sp)	0.04	3	Viabil	Buna
372	Bd. Al. I. Cuza	422952.4	733009.8	Tei (tillia sp)	0.04	3	Viabil	Buna
373	Bd. Al. I. Cuza	422959.4	733006.1	Tei (tillia sp)	0.20	7	Viabil	Buna
374	Bd. Al. I. Cuza	422964.0	733004.2	Tei (tillia sp)	0.04	3	Viabil	Buna
375	Bd. Al. I. Cuza	422968.1	733002.3	Tei (tillia sp)	0.04	3	Viabil	Buna
376	Bd. Al. I. Cuza	422976.6	733004.3	Tei (tillia sp)	0.04	3	Viabil	Buna
377	Bd. Al. I. Cuza	422979.7	732996.5	Tei (tillia sp)	0.30	9	Viabil	Buna
378	Bd. Al. I. Cuza	422985.0	732994.1	Tei (tillia sp)	0.04	3	Viabil	Buna
379	Bd. Al. I. Cuza	422988.3	732992.3	Tei (tillia sp)	0.04	3	Viabil	Buna
380	Bd. Al. I. Cuza	422990.9	732991.3	Tei (tillia sp)	0.04	3	Viabil	Buna
381	Bd. Al. I. Cuza	422977.2	732987.5	Tei (tillia sp)	0.35	14	Viabil	Buna
382	Bd. Al. I. Cuza	422972.1	732989.7	Tei (tillia sp)	0.35	14	Viabil	Buna
383	Bd. Al. I. Cuza	422966.7	732991.6	Tei (tillia sp)	0.35	14	Viabil	Buna
384	Bd. Al. I. Cuza	422956.0	732995.8	Tei (tillia sp)	0.35	14	Viabil	Buna
385	Bd. Al. I. Cuza	422959.9	732995.5	Frasin (fraxinus sp)	0.35	13	Viabil	Buna
386	Bd. Al. I. Cuza	423025.3	732963.3	Otetar (aillantus sp)	0.40	15	Viabil	Buna
387	Bd. Al. I. Cuza	423018.8	732977.6	Tei (tillia sp)	0.25	9	Viabil	Buna
388	Bd. Al. I. Cuza	423022.3	732983.0	Tei (tillia sp)	0.04	3	Viabil	Buna

ID unic	Locatie	Pozitie X (m)	Pozitie Y (m)	Specie	Diametru (m)	Inaltime (m)	Evaluarea starii de viabilitate	Evaluarea gradului de intretinere
389	Bd. Al. I. Cuza	423024.8	732981.5	Tei (tillia sp)	0.04	3	Viabil	Buna
390	Bd. Al. I. Cuza	423029.0	732979.5	Tei (tillia sp)	0.04	3	Viabil	Buna
391	Bd. Al. I. Cuza	423033.4	732977.3	Tei (tillia sp)	0.04	3	Viabil	Buna
392	Bd. Al. I. Cuza	423027.8	732973.4	Tei (tillia sp)	0.25	9	Viabil	Buna
393	Bd. Al. I. Cuza	423032.9	732970.7	Tei (tillia sp)	0.04	3	Viabil	Buna
394	Bd. Al. I. Cuza	423043.5	732965.6	Tei (tillia sp)	0.35	14	Viabil	Buna
395	Bd. Al. I. Cuza	423049.6	732963.3	Tei (tillia sp)	0.04	3	Viabil	Buna
396	Bd. Al. I. Cuza	423054.0	732961.1	Tei (tillia sp)	0.20	8	Viabil	Buna
397	Bd. Al. I. Cuza	423060.0	732958.1	Paltin (acer pseudo-platanus)	0.50	14	Viabil	Buna
398	Bd. Al. I. Cuza	423065.6	732955.4	Tei (tillia sp)	0.04	3	Viabil	Buna
399	Bd. Al. I. Cuza	423074.4	732951.6	Tei (tillia sp)	0.30	14	Viabil	Buna
400	Bd. Al. I. Cuza	423080.1	732948.8	Paltin (acer pseudo-platanus)	0.25	9	Viabil	Buna
401	Bd. Al. I. Cuza	423088.1	732944.5	Tei (tillia sp)	0.90	15	Viabil	Buna
402	Bd. Al. I. Cuza	423097.4	732943.2	Tei (tillia sp)	0.06	4	Viabil	Buna
403	Bd. Al. I. Cuza	423102.1	732942.8	Paltin (acer pseudo-platanus)	0.35	9	Viabil	Buna
404	Bd. Al. I. Cuza	423107.0	732942.5	Tei (tillia sp)	0.06	3	Viabil	Buna
405	Bd. Al. I. Cuza	423110.5	732942.2	Tei (tillia sp)	0.26	8	Viabil	Buna
406	Bd. Al. I. Cuza	423115.8	732941.4	Tei (tillia sp)	0.26	8	Viabil	Buna
407	Bd. Al. I. Cuza	423123.4	732940.4	Paltin (acer pseudo-platanus)	0.10	6	Viabil	Buna
408	Bd. Al. I. Cuza	423130.9	732939.6	Tei (tillia sp)	0.04	3	Viabil	Buna

ID unic	Locatie	Pozitie X (m)	Pozitie Y (m)	Specie	Diametru (m)	Inaltime (m)	Evaluarea starii de viabilitate	Evaluarea gradului de intretinere
409	Bd. Al. I. Cuza	423136.7	732939.1	Tei (tillia sp)	0.25	8	Viabil	Buna
410	Bd. Al. I. Cuza	423139.8	732938.7	Tei (tillia sp)	0.04	3	Viabil	Buna
411	Bd. Al. I. Cuza	423145.1	732938.2	Castan (aesculus hippocastanum)	0.70	15	Viabil	Buna
412	Bd. Al. I. Cuza	423150.5	732937.6	Tei (tillia sp)	0.04	3	Viabil	Buna
413	Bd. Al. I. Cuza	423154.3	732937.2	Frasin (fraxinus sp)	0.35	12	Viabil	Buna
414	Bd. Al. I. Cuza	423158.8	732936.3	Catalpa	0.25	9	Viabil	Buna
415	Bd. Al. I. Cuza	423162.3	732936.0	Catalpa	0.20	8	Viabil	Buna
416	Bd. Al. I. Cuza	423179.3	732934.7	Frasin (fraxinus sp)	0.40	14	Viabil	Buna
417	Bd. Al. I. Cuza	423193.1	732932.6	Frasin (fraxinus sp)	0.60	14	Viabil	Buna
418	Bd. Al. I. Cuza	423187.9	732933.5	Tei (tillia sp)	0.30	9	Viabil	Buna
419	Bd. Al. I. Cuza	423199.5	732932.3	Ulm (ulmus sp)	0.30	12	Viabil	Buna
420	Bd. Al. I. Cuza	423207.1	732931.6	Tei (tillia sp)	0.04	3	Viabil	Buna
421	Bd. Al. I. Cuza	423219.5	732929.9	Tei (tillia sp)	0.04	3	Viabil	Buna
422	Bd. Al. I. Cuza	423222.6	732929.5	Tei (tillia sp)	0.04	3	Viabil	Buna
423	Bd. Al. I. Cuza	423229.9	732928.8	Tei (tillia sp)	0.04	3	Viabil	Buna
424	Bd. Al. I. Cuza	423226.2	732929.2	Tei (tillia sp)	0.30	12	Viabil	Buna
425	Bd. Al. I. Cuza	423212.2	732930.8	Tei (tillia sp)	0.10	5	Viabil	Buna
426	Bd. Al. I. Cuza	423227.3	732935.4	Tei (tillia sp)	0.30	13	Viabil	Buna
427	Bd. Al. I. Cuza	423222.7	732936.2	Tei (tillia sp)	0.30	13	Viabil	Buna
428	Bd. Al. I. Cuza	423217.9	732936.6	Tei (tillia sp)	0.04	2	Viabil	Buna

ID unic	Locatie	Pozitie X (m)	Pozitie Y (m)	Specie	Diametru (m)	Inaltime (m)	Evaluarea starii de viabilitate	Evaluarea gradului de intretinere
429	Bd. Al. I. Cuza	423210.8	732937.4	Frasin (fraxinus sp)	0.70	16	Viabil	Buna
430	Bd. Al. I. Cuza	423204.9	732938.0	Frasin (fraxinus sp)	0.50	13	Viabil	Buna
431	Bd. Al. I. Cuza	423192.4	732939.1	Tei (tillia sp)	0.30	15	Viabil	Buna
432	Bd. Al. I. Cuza	423182.3	732940.5	Tei (tillia sp)	0.04	2	Viabil	Buna
433	Bd. Al. I. Cuza	423170.0	732941.6	Tei (tillia sp)	0.03	2	Viabil	Buna
434	Bd. Al. I. Cuza	423166.7	732942.2	Paltin (acer pseudoplatanus)	0.30	12	Viabil	Buna
435	Bd. Al. I. Cuza	423159.9	732942.8	Tei (tillia sp)	0.04	2.5	Viabil	Buna
436	Bd. Al. I. Cuza	423155.1	732943.0	Tei (tillia sp)	0.04	2.5	Viabil	Buna
437	Bd. Al. I. Cuza	423151.6	732943.3	Tei (tillia sp)	0.04	2.5	Viabil	Buna
438	Bd. Al. I. Cuza	423146.6	732943.6	Tei (tillia sp)	0.04	2.5	Viabil	Buna
439	Bd. Al. I. Cuza	423141.9	732944.3	Tei (tillia sp)	0.04	2.5	Viabil	Buna
440	Bd. Al. I. Cuza	423136.9	732944.9	Tei (tillia sp)	0.35	11	Viabil	Buna
441	Bd. Al. I. Cuza	423131.4	732945.5	Tei (tillia sp)	0.35	11	Viabil	Buna
442	Bd. Al. I. Cuza	423120.0	732946.8	Tei (tillia sp)	0.35	11	Viabil	Buna
443	Bd. Al. I. Cuza	423112.3	732947.3	Tei (tillia sp)	0.06	3	Viabil	Buna
444	Bd. Al. I. Cuza	423107.4	732947.8	Tei (tillia sp)	0.06	3	Viabil	Buna
445	Bd. Al. I. Cuza	423100.9	732948.6	Catalina	0.25	9	Viabil	Buna
446	Bd. Al. I. Cuza	423094.1	732949.2	Paltin (acer pseudo-platanus)	0.45	7	Viabil	Buna
447	Bd. Al. I. Cuza	423088.4	732951.2	Tei (tillia sp)	0.03	2.5	Viabil	Buna
448	Bd. Al. I. Cuza	423084.4	732953.4	Tei (tillia sp)	0.03	2.5	Viabil	Buna

ID unic	Locatie	Pozitie X (m)	Pozitie Y (m)	Specie	Diametru (m)	Inaltime (m)	Evaluarea starii de viabilitate	Evaluarea gradului de intretinere
449	Bd. Al. I. Cuza	423079.6	732955.6	Tei (tillia sp)	0.03	2.5	Viabil	Buna
450	Bd. Al. I. Cuza	423073.6	732957.8	Tei (tillia sp)	0.25	11	Viabil	Buna
451	Bd. Al. I. Cuza	423068.0	732960.9	Paltin (acer pseudo-platanus)	0.40	12	Viabil	Buna
452	Bd. Al. I. Cuza	423059.2	732965.3	Paltin (acer pseudo-platanus)	0.30	13	Viabil	Buna
453	Bd. Al. I. Cuza	423054.7	732967.5	Tei (tillia sp)	0.25	6	Viabil	Buna
454	Bd. Al. I. Cuza	423044.7	732972.0	Castan (aesculus hippocastanum)	0.35	8	Viabil	Buna
455	Bd. Al. I. Cuza	423039.5	732974.3	Stejar (quercus sp)	0.95	17	Viabil	Buna
456	Bd. Al. I. Cuza	423612.5	732983.6	Tei (tillia sp)	0.80	16	Viabil	Buna
457	Bd. Al. I. Cuza	423610.3	732982.8	Tei (tillia sp)	0.06	3	Viabil	Buna
458	Bd. Al. I. Cuza	423613.5	732977.7	Tei (tillia sp)	0.06	3	Viabil	Buna
459	Bd. Al. I. Cuza	423603.1	732981.3	Tei (tillia sp)	0.06	3	Viabil	Buna
460	Bd. Al. I. Cuza	423607.6	732975.3	Tei (tillia sp)	1.00	17	Viabil	Buna
461	Bd. Al. I. Cuza	423592.4	732977.4	Paltin (acer pseudo-platanus)	0.20	8	Viabil	Buna
462	Bd. Al. I. Cuza	423597.5	732972.4	Salcam (robinia sp)	0.30	9	Viabil	Buna
463	Bd. Al. I. Cuza	423586.8	732975.9	Tei (tillia sp)	0.40	14	Viabil	Buna
464	Bd. Al. I. Cuza	423592.5	732971.4	Tei (tillia sp)	0.40	14	Viabil	Buna
465	Bd. Al. I. Cuza	423588.6	732970.0	Tei (tillia sp)	0.40	14	Viabil	Buna
466	Bd. Al. I. Cuza	423583.8	732968.3	Tei (tillia sp)	0.40	14	Viabil	Buna
467	Bd. Al. I. Cuza	423583.4	732974.8	Tei (tillia sp)	0.05	4	Viabil	Buna
468	Bd. Al. I. Cuza	423578.5	732967.0	Tei (tillia sp)	0.05	4	Viabil	Buna



ID unic	Locatie	Pozitie X (m)	Pozitie Y (m)	Specie	Diametru (m)	Inaltime (m)	Evaluarea starii de viabilitate	Evaluarea gradului de intretinere
	I. Cuza							
469	Bd. Al. I. Cuza	423576.6	732972.8	Platan (platanus sp)	0.30	14	Viabil	Buna
470	Bd. Al. I. Cuza	423573.0	732971.9	Tei (tillia sp)	0.35	12	Viabil	Buna
471	Bd. Al. I. Cuza	423574.7	732965.8	Paltin (acer pseudo-platanus)	0.40	14	Viabil	Buna
472	Bd. Al. I. Cuza	423566.3	732969.6	Paltin (acer pseudo-platanus)	0.85	18	Viabil	Buna
473	Bd. Al. I. Cuza	423567.1	732963.1	Paltin (acer pseudo-platanus)	0.25	5	Viabil	Buna
474	Bd. Al. I. Cuza	423559.8	732967.1	Tei (tillia sp)	0.04	3	Viabil	Buna
475	Bd. Al. I. Cuza	423561.7	732961.3	Tei (tillia sp)	0.04	3	Viabil	Buna
476	Bd. Al. I. Cuza	423554.7	732965.7	Tei (tillia sp)	0.04	3	Viabil	Buna
477	Bd. Al. I. Cuza	423550.1	732964.3	Tei (tillia sp)	0.04	3	Viabil	Buna
478	Bd. Al. I. Cuza	423555.5	732959.7	Tei (tillia sp)	0.35	17	Viabil	Buna
479	Bd. Al. I. Cuza	423548.0	732956.3	Tei (tillia sp)	0.04	3	Viabil	Buna
480	Bd. Al. I. Cuza	423543.4	732954.8	Tei (tillia sp)	0.04	3	Viabil	Buna
481	Bd. Al. I. Cuza	423537.9	732953.3	Tei (tillia sp)	0.04	2	Viabil	Buna
482	Bd. Al. I. Cuza	423536.9	732959.5	Tei (tillia sp)	0.04	3	Viabil	Buna
483	Bd. Al. I. Cuza	423543.3	732961.8	Platan (platanus sp)	0.15	5	Viabil	Buna
484	Bd. Al. I. Cuza	423530.1	732957.8	Platan (platanus sp)	0.20	8	Viabil	Buna
485	Bd. Al. I. Cuza	423531.9	732951.5	Tei (tillia sp)	0.40	11	Viabil	Buna
486	Bd. Al. I. Cuza	423524.7	732955.8	Tei (tillia sp)	0.45	14	Viabil	Buna
487	Bd. Al. I. Cuza	423518.5	732953.7	Tei (tillia sp)	0.45	14	Viabil	Buna

ID unic	Locatie	Pozitie X (m)	Pozitie Y (m)	Specie	Diametru (m)	Inaltime (m)	Evaluarea starii de viabilitate	Evaluarea gradului de intretinere
488	Bd. Al. I. Cuza	423509.5	732950.9	Tei (tillia sp)	0.45	14	Viabil	Buna
489	Bd. Al. I. Cuza	423510.4	732946.3	Tei (tillia sp)	0.45	14	Viabil	Buna
490	Bd. Al. I. Cuza	423517.0	732946.7	Tei (tillia sp)	0.45	13	Viabil	Buna
491	Bd. Al. I. Cuza	423522.4	732948.6	Tei (tillia sp)	0.45	7	Viabil	Buna
492	Bd. Al. I. Cuza	423487.1	732938.1	Tei (tillia sp)	0.40	15	Viabil	Buna
493	Bd. Al. I. Cuza	423460.0	732929.8	Salcie (salix sp)	0.70	16	Viabil	Buna
494	Bd. Al. I. Cuza	423452.7	732927.9	Paltin (acer pseudo-platanus)	0.60	15	Viabil	Buna
495	Bd. Al. I. Cuza	423435.9	732923.0	Paltin (acer pseudo-platanus)	0.45	14	Viabil	Buna
496	Bd. Al. I. Cuza	423417.1	732917.1	Tei (tillia sp)	0.35	13	Viabil	Buna
497	Bd. Al. I. Cuza	423357.2	732920.1	Tei (tillia sp)	0.30	10	Viabil	Buna
498	Bd. Al. I. Cuza	423356.9	732913.8	Fag	1.00	18	Viabil	Buna
499	Bd. Al. I. Cuza	423341.5	732922.2	Tei (tillia sp)	0.40	13	Viabil	Buna
500	Bd. Al. I. Cuza	423337.2	732916.2	Tei (tillia sp)	0.40	13	Viabil	Buna
501	Bd. Al. I. Cuza	423336.0	732922.6	Tei (tillia sp)	0.40	13	Viabil	Buna
502	Bd. Al. I. Cuza	423331.0	732917.1	Tei (tillia sp)	0.40	13	Viabil	Buna
503	Bd. Al. I. Cuza	423322.8	732924.2	Tei (tillia sp)	0.40	16	Viabil	Buna
504	Bd. Al. I. Cuza	423331.8	732923.0	Tei (tillia sp)	0.04	3	Viabil	Buna
505	Bd. Al. I. Cuza	423327.7	732923.8	Tei (tillia sp)	0.04	3	Viabil	Buna
506	Bd. Al. I. Cuza	423322.6	732918.1	Tei (tillia sp)	0.04	3	Viabil	Buna
507	Bd. Al. I. Cuza	423315.9	732918.9	Tei (tillia sp)	0.04	3	Viabil	Buna

ID unic	Locatie	Pozitie X (m)	Pozitie Y (m)	Specie	Diametru (m)	Inaltime (m)	Evaluarea starii de viabilitate	Evaluarea gradului de intretinere
508	Bd. Al. I. Cuza	423310.8	732919.4	Tei (tillia sp)	0.04	3	Viabil	Buna
509	Bd. Al. I. Cuza	423319.5	732924.5	Tei (tillia sp)	0.04	3	Viabil	Buna
510	Bd. Al. I. Cuza	423316.5	732924.7	Tei (tillia sp)	0.04	3	Viabil	Buna
511	Bd. Al. I. Cuza	423310.7	732925.5	Paltin (acer pseudo-platanus)	0.15	6	Viabil	Buna
512	Bd. Al. I. Cuza	423303.1	732920.2	Tei (tillia sp)	0.30	14	Viabil	Buna
513	Bd. Al. I. Cuza	423301.6	732926.5	Tei (tillia sp)	0.30	14	Viabil	Buna
514	Bd. Al. I. Cuza	423307.1	732925.9	Tei (tillia sp)	0.04	3	Viabil	Buna
515	Bd. Al. I. Cuza	423299.8	732920.6	Tei (tillia sp)	0.04	3	Viabil	Buna
516	Bd. Al. I. Cuza	423294.6	732921.5	Tei (tillia sp)	0.30	14	Viabil	Buna
517	Bd. Al. I. Cuza	423289.5	732921.9	Tei (tillia sp)	0.30	12	Viabil	Buna
518	Bd. Al. I. Cuza	423285.9	732922.3	Tei (tillia sp)	0.05	4	Viabil	Buna
519	Bd. Al. I. Cuza	423282.1	732922.9	Tei (tillia sp)	0.05	4	Viabil	Buna
520	Bd. Al. I. Cuza	423274.6	732923.9	Paltin (acer pseudo-platanus)	0.40	15	Viabil	Buna
521	Bd. Al. I. Cuza	423268.1	732924.7	Tei (tillia sp)	0.40	13	Viabil	Buna
522	Bd. Al. I. Cuza	423254.9	732926.1	Tei (tillia sp)	0.40	15	Viabil	Buna
523	Bd. Al. I. Cuza	423260.8	732925.3	Salcam (robinia sp)	0.30	14	Viabil	Buna
524	Bd. Al. I. Cuza	423263.4	732925.1	Tei (tillia sp)	0.04	2	Viabil	Buna
525	Bd. Al. I. Cuza	423295.7	732927.1	Frasin (fraxinus sp)	0.50	16	Viabil	Buna
526	Bd. Al. I. Cuza	423291.1	732927.6	Tei (tillia sp)	0.35	15	Viabil	Buna
527	Bd. Al. I. Cuza	423283.9	732928.7	Tei (tillia sp)	0.35	15	Viabil	Buna

ID unic	Locatie	Pozitie X (m)	Pozitie Y (m)	Specie	Diametru (m)	Inaltime (m)	Evaluarea starii de viabilitate	Evaluarea gradului de intretinere
528	Bd. Al. I. Cuza	423279.5	732929.2	Tei (tillia sp)	0.35	15	Viabil	Buna
529	Bd. Al. I. Cuza	423276.0	732929.7	Tei (tillia sp)	0.04	2	Viabil	Buna
530	Bd. Al. I. Cuza	423267.6	732931.0	Tei (tillia sp)	0.45	13	Viabil	Buna
531	Bd. Al. I. Cuza	423261.5	732931.4	Paltin (acer pseudoplatanus)	0.35	13	Viabil	Buna

6. DOCUMENTE EMISE CU PRIVIRE LA TERENUL SPATIU VERDE SI CONSTRUCTIILE EXISTENTE

Inventarul bunurilor apartinand domeniului public al Municipiului Braila

Intocmit

SC INFOTOP SRI.

Jianu Veronica



Judetul BRAILA	Sectiune plan	Cod zona valorica
Municipiul BRAILA	Nr. cadastral imobil:	Cod zona protejata
Cod SIRUTA 42682	Nr. Carte funciara:	Cod postal

### FISA SPATIULUI VERDE

Bulevardul Panait Istrati

#### 1. SCHITA AMPLASAMENTULUI TERENULUI



ADRESA: Bulevardul Panait Istrati

2. DATE DESPRE SPATIUL VERDE

Proprietar/ Detinator teren	Tip proprietate	Mod administrare	Categorie de folosinta	Reglementare urbanistica	Suprafata masurata (mp)		Total teren spatiu verde (mp)	Observatii
					Suprafata teren exclusiv (mp)	Suprafata teren indiviza (mp)		
Municipiul Braila	Domeniu public	Primăria Municipiului Brăila H.C.L.M. nr. 107/2001 H.C.L.M. nr. 350/2010, H.C.L.M. nr. 325/2011 H.G.R. nr. 363/2002	CC	U.T.R. nr. 21 - Subzonă de spații verzi naturale (Pn) -Subzonă de agrement (Pa)	2372.89	-	2372.89	Suprafata totala teren (carosabil, trotuar, spatii verzi): 8312,89 mp in conformitate cu <i>Cap. A.</i> <i>Strazi-pozitia</i> <i>298</i> aprobat prin H.C.L.M. nr.107/2001 si atestat prin H.G.R. nr. 363/2002
Total teren spatiu verde	Suprafata totala teren (carosabil, trotuar, spatii verzi): 8312,89 mp in conformitate cu <i>Cap. A. Strazi-pozitia 298</i> aprobat prin H.C.L.M. nr.107/2001 si atestat prin H.G.R. nr. 363/2002, din care 2372.89 mp spatiu verde.							

3. DATE PRIVIND CONSTRUCTIILE EXISTENTE PE SPATIUL VERDE

Proprietar/ Detinator constructii	Tip proprietate	Mod administrare	Nr. corp cnstructie	Cod grupa destinatie	Suprafata construita la sol mp	Observatii
-	-	-	-	-	-	-

4. ECHIPAREA EDILITARA A TERENULUI

A	C	T	E	G	T

## 5. DATE PRIVIND VEGETATIA

ID unic	Locatie	Pozitie X (m)	Pozitie Y (m)	Specie	Diametru (m)	Inaltime (m)	Evaluarea starii de viabilitate	Evaluarea gradului de intretinere
1	Bd. Panait Istrati	423914.4	733577.2	Frasin (fraxinus sp)	0,8	15	Viabil	Buna
2	Bd. Panait Istrati	423918.1	733576.1	Salcam galben (laburnum anagyroides)	0,12	4	Viabil	Buna
3	Bd. Panait Istrati	423908.7	733568.3	Castan (aesculus hippocastanum)	0,2	7	Viabil	Buna
4	Bd. Panait Istrati	423915.0	733566.8	Castan (aesculus hippocastanum)	0,2	6	Viabil	Buna
5	Bd. Panait Istrati	423922.6	733565.1	Castan (aesculus hippocastanum)	0,2	7	Viabil	Buna
6	Bd. Panait Istrati	423927.5	733564.0	Castan (aesculus hippocastanum)	0,25	8	Viabil	Buna
7	Bd. Panait Istrati	423937.8	733571.5	Nuc	0,7	17	Viabil	Buna
8	Bd. Panait Istrati	423930.8	733563.2	Castan (aesculus hippocastanum)	0,35	10	Viabil	Buna
9	Bd. Panait Istrati	423911.8	733557.0	Tei (tillia sp)	1,25	17	Viabil	Buna
10	Bd. Panait Istrati	423933.9	733562.4	Castan (aesculus hippocastanum)	0,25	10	Viabil	Buna
11	Bd. Panait Istrati	423917.2	733555.6	Frasin (fraxinus sp)	0,5	15	Viabil	Buna
12	Bd. Panait Istrati	423920.3	733554.7	Frasin (fraxinus sp)	0,25	10	Viabil	Buna
13	Bd. Panait Istrati	423936.9	733561.6	Castan (aesculus hippocastanum)	0,3	10	Viabil	Buna
14	Bd. Panait Istrati	423954.9	733567.3	Fa	0,6	12	Viabil	Buna
15	Bd. Panait Istrati	423944.0	733549.6	Castan (aesculus hippocastanum)	0,6	13	Viabil	Buna
16	Bd. Panait Istrati	423939.9	733561.0	Castan (aesculus hippocastanum)	0,25	10	Viabil	Buna

ID unic	Locatie	Pozitie X (m)	Pozitie Y (m)	Specie	Diametru (m)	Inaltime (m)	Evaluarea starii de viabilitate	Evaluarea gradului de intretinere
17	Bd. Panait Istrati	423954.4	733546.7	Tei (tillia sp)	0,45	12	Viabil	Buna
18	Bd. Panait Istrati	423942.7	733560.4	Castan (aesculus hippocastanum)	0,25	10	Viabil	Buna
19	Bd. Panait Istrati	423967.2	733543.5	Tei (tillia sp)	0,35	14	Viabil	Buna
20	Bd. Panait Istrati	423971.7	733542.3	Tei (tillia sp)	0,4	11	Viabil	Buna
21	Bd. Panait Istrati	423949.9	733557.9	Castan (aesculus hippocastanum)	0,25	10	Viabil	Buna
22	Bd. Panait Istrati	423979.1	733540.6	Tei (tillia sp)	0,35	12	Viabil	Buna
23	Bd. Panait Istrati	423957.7	733566.8	Nuc	0,2	10	Viabil	Buna
24	Bd. Panait Istrati	423957.4	733555.9	Castan (aesculus hippocastanum)	0,25	10	Viabil	Buna
25	Bd. Panait Istrati	423983.4	733539.4	Tei (tillia sp)	0,35	12	Viabil	Buna
26	Bd. Panait Istrati	423988.8	733536.4	Tei (tillia sp)	0,35	12	Viabil	Buna
27	Bd. Panait Istrati	423992.2	733526.0	Catalpa	0,3	9	Viabil	Buna
28	Bd. Panait Istrati	423979.5	733551.1	Castan (aesculus hippocastanum)	0,25	10	Viabil	Buna
29	Bd. Panait Istrati	423960.4	733565.7	Artar	0,2	10	Viabil	Buna
30	Bd. Panait Istrati	423984.4	733549.4	Castan (aesculus hippocastanum)	0,25	10	Viabil	Buna
31	Bd. Panait Istrati	424002.9	733534.8	Visin	0,2	5	Viabil	Buna
32	Bd. Panait Istrati	424010.7	733532.9	Tei (tillia s.)	0,7	15	Viabil	Buna
33	Bd. Panait Istrati	423970.5	733563.5	Nuc	0,2	10	Viabil	Buna
34	Bd. Panait Istrati	424016.7	733531.2	Tei (tillia s)	0,6	15	Viabil	Buna



ID unic	Locatie	Pozitie X (m)	Pozitie Y (m)	Specie	Diametru (m)	Inaltime (m)	Evaluarea starii de viabilitate	Evaluarea gradului de intretinere
35	Bd. Panait Istrati	423973.8	733562.6	Nuc	0,1	5	Viabil	Buna
36	Bd. Panait Istrati	424027.2	733532.1	Visin	0,15	7	Viabil	Buna
37	Bd. Panait Istrati	424026.0	733528.8	Cais	0,15	7	Viabil	Buna
38	Bd. Panait Istrati	423979.0	733561.2	Artar	0,3	12	Viabil	Buna
39	Bd. Panait Istrati	424035.8	733526.6	Nuc	0,4	12	Viabil	Buna
40	Bd. Panait Istrati	424052.8	733522.6	Paltin (acer pseudo-platanus)	0,5	11	Viabil	Buna
41	Bd. Panait Istrati	424020.9	733541.4	Castan (aesculus hippocastanum)	0,2	8	Viabil	Buna
42	Bd. Panait Istrati	424055.9	733521.6	Paltin (acer pseudo-platanus)	0,5	11	Viabil	Buna
43	Bd. Panait Istrati	424032.4	733538.1	Castan (aesculus hippocastanum)	0,35	8	Viabil	Buna
44	Bd. Panait Istrati	424058.6	733521.2	Tei (tillia sili)	0,5	11	Viabil	Buna
45	Bd. Panait Istrati	424047.2	733534.6	Castan (aesculus hippocastanum)	0,3	8	Viabil	Buna
46	Bd. Panait Istrati	424060.4	733520.7	Cais	0,2	7	Viabil	Buna
47	Bd. Panait Istrati	424066.4	733519.2	Nuc	0,35	11	Viabil	Buna
48	Bd. Panait Istrati	424053.3	733533.5	Castan (aesculus hippocastanum)	0,25	7	Viabil	Buna
49	Bd. Panait Istrati	424074.7	733517.3	Frasin (fraxinus s.)	0,8	14	Viabil	Buna
50	Bd. Panait Istrati	424085.7	733517.3	Castan (aesculus hippocastanum)	0,7	15	Viabil	Buna
51	Bd. Panait Istrati	424089.1	733513.9	Castan (aesculus hippocastanum)	0,7	15	Viabil	Buna
52	Bd. Panait Istrati	424094.2	733512.7	Frasin (fraxinus s.)	0,25	9,5	Viabil	Buna

ID unic	Locatie	Pozitie X (m)	Pozitie Y (m)	Specie	Diametru (m)	Inaltime (m)	Evaluarea starii de viabilitate	Evaluarea gradului de intretinere
53	Bd. Panait Istrati	424106.4	733509.5	Salcam (robinia sp.)	0,5	12	Viabil	Buna
54	Bd. Panait Istrati	424059.4	733531.4	Castan (aesculus hippocastanum)	0,25	7	Viabil	Buna
55	Bd. Panait Istrati	424110.8	733508.4	Nuc	0,2	9	Viabil	Buna
56	Bd. Panait Istrati	424114.6	733507.5	Salcie (salix sp.)	0,06	3	Viabil	Buna
57	Bd. Panait Istrati	424065.8	733530.0	Castan (aesculus hippocastanum)	0,25	7	Viabil	Buna
58	Bd. Panait Istrati	424121.4	733506.3	Frasin (fraxinus sp.)	0,3	12	Viabil	Buna
59	Bd. Panait Istrati	424072.1	733528.5	Castan (aesculus hippocastanum)	0,25	8	Viabil	Buna
60	Bd. Panait Istrati	424124.5	733505.5	Salcam (robinia sp.)	0,4	12	Viabil	Buna
61	Bd. Panait Istrati	424080.0	733526.7	Castan (aesculus hippocastanum)	0,25	7	Viabil	Buna
62	Bd. Panait Istrati	424128.7	733504.1	Salcam (robinia sp.)	0,4	12	Viabil	Buna
63	Bd. Panait Istrati	424130.2	733503.9	Salcie (salix sp.)	0,08	3	Viabil	Buna
64	Bd. Panait Istrati	424087.2	733524.7	Castan (aesculus hippocastanum)	0,25	6	Viabil	Buna
65	Bd. Panait Istrati	424132.5	733503.2	Salcam japonez (soj hora japoneza)	0,12	4	Viabil	Buna
66	Bd. Panait Istrati	424093.7	733523.2	Castan (aesculus hippocastanum)	1,2	7	Viabil	Buna
67	Bd. Panait Istrati	424138.4	733501.9	Nuc	0,25	9	Viabil	Buna
68	Bd. Panait Istrati	424100.4	733521.5	Castan (aesculus hippocastanum)	0,25	8	Viabil	Buna
69	Bd. Panait Istrati	424142.2	733501.2	Nuc	0,08	4	Viabil	Buna
70	Bd. Panait Istrati	424152.0	733498.7	Frasin (fraxinus sp.)	0,9	13	Viabil	Buna

ID unic	Locatie	Pozitie X (m)	Pozitie Y (m)	Specie	Diametru (m)	Inaltime (m)	Evaluarea starii de viabilitate	Evaluarea gradului de intretinere
71	Bd. Panait Istrati	424167.0	733494.9	Paltin (acer pseudo-platanus)	0,4	10	Viabil	Buna
72	Bd. Panait Istrati	424113.0	733518.4	Frasin (fraxinus sp.)	0,35	10	Viabil	Buna
73	Bd. Panait Istrati	424121.4	733516.1	Frasin (fraxinus sp.)	0,25	8	Viabil	Buna
74	Bd. Panait Istrati	423986.0	733559.8	Nuc	0,2	11	Viabil	Buna
75	Bd. Panait Istrati	424129.8	733514.0	Frasin (fraxinus sp.)	0,25	8	Viabil	Buna
76	Bd. Panait Istrati	424005.7	733555.2	Frasin (fraxinus sp.)	0,6	8	Viabil	Buna
77	Bd. Panait Istrati	424135.6	733512.5	Frasin (fraxinus sp.)	0,25	9	Viabil	Buna
78	Bd. Panait Istrati	424011.8	733553.3	Paltin (acer pseudo-platanus)	0,8	14	Viabil	Buna
79	Bd. Panait Istrati	424143.3	733510.9	Castan (aesculus hippocastanum)	0,25	7	Viabil	Buna
80	Bd. Panait Istrati	424156.7	733507.9	Castan (aesculus hippocastanum)	0,25	10	Viabil	Buna
81	Bd. Panait Istrati	424026.8	733549.9	Frasin (fraxinus sp.)	0,5	13	Viabil	Buna
82	Bd. Panait Istrati	424163.3	733506.5	Castan (aesculus hippocastanum)	0,25	8	Viabil	Buna
83	Bd. Panait Istrati	424032.7	733548.7	Corcodus	0,15	4	Viabil	Buna
84	Bd. Panait Istrati	424168.5	733505.4	Paltin (acer pseudo-platanus)	0,15	5	Viabil	Buna
85	Bd. Panait Istrati	424035.0	733548.1	Frasin (fraxinus sp.)	0,5	10	Viabil	Buna
86	Bd. Panait Istrati	424038.3	733547.2	Nuc	0,2	6	Viabil	Buna
87	Bd. Panait Istrati	424176.9	733513.6	Frasin (fraxinus sp.)	0,5	15	Viabil	Buna
88	Bd. Panait Istrati	424041.2	733546.3	Frasin	0,6	15	Viabil	Buna

ID unic	Locatie	Pozitie X (m)	Pozitie Y (m)	Specie	Diametru (m)	Inaltime (m)	Evaluarea starii de viabilitate	Evaluarea gradului de intretinere
89	Bd. Panait Istrati	424171.5	733514.6	Salcam (robinia sp)	0,2	10	Viabil	Buna
90	Bd. Panait Istrati	424166.2	733516.0	Salcam (robinia sp)	0,1	9	Viabil	Buna
91	Bd. Panait Istrati	424053.6	733543.5	Cais	0,3	7	Viabil	Buna
92	Bd. Panait Istrati	424058.4	733542.2	Nuc	0,15	8	Viabil	Buna
93	Bd. Panait Istrati	424159.2	733517.9	Salcam (robinia sp)	0,2	10	Viabil	Buna
94	Bd. Panait Istrati	424048.3	733544.6	Nuc	0,15	8	Viabil	Buna
95	Bd. Panait Istrati	424069.6	733539.5	Paltin (acer pseudo-platanus)	0,3	12	Viabil	Buna
96	Bd. Panait Istrati	424073.4	733538.5	Paltin (acer pseudo-platanus)	0,3	12	Viabil	Buna
97	Bd. Panait Istrati	424075.6	733537.9	Nuc	0,4	10	Viabil	Buna
98	Bd. Panait Istrati	424085.7	733535.8	Paltin (acer pseudo-platanus)	0,3	11	Viabil	Buna
99	Bd. Panait Istrati	424096.4	733533.2	Artar	0,4	12	Viabil	Buna
100	Bd. Panait Istrati	424142.9	733521.7	Platan (platanus sp)	1,5	18	Viabil	Buna
101	Bd. Panait Istrati	424120.4	733527.0	Corcodus	0,05	1,2	Viabil	Buna
102	Bd. Panait Istrati	424123.4	733526.4	Corcodus	0,05	2,5	Viabil	Buna
103	Bd. Panait Istrati	424127.3	733525.6	Artar	0,07	2,2	Viabil	Buna
104	Bd. Panait Istrati	424138.8	733522.9	Piersic	0,07	2	Viabil	Buna
105	Bd. Panait Istrati	424147.2	733520.8	Prun decorativ (prunus isardi)	0,05	2,5	Viabil	Buna
106	Bd. Panait Istrati	424153.5	733519.3	Salcam (robinia s)	0,05	2,5	Viabil	Buna

6. DOCUMENTE EMISE CU PRIVIRE LA TERENUL SPATIU VERDE SI CONSTRUCTIILE  
EXISTENTE

Inventarul bunurilor apartinand domeniului public al Municipiului Braila

Intocmit

SC INFOTOP SRL

Jianu Veronica



Judetul BRAILA	Sectiune plan	Cod zona valorica
Municipiul BRAILA	Nr. cadastral imobil:	Cod zona protejata
Cod SIRUTA 42682	Nr. Carte funciara:	Cod postal

**FISA SPATIULUI VERDE**

Calea Galati

**I. SCHITA AMPLASAMENTULUI TERENULUI**



ADRESA: Calea Galati

## 2. DATE DESPRE SPATIUL VERDE

Proprietar/ Detinator teren	Tip proprietate	Mod administrare	Categorie de folosinta	Reglementare urbanistica	Suprafata masurata (mp)		Total teren spatiu verde (mp)	Observatii
					Suprafata teren exclusiv (mp)	Suprafata teren indiviza (mp)		
Municipiul Braila	Domeniu public	Primăria Municipiului Brăila H.C.L.M. nr. 107/2001 H.C.L.M. nr. 114/2010 H.C.L.M. nr. 350/2010 H.C.L.M. nr. 325/2011 H.C.L.M. nr. 636/2018	CC	U.T.R. nr. 39 - Subzonă de spații verzi naturale (Pn)	4008	-	4008	Suprafata totala teren (carosabil, trotuar, spatii verzi): 41592 mp in conformitate cu documentația de cadastru aprobată prin H.C.L.M. nr. 636/2018
Total teren spatiu verde (mp)	Suprafata totala teren (carosabil, trotuar, spatii verzi): 41592 mp in conformitate cu documentația de cadastru aprobată prin H.C.L.M. nr. 636/2018, din care 4008 mp spatiu verde							

## 3. DATE PRIVIND CONSTRUCTIILE EXISTENTE PE SPATIUL VERDE

Proprietar/ Detinator constructii	Tip proprietate	Mod administrare	Nr. corp cnstructie	Cod grupa destinatie	Suprafata construita la sol mp	Observatii
-	-	-	-	-	-	-

## 4 ECHIPAREA EDILITARA A TERENULUI

A C T E G T

## 5. DATE PRIVIND VEGETATIA

ID unic	Locatie	Pozitie X (m)	Pozitie Y (m)	Specie	Diametru (m)	Inaltime (m)	Evaluare a starii de viabilitate	Evaluarea gradului de intretinere
1	calea Galati	427268.0	732327.3	Arbore de matase (albitzia)	0,08	4	Viabil	Buna
2	calea Galati	427271.8	732327.3	Salcam galben (laburnum ana (roiedes)	0.06	4	Viabil	Buna
3	calea Galati	427250.6	732336.9	Arbore de matase (albitzia)	0,09	4	Viabil	Buna
4	calea Galati	427258.5	732331.3	Cercis	0,06	3	Viabil	Buna
5	calea Galati	426642.4	732836.4	Tei (tillia sp)	0,03	3	Viabil	Buna
6	calea Galati	427234.9	732353.8	Corcodus	0,15	5	Viabil	Buna
7	calea Galati	426665.0	732830.4	Corcodus	0,15	5	Viabil	Buna
8	calea Galati	427234.7	732365.4	Nuc	0,25	7	Viabil	Buna
9	calea Galati	426670.1	732829.3	Nuc	0,25	7	Viabil	Buna
10	calea Galati	427237.6	732368.8	Nuc	0,25	7	Viabil	Buna
11	calea Galati	427240.9	732370.9	Nuc	0,25	7	Viabil	Buna
12	calea Galati	426631.3	732836.3	Plop (populus sp)	0,07	5	Viabil	Buna
13	calea Galati	426622.2	732838.0	Tei (tillia sp)	0.05	4	Viabil	Buna
14	calea Galati	427243.3	732373.3	Salcie (salix sp)	0,3	8	Viabil	Buna
15	calea Galati	426615.3	732838.5	Tei (tillia sp)	0,4	12	Viabil	Buna
16	calea Galati	426674.8	732828.8	Tei (tillia sp)	0,4	12	Viabil	Buna
17	calea Galati	427245.5	732375.1	Nuc	0,1	6	Viabil	Buna
18	calea Galati	427249.8	732380.8	Salcie (salix sp)	0,3	8	Viabil	Buna
19	calea Galati	426605.6	732840.5	Corcodus	0,3	8	Viabil	Buna
20	calea Galati	426678.1	732827.9	Corcodus	0,3	8	Viabil	Buna
21	calea Galati	427250.8	732381.4	Nuc	0.1	5	Viabil	Buna
22	calea Galati	427244.2	732384.7	Nuc	0,25	7	Viabil	Buna
23	calea Galati	427241.0	732382.1	Nuc	0,25	7	Viabil	Buna
24	calea Galati	426598.4	732841.7	Tei (tillia sp)	0,6	16	Viabil	Buna
25	calea Galati	427238.2	732378.9	Dud (morus s)	0,1	5	Viabil	Buna
26	calea Galati	426693.3	732825.4	Paltin (acer pseudo latanus)	0.7	11	Viabil	Buna
27	calea Galati	426592.2	732842.5	Tei (tillia sp)	0,3	12	Viabil	Buna
28	calea Galati	427234.6	732375.4	Arbore de matase (albitzia)	0.1	5	Viabil	Buna
29	calea Galati	426698.9	732824.0	Paltin (acer pseudo latanus)	0,3	11	Viabil	Buna
30	calea Galati	427224.0	732372.2	Catalpa	0,4	6	Viabil	Buna
31	calea Galati	426584.2	732844.1	Prun	0,35	8	Viabil	Buna
32	calea Galati	427225.5	732371.4	Visin	0,15	6	Viabil	Buna



ID unic	Locatie	Pozitie X (m)	Pozitie Y (m)	Specie	Diametru (m)	Inaltime (m)	Evaluarea starii de viabilitate	Evaluarea gradului de intretinere
33	calea Galati	426580.1	732845.2	Tei (tillia sp)	0,15	10	Viabil	Buna
34	calea Galati	427224.7	732373.1	Visin	0,1	5	Viabil	Buna
35	calea Galati	426573.2	732846.6	Tei (tillia sp)	0,35	13	Viabil	Buna
36	calea Galati	427219.2	732376.7	Stejar (quercus sp)	0,12	4	Viabil	Buna
37	calea Galati	427214.5	732381.4	Tei (tillia sp)	0,5	17	Viabil	Buna
38	calea Galati	427210.7	732386.3	Cercis	0,07	4	Viabil	Buna
39	calea Galati	427207.5	732382.4	Arbore de matase (albitzia)	0,03	2	Viabil	Buna
40	calea Galati	427207.0	732390.1	Tei (tillia sp)	0,35	11	Viabil	Buna
41	calea Galati	427204.2	732393.0	Arbore de matase (albitzia)	0,07	2	Viabil	Buna
42	calea Galati	427200.3	732397.1	Catalpa	0,4	13	Viabil	Buna
43	calea Galati	427189.9	732410.0	Catalpa	0,4	9	Viabil	Buna
44	calea Galati	426636.4	732818.9	Tei (tillia sp)	0,3	10	Viabil	Buna
45	calea Galati	427185.3	732413.4	Catalpa	0,4	9	Viabil	Buna
46	calea Galati	426630.1	732819.8	Paltin (acer pseudo-latanus)	0,8	10	Viabil	Buna
47	calea Galati	427180.8	732417.3	Catalpa	0,4	9	Viabil	Buna
48	calea Galati	427178.9	732421.5	Catalpa	0,4	9	Viabil	Buna
49	calea Galati	426623.5	732821.3	Paltin (acer pseudo-latanus)	0,9	12	Viabil	Buna
50	calea Galati	427185.7	732429.0	Catalpa	0,4	9	Viabil	Buna
51	calea Galati	426533.1	732853.5	Corcodus	0,3	5	Viabil	Buna
52	calea Galati	426618.7	732822.4	Paltin (acer pseudo-latanus)	0,2	10	Viabil	Buna
53	calea Galati	427168.7	732397.6	Pin (pinus sp)	0,3	7	Viabil	Buna
54	calea Galati	426514.6	732857.6	Tei (tillia sp)	0,35	12	Viabil	Buna
55	calea Galati	427175.7	732382.7	Pin (pinus sp)	0,4	9	Viabil	Buna
56	calea Galati	426507.8	732858.8	Tei (tillia sp)	0,4	15	Viabil	Buna
57	calea Galati	426612.2	732823.2	Paltin (acer pseudo-latanus)	0,7	12	Viabil	Buna
58	calea Galati	427167.3	732385.6	Castan (aesculus hippocastanum)	0,2	5	Viabil	Buna
59	calea Galati	426501.8	732860.0	Tei (tillia sp)	0,4	15	Viabil	Buna
60	calea Galati	426600.5	732825.1	Paltin (acer pseudo-latanus)	0,3	11	Viabil	Buna
61	calea Galati	427163.0	732387.9	Castan (aesculus hippocastanum)	0,08	3	Viabil	Buna
62	calea Galati	427159.5	732391.9	Corcodus	0,05	2	Viabil	Buna
63	calea Galati	426595.9	732826.1	Paltin (acer pseudo-latanus)	0,8	12	Viabil	Buna
64	calea Galati	426492.3	732861.7	Cirel™	0,1	8	Viabil	Buna

ID unic	Locatie	Pozitie X (m)	Pozitie Y (m)	Specie	Diametru (m)	Inaltime (m)	Evaluare a starii de viabilitate	Evaluarea gradului de intretinere
65	calea Galati	426591.8	732827.1	Paltin (acer pseudo-platanus)	0,4	10	Viabil	Buna
66	calea Galati	427121.5	732451.4	Tei (tillia sp)	0,7	16	Viabil	Buna
67	calea Galati	426489.8	732862.6	CireE™	0,3	10	Viabil	Buna
68	calea Galati	427116.2	732457.8	Tei (tillia sp)	0,35	15	Viabil	Buna
69	calea Galati	427105.2	732470.1	Tei (tillia sp)	0,35	15	Viabil	Buna
70	calea Galati	426582.8	732829.0	Corcodus	0,5	6	Viabil	Buna
71	calea Galati	427090.6	732485.8	Tei (tillia sp)	0,55	16	Viabil	Buna
72	calea Galati	426488.0	732862.8	CireE™	0,4	6	Viabil	Buna
73	calea Galati	426576.6	732830.1	Paltin (acer pseudo-platanus)	0,3	8	Viabil	Buna
74	calea Galati	426484.5	732862.9	Tei (tillia sp)	0,15	8	Viabil	Buna
75	calea Galati	427077.2	732500.3	Tei (tillia sp)	0,3	12	Viabil	Buna
76	calea Galati	426569.9	732831.6	Paltin (acer pseudo-platanus)	0,7	11	Viabil	Buna
77	calea Galati	427068.3	732510.3	Tei (tillia sp)	0,35	12	Viabil	Buna
78	calea Galati	426563.0	732833.0	Paltin (acer pseudo-platanus)	0,25	9	Viabil	Buna
79	calea Galati	426481.8	732864.1	CireE™	0,15	7	Viabil	Buna
80	calea Galati	427082.6	732494.4	Platan (platanus sp)	0,13	7	Viabil	Buna
81	calea Galati	426557.8	732833.7	Paltin (acer pseudo-platanus)	0,5	10	Viabil	Buna
82	calea Galati	426479.9	732864.2	CireE™	0,05	6	Viabil	Buna
83	calea Galati	426478.2	732864.4	Corcodus	0,12	3	Viabil	Buna
84	calea Galati	427062.9	732515.9	Tei (tillia sp)	0,35	12	Viabil	Buna
85	calea Galati	426474.2	732865.2	Tei (tillia sp)	0,25	10	Viabil	Buna
86	calea Galati	427034.4	732546.3	Tei (tillia sp)	0,45	14	Viabil	Buna
87	calea Galati	426552.9	732834.7	Paltin (acer pseudo-platanus)	0,04	2	Viabil	Buna
88	calea Galati	426470.7	732865.8	Tei (tillia sp)	0,03	2,5	Viabil	Buna
89	calea Galati	427027.8	732553.8	Tei (tillia sp)	0,4	13	Viabil	Buna
90	calea Galati	426550.0	732834.6	Paltin (acer pseudo-platanus)	0,2	10	Viabil	Buna
91	calea Galati	426454.2	732868.0	CireE™	0,15	6	Viabil	Buna
92	calea Galati	427019.4	732563.1	Tei (tillia sp)	0,4	13	Viabil	Buna
93	calea Galati	427013.9	732569.4	Tei (tillia sp)	0,4	13	Viabil	Buna
94	calea Galati	426546.9	732835.2	Visin	0,3	4	Viabil	Buna
95	calea Galati	427008.5	732575.1	Tei (tillia sp)	0,4	13	Viabil	Buna
96	calea Galati	426434.2	732872.2	Tei (tillia sp)	0,15	7	Viabil	Buna
97	calea Galati	427002.6	732581.6	Tei (tillia sp)	0,5	13	Viabil	Buna

ID unic	Locatie	Pozitie X (m)	Pozitie Y (m)	Specie	Diametru (m)	Inaltime (m)	Evaluare a starii de viabilitate	Evaluarea gradului de intretinere
98	calea Galati	426428.4	732873.0	Tei (tillia sp)	0,4	13	Viabil	Buna
99	calea Galati	426989.8	732595.6	Tei (tillia sp)	0,35	12	Viabil	Buna
100	calea Galati	426980.9	732605.0	Tei (tillia sp)	0,35	12	Viabil	Buna
101	calea Galati	426415.2	732875.7	Tei (tillia sp)	0,3	13	Viabil	Buna
102	calea Galati	426969.2	732616.9	Tei (tillia sp)	0,35	12	Viabil	Buna
103	calea Galati	426963.6	732623.7	Tei (tillia sp)	0,35	10	Viabil	Buna
104	calea Galati	426386.4	732881.4	Tei (tillia sp)	0,03	3	Viabil	Buna
105	calea Galati	426956.1	732632.0	Tei (tillia sp)	0,25	8	Viabil	Buna
106	calea Galati	426544.4	732835.8	Corcodus	0,9	5	Viabil	Buna
107	calea Galati	426951.9	732636.3	Tei (tillia sp)	0,3	10	Viabil	Buna
108	calea Galati	426365.9	732884.7	Tei (tillia sp)	0,4	13	Viabil	Buna
109	calea Galati	426961.5	732656.1	Corcodus	0,3	9	Viabil	Buna
110	calea Galati	426361.8	732885.5	Arbore de matase (albitzia)	0,15	3	Viabil	Buna
111	calea Galati	426543.1	732835.8	Tei (tillia sp)	0,2	9	Viabil	Buna
112	calea Galati	426941.6	732647.3	Tei (tillia sp)	0,45	13	Viabil	Buna
113	calea Galati	426935.8	732653.7	Tei (tillia sp)	0,45	13	Viabil	Buna
114	calea Galati	426349.5	732887.5	Tei (tillia sp)	0,4	16	Viabil	Buna
115	calea Galati	426344.1	732888.7	Tei (tillia sp)	0,3	12	Viabil	Buna
116	calea Galati	426947.4	732671.2	Visin	0,1	5	Viabil	Buna
117	calea Galati	426538.9	732836.6	Cais	0,05	3	Viabil	Buna
118	calea Galati	426943.6	732675.2	Visin	0,1	5	Viabil	Buna
119	calea Galati	426331.8	732891.6	Tei (tillia sp)	0,3	12	Viabil	Buna
120	calea Galati	426531.7	732838.2	Piersic	0,15	4	Viabil	Buna
121	calea Galati	426325.9	732892.2	Tei (tillia sp)	0,3	12	Viabil	Buna
122	calea Galati	426940.4	732678.4	Prun	0,4	9	Viabil	Buna
123	calea Galati	426933.3	732685.3	Prun	0,25	7	Viabil	Buna
124	calea Galati	426318.5	732893.9	Tei (tillia sp)	0,25	12	Viabil	Buna
125	calea Galati	426529.1	732838.9	Paltin (acer pseudo-latanus)	0,05	3	Viabil	Buna
126	calea Galati	426935.2	732684.5	Tei (tillia sp)	0,08	7	Viabil	Buna
127	calea Galati	426314.1	732894.5	Tei (tillia sp)	0,25	12	Viabil	Buna
128	calea Galati	426922.7	732668.6	Tei (tillia sp)	0,3	12	Viabil	Buna
129	calea Galati	426310.1	732895.5	Tei (tillia sp)	0,25	12	Viabil	Buna
130	calea Galati	426305.6	732896.6	Tei (tillia sp)	0,25	12	Viabil	Buna
131	calea Galati	426903.5	732689.3	Tei (tillia sp)	0,2	7	Viabil	Buna
132	calea Galati	426899.3	732693.5	Tei (tillia sp)	0,4	10	Viabil	Buna
133	calea Galati	426890.7	732703.3	Tei (tillia sp)	0,4	10	Viabil	Buna
134	calea Galati	426526.4	732839.2	Cais	0,05	2	Viabil	Buna

ID unic	Locatie	Pozitie X (m)	Pozitie Y (m)	Specie	Diametru (m)	Inaltime (m)	Evaluare a starii de viabilitate	Evaluarea gradului de intretinere
135	calea Galati	426878.2	732716.6	Tei (tillia sp)	0,4	10	Viabil	Buna
136	calea Galati	426869.0	732726.5	Tei (tillia sp)	0,4	10	Viabil	Buna
137	calea Galati	426288.3	732899.5	Nuc	0,5	18	Viabil	Buna
138	calea Galati	426522.4	732840.3	Cais	0,08	2,5	Viabil	Buna
139	calea Galati	426857.8	732735.8	Tei (tillia sp)	0,4	10	Viabil	Buna
140	calea Galati	426852.3	732736.4	Tei (tillia sp)	0,4	10	Viabil	Buna
141	calea Galati	426265.4	732903.2	Tei (tillia sp)	0,03	3	Viabil	Buna
142	calea Galati	426845.6	732735.0	Tei (tillia sp)	0,25	7	Viabil	Buna
143	calea Galati	426841.0	732729.8	Tei (tillia sp)	0,35	10	Viabil	Buna
144	calea Galati	426259.9	732904.7	Tei (tillia sp)	0,3	15	Viabil	Buna
145	calea Galati	426253.2	732905.9	Tei (tillia sp)	0,4	15	Viabil	Buna
146	calea Galati	426522.8	732840.1	Piersic	0,02	2	Viabil	Buna
147	calea Galati	426853.3	732731.1	Dud (morus sp)	0,8	13	Viabil	Buna
148	calea Galati	426846.8	732725.4	Salcie (salix sp)	0,1	4	Viabil	Buna
149	calea Galati	426857.2	732726.8	Prun	0,3	5	Viabil	Buna
150	calea Galati	426249.0	732906.7	Tei (tillia sp)	0,02	1,5	Viabil	Buna
151	calea Galati	426236.0	732908.7	Tei (tillia sp)	0,03	3	Viabil	Buna
152	calea Galati	426507.8	732843.4	Cais	0,1	2,5	Viabil	Buna
153	calea Galati	426860.0	732731.4	Enupar de Virginia	0,08	3	Viabil	Buna
154	calea Galati	426231.0	732910.0	Tei (tillia sp)	0,25	12	Viabil	Buna
155	calea Galati	426226.6	732911.0	Corcodus	0,03	2	Viabil	Buna
156	calea Galati	426445.4	732855.2	Cais	0,03	1,7	Viabil	Buna
157	calea Galati	426221.0	732912.0	Tei (tillia sp)	0,25	7	Viabil	Buna
158	calea Galati	426434.5	732856.0	Paltin (acer pseudo-latanus)	0,8	11	Viabil	Buna
159	calea Galati	426216.4	732913.4	Stejar (quercus sp)	0,5	15	Viabil	Buna
160	calea Galati	426427.9	732857.9	Cais	0,4	7	Viabil	Buna
161	calea Galati	426210.8	732914.2	Tei (tillia sp)	0,2	10	Viabil	Buna
162	calea Galati	426412.0	732860.8	Paltin (acer pseudo-latanus)	0,7	10	Viabil	Buna
163	calea Galati	426205.4	732915.0	Tei (tillia sp)	0,4	12	Viabil	Buna
164	calea Galati	426208.5	732914.5	Tei (tillia sp)	0,4	12	Viabil	Buna
165	calea Galati	426365.8	732869.5	Paltin (acer pseudo-latanus)	0,2	9	Viabil	Buna
166	calea Galati	426361.8	732870.3	Visin	0,3	7	Viabil	Buna
167	calea Galati	426358.7	732870.8	Visin	0,2	9	Viabil	Buna
168	calea Galati	426201.2	732915.7	Corcodus	0,03	3	Viabil	Buna
169	calea Galati	426821.7	732768.2	Chiparos de California (chaenace aris s	0,2	5	Viabil	Buna
170	calea Galati	426198.2	732916.3	Corcodus	0,03	3	Viabil	Buna

ID unic	Locatie	Pozitie X (m)	Pozitie Y (m)	Specie	Diametru (m)	Inaltime (m)	Evaluare a starii de viabilitate	Evaluarea gradului de intretinere
171	calea Galati	426355.2	732871.5	Corcodus	0,2	8	Viabil	Buna
172	calea Galati	426195.4	732916.9	Tei (tillia sp)	0,25	10	Viabil	Buna
173	calea Galati	426837.9	732786.4	Frasin (fraxinus sp)	0,1	4	Viabil	Buna
174	calea Galati	426837.9	732787.9	Frasin (fraxinus sp)	0,1	4	Viabil	Buna
175	calea Galati	426351.4	732872.3	Corcodus	0,2	6,5	Viabil	Buna
176	calea Galati	426838.3	732789.4	Frasin (fraxinus sp)	0,1	4	Viabil	Buna
177	calea Galati	426192.2	732917.7	Tei (tillia sp)	0,03	2	Viabil	Buna
178	calea Galati	426838.3	732791.0	Corcodus	0,1	4	Viabil	Buna
179	calea Galati	426177.8	732919.9	Tei (tillia sp)	0,4	12	Viabil	Buna
180	calea Galati	426840.4	732795.0	Corcodus	0,1	4	Viabil	Buna
181	calea Galati	426839.2	732795.3	Corcodus	0,1	4	Viabil	Buna
182	calea Galati	426348.4	732872.8	Paltin (acer pseudo-platanus)	0,15	7	Viabil	Buna
183	calea Galati	426838.8	732794.0	Corcodus	0,04	3	Viabil	Buna
184	calea Galati	426837.3	732792.9	Corcodus	0,04	3	Viabil	Buna
185	calea Galati	426344.7	732873.4	Corcodus	0,4	7	Viabil	Buna
186	calea Galati	426836.4	732784.6	Prun	0,08	3	Viabil	Buna
187	calea Galati	426834.4	732785.2	Prun	0,08	3	Viabil	Buna
188	calea Galati	426831.4	732787.2	Prun	0,08	3	Viabil	Buna
189	calea Galati	426827.7	732787.9	Prun	0,08	3	Viabil	Buna
190	calea Galati	426157.3	732924.5	Yuka	0,05	3	Viabil	Buna
191	calea Galati	426825.9	732789.8	Prun	0,08	3	Viabil	Buna
192	calea Galati	426829.1	732787.1	Prun	0,08	3	Viabil	Buna
193	calea Galati	426831.5	732785.7	Prun	0,08	3	Viabil	Buna
194	calea Galati	426336.7	732874.7	Paltin (acer pseudo-platanus)	0,6	10	Viabil	Buna
195	calea Galati	426825.8	732791.3	Prun	0,08	3	Viabil	Buna
196	calea Galati	426159.8	732924.1	Yuka	0,05	3	Viabil	Buna
197	calea Galati	426154.0	732925.1	Yuka	0,05	3	Viabil	Buna
198	calea Galati	426832.2	732789.6	Gutui	0,15	2	Viabil	Buna
199	calea Galati	426828.9	732791.2	Gutui	0,15	2	Viabil	Buna
200	calea Galati	426330.8	732875.7	Salcam (robinia sp)	0,2	9	Viabil	Buna
201	calea Galati	426155.7	732925.0	Paltin (acer pseudo-platanus)	0,03	2	Viabil	Buna
202	calea Galati	426827.7	732794.1	Visin	0,15	4	Viabil	Buna
203	calea Galati	426322.1	732877.4	Paltin (acer pseudo-platanus)	0,06	4	Viabil	Buna
204	calea Galati	426151.4	732925.7	Platan (latanus s)	0,25	15	Viabil	Buna
205	calea Galati	426824.8	732795.2	Corcodus	0,15	4	Viabil	Buna

ID unic	Locatie	Pozitie X (m)	Pozitie Y (m)	Specie	Diametru (m)	Inaltime (m)	Evaluare a starii de viabilitate	Evaluarea gradului de intretinere
206	calea Galati	426314.4	732878.7	Paltin (acer pseudo-latanus)	0,7	12	Viabil	Buna
207	calea Galati	426826.8	732799.2	Corcodus	0,15	4	Viabil	Buna
208	calea Galati	426819.1	732792.9	Cais	0,2	4	Viabil	Buna
209	calea Galati	426821.9	732799.7	Cais	0,2	6	Viabil	Buna
210	calea Galati	426306.1	732880.4	Paltin (acer pseudo-latanus)	0,6	10	Viabil	Buna
211	calea Galati	426818.7	732801.0	Cais	0,15	6	Viabil	Buna
212	calea Galati	426147.3	732926.1	Platan (platanus sp)	0,25	15	Viabil	Buna
213	calea Galati	426297.9	732881.9	Paltin (acer pseudoplatanus)	0,2	6	Viabil	Buna
214	calea Galati	426142.1	732927.5	Paltin (acer pseudoplatanus)	0,3	12	Viabil	Buna
215	calea Galati	426816.0	732794.5	Corcodus	0,1	3	Viabil	Buna
216	calea Galati	426294.1	732882.8	Paltin (acer pseudoplatanus)	1	13	Viabil	Buna
217	calea Galati	426144.5	732927.0	Nuc	0,05	3	Viabil	Buna
218	calea Galati	426812.4	732796.7	Cais	0,07	2	Viabil	Buna
219	calea Galati	426812.8	732802.6	Frasin (fraxinus sp)	0,35	15	Viabil	Buna
220	calea Galati	426289.9	732883.4	Paltin (acer pseudoplatanus)	0,3	12	Viabil	Buna
221	calea Galati	426132.6	732929.2	Tei (tillia sp)	0,03	3	Viabil	Buna
222	calea Galati	426816.5	732801.7	Mar	0,12	5	Viabil	Buna
223	calea Galati	426813.5	732799.2	Mar	0,12	5	Viabil	Buna
224	calea Galati	426123.0	732929.8	Tei (tillia sp)	0,3	12	Viabil	Buna
225	calea Galati	426276.4	732886.0	Paltin (acer pseudo-latanus)	0,3	12	Viabil	Buna
226	calea Galati	426109.4	732932.7	Tei (tillia sp)	0,3	12	Viabil	Buna
227	calea Galati	426257.2	732889.3	Paltin (acer pseudo-latanus)	0,3	12	Viabil	Buna
228	calea Galati	426814.5	732772.0	Tei (tillia sp)	0,3	8	Viabil	Buna
229	calea Galati	426080.5	732937.3	Tei (tillia sp)	0,3	12	Viabil	Buna
230	calea Galati	426810.3	732774.4	Tei (tillia sp)	0,4	11	Viabil	Buna
231	calea Galati	426807.2	732775.7	Tei (tillia sp)	0,3	11	Viabil	Buna
232	calea Galati	426250.5	732890.8	Paltin (acer pseudo-latanus)	0,9	12	Viabil	Buna
233	calea Galati	426802.6	732778.2	Salcam (robinia sp)	0,45	12	Viabil	Buna
234	calea Galati	426807.2	732798.8	Tei (tillia sp)	0,03	3	Viabil	Buna
235	calea Galati	426231.7	732893.5	Paltin (acer pseudo-latanus)	0,5	12	Viabil	Buna
236	calea Galati	426802.6	732804.2	Corcodus	0,3	7	Viabil	Buna

ID unic	Locatie	Pozitie X (m)	Pozitie Y (m)	Specie	Diametru (m)	Inaltime (m)	Evaluarea starii de viabilitate	Evaluarea gradului de intretinere
237	calea Galati	426072.9	732939.5	Stejar (quercus sp)	0,2	5	Viabil	Buna
238	calea Galati	426801.2	732802.3	Corcodus	0,12	4	Viabil	Buna
239	calea Galati	426224.3	732895.4	Paltin (acer pseudo)latanus)	0,25	12	Viabil	Buna
240	calea Galati	426053.5	732942.8	Tei (tillia sp)	0,03	3	Viabil	Buna
241	calea Galati	426793.9	732804.2	Salcam (robinia sp)	0,18	4	Viabil	Buna
242	calea Galati	426048.2	732943.9	Tei (tillia sp)	0,4	12	Viabil	Buna
243	calea Galati	426788.7	732806.5	Salcam (robinia sp)	0,22	7	Viabil	Buna
244	calea Galati	426786.4	732807.1	Salcam (robinia sp)	0,22	7	Viabil	Buna
245	calea Galati	426041.5	732945.6	Tei (tillia sp)	0,4	12	Viabil	Buna
246	calea Galati	426783.3	732807.6	Salcam (robinia sp)	0,22	7	Viabil	Buna
247	calea Galati	426033.6	732947.1	Tei (tillia sp)	0,4	12	Viabil	Buna
248	calea Galati	426217.0	732896.6	Paltin (acer pseudo)latanus)	0,8	13	Viabil	Buna
249	calea Galati	426783.6	732805.5	Salcam (robinia sp)	0,1	5	Viabil	Buna
250	calea Galati	426022.5	732949.4	Tei (tillia sp)	0,4	12	Viabil	Buna
251	calea Galati	426016.9	732950.4	Tei (tillia sp)	0,4	12	Viabil	Buna
252	calea Galati	426210.8	732897.8	Paltin (acer pseudo)latanus)	0,3	12	Viabil	Buna
253	calea Galati	426012.9	732951.3	Salcam (robinia sp)	0,12	5	Viabil	Buna
254	calea Galati	426766.0	732793.8	Tei (tillia sp)	0,35	11	Viabil	Buna
255	calea Galati	426754.1	732813.8	Tei (tillia sp)	0,35	11	Viabil	Buna
256	calea Galati	425998.4	732953.4	Tei (tillia sp)	0,25	12	Viabil	Buna
257	calea Galati	426746.5	732815.6	Tei (tillia sp)	0,35	11	Viabil	Buna
258	calea Galati	426738.2	732816.0	Tei (tillia sp)	0,35	11	Viabil	Buna
259	calea Galati	425992.0	732954.2	Tei (tillia sp)	0,25	12	Viabil	Buna
260	calea Galati	426751.5	732797.5	Tei (tillia sp)	0,25	7	Viabil	Buna
261	calea Galati	426203.4	732899.0	Dud (morus sp)	0,9	11	Viabil	Buna
262	calea Galati	426746.6	732798.4	Tei (tillia sp)	0,3	9	Viabil	Buna
263	calea Galati	425975.7	732957.6	Tei (tillia sp)	0,4	15	Viabil	Buna
264	calea Galati	426742.1	732799.4	Tei (tillia sp)	0,3	9	Viabil	Buna
265	calea Galati	426736.8	732800.6	Tei (tillia sp)	0,3	9	Viabil	Buna
266	calea Galati	425979.7	732956.6	Tei (tillia sp)	0,15	6	Viabil	Buna
267	calea Galati	426197.4	732900.1	Paltin (acer pseudo)latanus)	0,6	12	Viabil	Buna
268	calea Galati	426729.2	732801.9	Tei (tillia sp)	0,03	3	Viabil	Buna
269	calea Galati	426718.7	732804.5	Tei (tillia sp)	0,4	12	Viabil	Buna
270	calea Galati	425955.8	732961.4	Tei (tillia sp)	0,3	10	Viabil	Buna
271	calea Galati	426186.5	732902.1	Paltin (acer pseudo)latanus)	0,8	12	Viabil	Buna

ID unic	Locatie	Pozitie X (m)	Pozitie Y (m)	Specie	Diametru (m)	Inaltime (m)	Evaluare a starii de viabilitate	Evaluarea gradului de intretinere
272	calea Galati	426711.5	732805.4	Tei (tillia sp)	0,4	12	Viabil	Buna
273	calea Galati	425959.2	732960.8	Nuc	0,25	10	Viabil	Buna
274	calea Galati	426702.1	732807.3	Tei (tillia sp)	0,4	12	Viabil	Buna
275	calea Galati	426178.0	732903.6	Paltin (acer pseudo-platanus)	0,6	12	Viabil	Buna
276	calea Galati	426697.7	732807.8	Tei (tillia sp)	0,35	12	Viabil	Buna
277	calea Galati	425951.6	732962.0	CireE™	0,07	3	Viabil	Buna
278	calea Galati	426690.7	732808.1	Tei (tillia sp)	0,35	12	Viabil	Buna
279	calea Galati	425942.2	732963.6	Tei (tillia sp)	0,03	2	Viabil	Buna
280	calea Galati	426169.9	732905.6	Paltin (acer pseudo-platanus)	0,2	9	Viabil	Buna
281	calea Galati	426679.0	732811.4	Tei (tillia sp)	0,35	10	Viabil	Buna
282	calea Galati	425931.4	732966.2	Tei (tillia sp)	0,3	12	Viabil	Buna
283	calea Galati	426654.8	732815.1	Salcam (robinia sp)	0,3	10	Viabil	Buna
284	calea Galati	426162.9	732906.6	Corcodus	0,2	7	Viabil	Buna
285	calea Galati	426731.7	732817.9	Corcodus	0,1	5	Viabil	Buna
286	calea Galati	426155.9	732907.5	Corcodus	0,25	6	Viabil	Buna
287	calea Galati	426725.2	732819.5	Tei (tillia sp)	0,45	12	Viabil	Buna
288	calea Galati	425926.8	732967.1	Tei (tillia sp)	0,4	7	Viabil	Buna
289	calea Galati	426151.9	732908.4	Paltin (acer pseudo-platanus)	0,8	12	Viabil	Buna
290	calea Galati	425929.2	732966.9	CireE™	0,07	3	Viabil	Buna
291	calea Galati	426718.1	732821.0	Tei (tillia sp)	0,35	10	Viabil	Buna
292	calea Galati	425919.6	732967.8	Tei (tillia sp)	0,45	13	Viabil	Buna
293	calea Galati	426707.6	732822.0	Tei (tillia sp)	0,35	10	Viabil	Buna
294	calea Galati	426695.5	732824.1	Tei (tillia sp)	0,35	10	Viabil	Buna
295	calea Galati	425915.9	732968.7	Tei (tillia sp)	0,5	15	Viabil	Buna
296	calea Galati	425908.5	732970.0	Tei (tillia sp)	0,5	15	Viabil	Buna
297	calea Galati	426143.0	732910.4	Paltin (acer pseudo-platanus)	0,6	12	Viabil	Buna
298	calea Galati	425892.6	732972.9	Tei (tillia s.)	0,5	15	Viabil	Buna
299	calea Galati	425883.6	732974.6	Tei (tillia s.)	0,35	12	Viabil	Buna
300	calea Galati	426137.9	732911.0	Paltin (acer pseudo-platanus)	0,5	12	Viabil	Buna
301	calea Galati	425872.5	732976.5	Tei (tillia s.)	0,35	10	Viabil	Buna
302	calea Galati	426132.8	732912.2	Paltin (acer pseudo-platanus)	0,05	3	Viabil	Buna
303	calea Galati	425864.2	732977.9	CireE™	0,15	5	Viabil	Buna
304	calea Galati	426676.3	732828.4	Tei (tillia s.)	0,3	10	Viabil	Buna
305	calea Galati	425860.6	732978.1	CireE™	0,15	5	Viabil	Buna



ID unic	Locatie	Pozitie X (m)	Pozitie Y (m)	Specie	Diametru (m)	Inaltime (m)	Evaluarea starii de viabilitate	Evaluarea gradului de intretinere
306	calea Galati	426663.1	732830.7	Tei (tillia sp)	0,3	8	Viabil	Buna
307	calea Galati	426125.2	732913.7	Paltin	0,04	3	Viabil	Buna
308	calea Galati	426667.8	732829.7	Tei (tillia sp)	0,05	3	Viabil	Buna
309	calea Galati	426114.0	732915.5	Paltin (acer pseudo-platanus)	0,9	12	Viabil	Buna
310	calea Galati	425853.4	732980.1	Corcodus	0,07	3	Viabil	Buna
311	calea Galati	425850.2	732980.7	Tei (tillia sp)	0,35	10	Viabil	Buna
312	calea Galati	425844.0	732981.8	Tei (tillia sp)	0,35	10	Viabil	Buna
313	calea Galati	425846.1	732981.6	Corcodus	0,4	10	Viabil	Buna
314	calea Galati	426078.8	732922.3	Paltin (acer pseudo-platanus)	0,04	3	Viabil	Buna
315	calea Galati	425839.4	732983.0	Tei (tillia sp)	0,35	10	Viabil	Buna
316	calea Galati	425835.2	732983.7	Tei (tillia sp)	0,35	10	Viabil	Buna
317	calea Galati	426074.6	732922.9	Paltin (acer pseudo-platanus)	0,05	2,5	Viabil	Buna
318	calea Galati	425831.3	732984.6	Tei (tillia sp)	0,35	10	Viabil	Buna
319	calea Galati	425825.1	732986.0	Paltin (acer pseudo-platanus)	0,35	12	Viabil	Buna
320	calea Galati	425818.4	732986.5	Tei (tillia sp)	0,03	2	Viabil	Buna
321	calea Galati	426068.9	732924.2	Paltin (acer pseudo-platanus)	0,05	2,5	Viabil	Buna
322	calea Galati	426066.3	732924.9	Paltin (acer pseudo-platanus)	0,05	3	Viabil	Buna
323	calea Galati	425775.9	732994.7	Tei (tillia sp)	0,03	2	Viabil	Buna
324	calea Galati	425768.1	732996.3	Tei (tillia sp)	0,35	12	Viabil	Buna
325	calea Galati	425764.4	732996.7	Tei (tillia sp)	0,35	12	Viabil	Buna
326	calea Galati	426053.1	732926.7	Paltin (acer pseudo-platanus)	0,04	3	Viabil	Buna
327	calea Galati	425747.9	732999.9	Tei (tillia sp)	0,4	15	Viabil	Buna
328	calea Galati	425741.8	733000.8	Tei (tillia sp)	0,3	12	Viabil	Buna
329	calea Galati	425726.5	733003.7	Tei (tillia sp)	0,3	12	Viabil	Buna
330	calea Galati	425711.7	733006.7	Tei (tillia sp)	0,3	12	Viabil	Buna
331	calea Galati	426037.1	732930.0	Paltin (acer pseudo-platanus)	0,5	12	Viabil	Buna
332	calea Galati	425718.7	733005.1	Tei (tillia sp)	0,4	15	Viabil	Buna
333	calea Galati	425691.8	733010.8	Tei (tillia sp)	0,4	12	Viabil	Buna
334	calea Galati	426024.1	732931.5	Paltin (acer pseudo-platanus)	0,5	13	Viabil	Buna
335	calea Galati	425684.9	733011.9	Tei (tillia sp)	0,4	12	Viabil	Buna
336	calea Galati	426016.2	732934.1	Corcodus 20	0,2	5	Viabil	Buna
337	calea Galati	425680.6	733012.4	Tei (tillia sp)	0,4	12	Viabil	Buna

ID unic	Locatie	Pozitie X (m)	Pozitie Y (m)	Specie	Diametru (m)	Inaltime (m)	Evaluarea starii de viabilitate	Evaluarea gradului de intretinere
338	calea Galati	425675.7	733013.4	Tei (tillia sp)	0,4	12	Viabil	Buna
339	calea Galati	425666.1	733014.9	Tei (tillia sp)	0,2	9	Viabil	Buna
340	calea Galati	426013.3	732934.4	Corcodus	0,15	4	Viabil	Buna
341	calea Galati	425661.7	733015.7	Tei (tillia sp)	0,3	12	Viabil	Buna
342	calea Galati	426009.3	732935.0	Paltin (acer pseudo:latanus)	0,3	12	Viabil	Buna
343	calea Galati	425655.6	733017.0	Tei (tillia sp)	0,05	3	Viabil	Buna
344	calea Galati	425646.1	733018.9	Tei (tillia sp)	0,3	10	Viabil	Buna
345	calea Galati	426004.5	732935.8	Paltin (acer pseudo:latanus)	0,5	12	Viabil	Buna
346	calea Galati	425608.2	733009.6	Visin	0,15	3	Viabil	Buna
347	calea Galati	425634.4	733020.8	Tei (tillia sp)	0,5	15	Viabil	Buna
348	calea Galati	425628.1	733021.9	Tei (tillia sp)	0,3	12	Viabil	Buna
349	calea Galati	425617.3	733007.7	Corcodus	0,3	4	Viabil	Buna
350	calea Galati	425994.1	732938.3	Paltin (acer pseudo:latanus)	0,6	12	Viabil	Buna
351	calea Galati	425617.1	733023.2	Tei (tillia sp)	0,3	12	Viabil	Buna
352	calea Galati	425630.6	733005.0	Corcodus	0,25	5	Viabil	Buna
353	calea Galati	425610.6	733025.1	Stejar (quercus sp)	0,15	6	Viabil	Buna
354	calea Galati	425989.5	732938.9	Corcodus	0,07	3	Viabil	Buna
355	calea Galati	425641.7	733003.8	Tei (tillia sp)	0,04	2,5	Viabil	Buna
356	calea Galati	425603.8	733026.4	Tei (tillia sp)	0,35	14	Viabil	Buna
357	calea Galati	425648.2	733002.0	Tei (tillia sp)	0,04	2,5	Viabil	Buna
358	calea Galati	425599.0	733027.6	Tei (tillia sp)	0,3	12	Viabil	Buna
359	calea Galati	425657.9	733000.6	Tei (tillia sp)	0,04	2	Viabil	Buna
360	calea Galati	425974.3	732941.1	Paltin (acer pseudo:latanus)	0,4	12	Viabil	Buna
361	calea Galati	425670.5	732998.1	Tei (tillia sp)	0,35	10	Viabil	Buna
362	calea Galati	425591.2	733029.3	Tei (tillia sp)	0,3	12	Viabil	Buna
363	calea Galati	425680.1	732996.2	Tei (tillia sp)	0,03	2	Viabil	Buna
364	calea Galati	425686.1	732995.3	Corcodus	0,15	5	Viabil	Buna
365	calea Galati	425693.6	732993.3	Tei (tillia sp)	0,03	2	Viabil	Buna
366	calea Galati	425973.7	732941.3	Paltin (acer pseudo:latanus)	0,5	14	Viabil	Buna
367	calea Galati	425703.9	732991.4	Tei (tillia sp)	0,03	2	Viabil	Buna
368	calea Galati	425966.8	732942.2	Paltin (acer pseudo:latanus)	0,7	13	Viabil	Buna
369	calea Galati	425717.3	732989.0	Tei (tillia sp)	0,04	3	Viabil	Buna
370	calea Galati	425721.8	732988.4	Tei (tillia sp)	0,04	3	Viabil	Buna

ID unic	Locatie	Pozitie X (m)	Pozitie Y (m)	Specie	Diametru (m)	Inaltime (m)	Evaluarea starii de viabilitate	Evaluarea gradului de intretinere
371	calea Galati	425962.2	732943.2	Paltin (acer pseudo-platanus)	0,4	13	Viabil	Buna
372	calea Galati	425737.4	732985.4	Tei (tillia sp)	0,3	9	Viabil	Buna
373	calea Galati	425744.0	732984.4	Tei (tillia sp)	0,35	9	Viabil	Buna
374	calea Galati	425949.9	732944.9	Corcodus	0,4	7	Viabil	Buna
375	calea Galati	425762.5	732981.1	Tei (tillia sp)	0,35	8	Viabil	Buna
376	calea Galati	425768.2	732979.6	Tei (tillia sp)	0,3	8	Viabil	Buna
377	calea Galati	425799.9	732973.9	Tei (tillia sp)	0,3	8	Viabil	Buna
378	calea Galati	425944.0	732946.0	Trandafir	0,05	1,8	Viabil	Buna
379	calea Galati	425807.0	732972.4	Tei (tillia sp)	0,04	3	Viabil	Buna
380	calea Galati	425813.6	732971.4	Tei (tillia sp)	0,04	3	Viabil	Buna
381	calea Galati	425821.6	732969.8	Tei (tillia sp)	0,4	10	Viabil	Buna
382	calea Galati	425936.3	732948.7	Corcodus	0,3	7	Viabil	Buna
383	calea Galati	425834.2	732967.7	Tei (tillia sp)	0,4	10	Viabil	Buna
384	calea Galati	425841.5	732965.7	Tei (tillia sp)	0,4	10	Viabil	Buna
385	calea Galati	425848.2	732964.5	Tei (tillia sp)	0,4	10	Viabil	Buna
386	calea Galati	425857.4	732962.8	Tei (tillia sp)	0,4	10	Viabil	Buna
387	calea Galati	425845.6	732964.9	Corcodus	0,1	5	Viabil	Buna
388	calea Galati	425917.5	732951.4	Paltin (acer pseudo-platanus)	0,7	13	Viabil	Buna
389	calea Galati	425864.0	732961.2	Visin	0,1	3	Viabil	Buna
390	calea Galati	425870.1	732960.2	Tei (tillia sp)	0,45	10	Viabil	Buna
391	calea Galati	425902.4	732954.3	Tei (tillia sp)	0,5	12	Viabil	Buna
392	calea Galati	425875.1	732959.6	Tei (tillia sp)	0,45	10	Viabil	Buna
393	calea Galati	425882.2	732958.4	Tei (tillia sp)	0,45	10	Viabil	Buna
394	calea Galati	425890.0	732956.8	Tei (tillia sp)	0,45	10	Viabil	Buna

## 6. DOCUMENTE EMISE CU PRIVIRE LA TERENUL SPATIU VERDE SI CONSTRUCTIILE EXISTENTE

Inventarul bunurilor apartinand domeniului public al Municipiului Braila

Intocmit

SC INFO

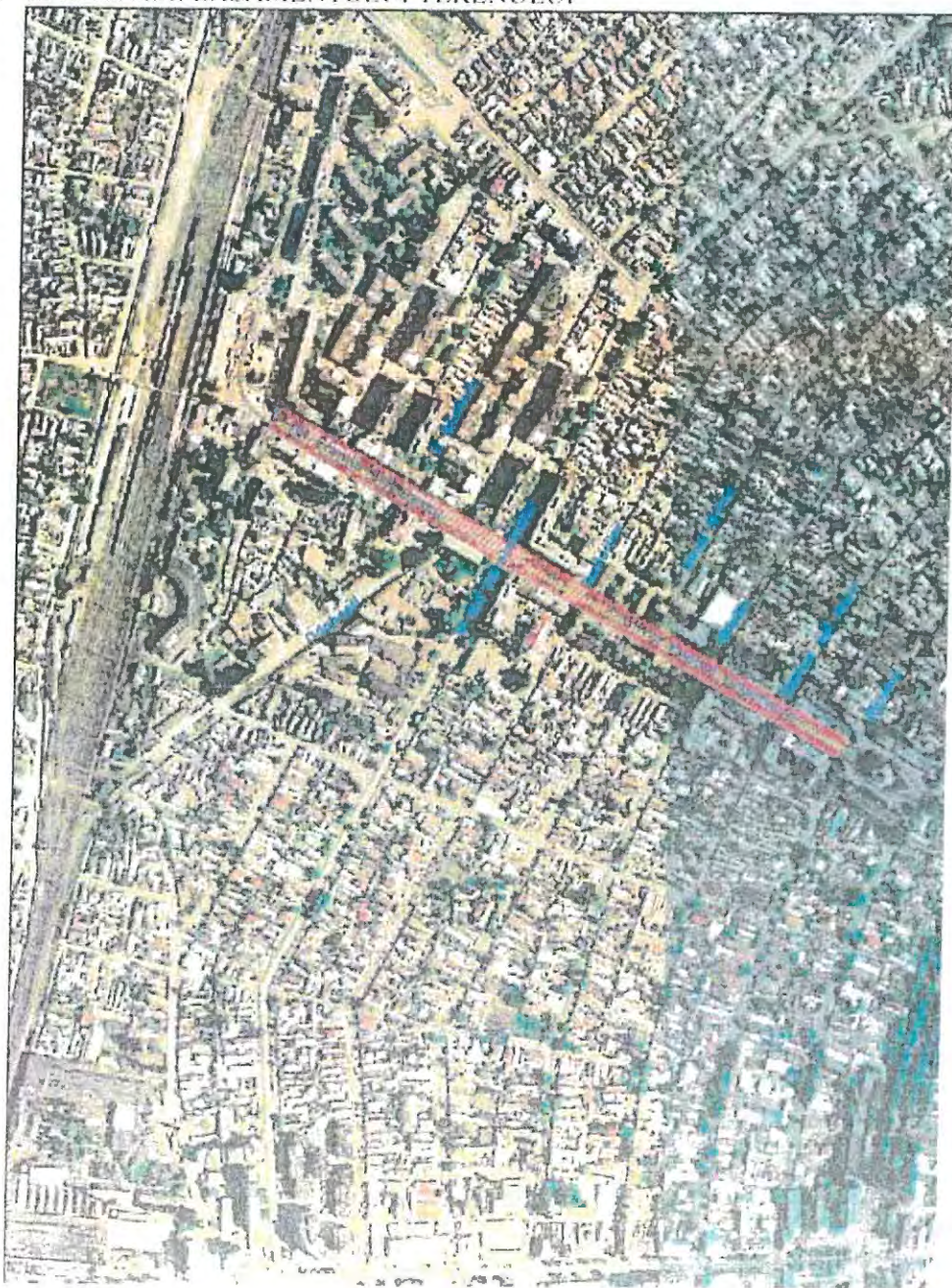
Jianu Veronica



Judetul BRAILA	Sectiune plan	Cod zona valorica
Municipiul BRAILA	Nr. cadastral imobil:	Cod zona protejata
Cod SIRUTA 42682	Nr. Carte funciara:	Cod postal

**FISA SPATIULUI VERDE**  
Str. General Eremia Grigorescu

1. SCHITA AMPLASAMENTULUI TERENULUI



ADRESA: Str. General Eremia Grigorescu

2. DATE DESPRE SPATIUL VERDE

Proprietar/ Detinator teren	Tip proprietate	Mod administrare	Categorie de folosinta	Reglementare urbanistica	Suprafata masurata (mp)		Total teren spatiu verde (mp)	Observatii
					Suprafata teren exclusiv (mp)	Suprafata teren indiviza (mp)		
Municipiul Braila	Domeniu public	Primăria Municipiului Brăila H.C.L.M. nr. 107/2001, H.C.L.M. nr. 325/2011 H.G.R. nr. 363/2002	CC	U.T.R. nr. 22, 31 - Subzonă de spații verzi naturale (Pn)	9282	-	9282	Suprafata totala teren (carosabil, trotuar, spatii verzi): 34595 mp in conformitate cu <i>Cap. A.</i> <i>Strazi -pozitia</i> <i>189</i> aprobat prin H.C.L.M. nr.107/2001 si atestat prin H.G.R. nr. 363/2002
Total teren spatiu verde (mp)	Suprafata totala teren (carosabil, trotuar, spatii verzi): 34595 mp in conformitate cu <i>Cap. A. Strazi -pozitia 189</i> aprobat prin H.C.L.M. nr.107/2001 si atestat prin H.G.R. nr. 363/2002, din care 9282 mp spatiu verde							

3. DATE PRIVIND CONSTRUCTIILE EXISTENTE PE SPATIUL VERDE

Proprietar/ Detinator constructii	Tip proprietate	Mod administrare	Nr. corp cnstructie	Cod grupa destinatie	Suprafata construita la sol mp	Observatii
-	-	-	-	-	-	-

4. ECHIPAREA EDILITARA A TERENULUI

A                      C                      T                      E                      G                      T

5. DATE PRIVIND VEGETATIA

ID unic	Locatie	Pozitie X m	Pozitie Y m	Specie	Diametru (m)	Inaltime (m)	Evaluarea starii de viabilitate	Evaluarea gradului de intretinere
1	str. G-ral. Eremia Grigorescu	423944.22	732719.9	Tei (tillia sp)	0.4	13	Viabil	Buna
2	str. G-ral. Eremia Grigorescu	423937.59	732728.25	Tei (tillia sp)	0.4	13	Viabil	Buna
3	str. G-ral. Eremia Grigorescu	423974.35	732699.13	Paltin (acer pseudo-platanus)	0.6	10	Viabil	Buna
4	str. G-ral. Eremia Grigorescu	423993.01	732706.26	Tei (tillia sp)	0.4	14	Viabil	Buna
5	str. G-ral. Eremia Grigorescu	423997.48	732698.96	Tei (tillia sp)	0.4	14	Viabil	Buna
6	str. G-ral. Eremia Grigorescu	424000.69	732690.04	Tei (tillia sp)	0.4	14	Viabil	Buna
7	str. G-ral. Eremia Grigorescu	423981.8	732686.75	Paltin (acer pseudo-platanus)	0.8	10	Viabil	Buna
8	str. G-ral. Eremia Grigorescu	424005.51	732681.86	Tei (tillia sp)	0.25	12	Viabil	Buna
9	str. G-ral. Eremia Grigorescu	423984.12	732683.41	Paltin (acer pseudo-platanus)	0.9	9	Viabil	Buna
10	str. G-ral. Eremia Grigorescu	424009.84	732675.09	Tei (tillia sp)	0.25	12	Viabil	Buna
11	str. G-ral. Eremia Grigorescu	424012.72	732669.86	Tei (tillia sp)	0.25	12	Viabil	Buna
12	str. G-ral. Eremia Grigorescu	423986.73	732678.89	Paltin (acer pseudo-platanus)	0.8	10	Viabil	Buna
13	str. G-ral. Eremia Grigorescu	424016.97	732662.57	Tei (tillia sp)	0.25	12	Viabil	Buna
14	str. G-ral. Eremia Grigorescu	423990.38	732671.94	Paltin (acer pseudo-platanus)	0.7	9	Viabil	Buna
15	str. G-ral. Eremia Grigorescu	423998.93	732657.65	Paltin (acer pseudo-platanus)	0.7	9	Viabil	Buna

ID unic	Locatie	Pozitie X m	Pozitie Y m	Specie	Diametru (m)	Inaltime (m)	Evaluarea starii de viabilitate	Evaluarea gradului de intretinere
16	str. G-ral. Eremia Grigorescu	424022.96	732652.91	Tei (tillia sp)	0.15	8	Viabil	Buna
17	str. G-ral. Eremia Grigorescu	424027.05	732644.7	Tei (tillia sp)	0.4	12	Uscat	-
18	str. G-ral. Eremia Grigorescu	424003.06	732650.58	Paltin (acer pseudo-platanus)	0.5	9	Viabil	Buna
19	str. G-ral. Eremia Grigorescu	424007.17	732644.01	Paltin (acer pseudo-platanus)	0.5	8	Viabil	Buna
20	str. G-ral. Eremia Grigorescu	424042.75	732630.36	Tei (tillia sp)	0.5	15	Viabil	Buna
21	str. G-ral. Eremia Grigorescu	424026.1	732609.86	Tei (tillia sp)	0.7	9	Viabil	Buna
22	str. G-ral. Eremia Grigorescu	424045	732614.7	Tei (tillia sp)	0.4	12	Viabil	Buna
23	str. G-ral. Eremia Grigorescu	424048.38	732607.68	Tei (tillia sp)	0.4	12	Viabil	Buna
24	str. G-ral. Eremia Grigorescu	424030.05	732603.56	Paltin (acer pseudo-platanus)	0.6	10	Viabil	Buna
25	str. G-ral. Eremia Grigorescu	424052.18	732600.65	Tei (tillia sp)	0.4	12	Viabil	Buna
26	str. G-ral. Eremia Grigorescu	424034.14	732595.92	Paltin (acer pseudo-platanus)	0.8	11	Viabil	Buna
27	str. G-ral. Eremia Grigorescu	424056.52	732591.99	Tei (tillia sp)	0.4	12	Viabil	Buna
28	str. G-ral. Eremia Grigorescu	424060.62	732584.86	Tei (tillia sp)	0.4	12	Viabil	Buna
29	str. G-ral. Eremia Grigorescu	424064.94	732578.08	Tei (tillia sp)	0.4	12	Viabil	Buna
30	str. G-ral. Eremia Grigorescu	424036.93	732590.55	Paltin (acer pseudo-platanus)	0.9	10	Viabil	Buna
31	str. G-ral. Eremia Grigorescu	424070.3	732568.47	Tei (tillia sp)	0.4	12	Viabil	Buna

ID unic	Locatie	Pozitie X m	Pozitie Y m	Specie	Diametru (m)	Inaltime (m)	Evaluarea starii de viabilitate	Evaluarea gradului de intretinere
32	str. G-ral. Eremia Grigorescu	424040.98	732582.2	Paltin (acer pseudoplatanus)	1	10	Viabil	Buna
33	str. G-ral. Eremia Grigorescu	424044.82	732573.85	Paltin (acer pseudoplatanus)	1	10	Viabil	Buna
34	str. G-ral. Eremia Grigorescu	424090.22	732533.88	Tei (tillia sp)	0.25	6	Viabil	Buna
35	str. G-ral. Eremia Grigorescu	424093.52	732527.01	Tei (tillia sp)	0.25	6	Viabil	Buna
36	str. G-ral. Eremia Grigorescu	424048.15	732567.57	Paltin (acer pseudoplatanus)	0.9	11	Viabil	Buna
37	str. G-ral. Eremia Grigorescu	424053.93	732558.44	Paltin (acer pseudoplatanus)	0.8	11	Viabil	Buna
38	str. G-ral. Eremia Grigorescu	424100.21	732516.22	Tei (tillia sp)	0.3	9	Viabil	Buna
39	str. G-ral. Eremia Grigorescu	424056.91	732552.41	Paltin (acer pseudoplatanus)	0.8	11	Viabil	Buna
40	str. G-ral. Eremia Grigorescu	424104.3	732509.78	Tei (tillia sp)	0.3	9	Viabil	Buna
41	str. G-ral. Eremia Grigorescu	424107.49	732504.95	Tei (tillia sp)	0.3	12	Viabil	Buna
42	str. G-ral. Eremia Grigorescu	424076.76	732516.09	Paltin (acer pseudoplatanus)	0.8	11	Viabil	Buna
43	str. G-ral. Eremia Grigorescu	424113.16	732495.05	Tei (tillia sp)	0.3	12	Viabil	Buna
44	str. G-ral. Eremia Grigorescu	424122.16	732490.47	Salcie (salix sp)	0.4	8	Viabil	Buna
45	str. G-ral. Eremia Grigorescu	424084.76	732501.81	Paltin (acer pseudoplatanus)	1	12	Viabil	Buna
46	str. G-ral. Eremia Grigorescu	424124.06	732473.63	Tei (tillia sp)	0.3	7	Viabil	Buna
47	str. G-ral. Eremia Grigorescu	424128.07	732464.45	Tei (tillia sp)	0.3	10	Viabil	Buna



ID unic	Locatie	Pozitie X m	Pozitie Y m	Specie	Diametru (m)	Inaltime (m)	Evaluarea starii de viabilitate	Evaluarea gradului de intretinere
48	str. G-ral. Eremia Grigorescu	424090.04	732492.98	Paltin (acer pseudo-platanus)	0.7	11	Viabil	Buna
49	str. G-ral. Eremia Grigorescu	424131.83	732459.11	Tei (tillia sp)	0.3	10	Viabil	Buna
50	str. G-ral. Eremia Grigorescu	424134.77	732453.32	Tei (tillia sp)	0.3	10	Viabil	Buna
51	str. G-ral. Eremia Grigorescu	424140.19	732443.8	Tei (tillia sp)	0.3	10	Viabil	Buna
52	str. G-ral. Eremia Grigorescu	424094.57	732485.06	Paltin (acer pseudo-platanus)	0.9	12	Viabil	Buna
53	str. G-ral. Eremia Grigorescu	424098.9	732478.19	Paltin (acer pseudo-platanus)	0.6	11	Viabil	Buna
54	str. G-ral. Eremia Grigorescu	424142.33	732439.54	Tei (tillia sp)	0.2	6	Viabil	Buna
55	str. G-ral. Eremia Grigorescu	424106.71	732463.27	Paltin (acer pseudo-platanus)	0.6	10	Viabil	Buna
56	str. G-ral. Eremia Grigorescu	424147.03	732430.33	Tei (tillia sp)	0.3	10	Viabil	Buna
57	str. G-ral. Eremia Grigorescu	424110.61	732456.23	Paltin (acer pseudo-platanus)	0.4	11	Viabil	Buna
58	str. G-ral. Eremia Grigorescu	424154.12	732418.28	Tei (tillia sp)	0.4	13	Viabil	Buna
59	str. G-ral. Eremia Grigorescu	424115.26	732447.31	Paltin (acer pseudo-platanus)	0.4	10	Viabil	Buna
60	str. G-ral. Eremia Grigorescu	424118.36	732441.86	Paltin (acer pseudo-platanus)	0.6	10	Viabil	Buna
61	str. G-ral. Eremia Grigorescu	424176.77	732381.47	Tei (tillia sp)	0.4	18	Viabil	Buna
62	str. G-ral. Eremia Grigorescu	424180.18	732375.14	Tei (tillia sp)	0.4	18	Viabil	Buna
63	str. G-ral. Eremia Grigorescu	424123.65	732433.36	Tei (tillia sp)	0.4	10	Viabil	Buna

ID unic	Locatie	Pozitie X m	Pozitie Y m	Specie	Diametru (m)	Inaltime (m)	Evaluarea starii de viabilitate	Evaluarea gradului de intretinere
64	str. G-ral. Eremia Grigorescu	424183.72	732368.38	Tei (tillia sp)	0.3	15	Viabil	Buna
65	str. G-ral. Eremia Grigorescu	424188.33	732360.57	Tei (tillia sp)	0.3	15	Viabil	Buna
66	str. G-ral. Eremia Grigorescu	424127.47	732426.27	Paltin (acer pseudo latanus)	0.7	10	Viabil	Buna
67	str. G-ral. Eremia Grigorescu	424196.53	732346.25	Tei (tillia sp)	0.3	15	Viabil	Buna
68	str. G-ral. Eremia Grigorescu	424132.87	732416.88	Paltin (acer pseudo latanus)	0.5	10	Viabil	Buna
69	str. G-ral. Eremia Grigorescu	424137.35	732408.54	Paltin (acer pseudo latanus)	0.8	10	Viabil	Buna
70	str. G-ral. Eremia Grigorescu	424201.92	732336.37	Tei (tillia sp)	0.15	10	Viabil	Buna
71	str. G-ral. Eremia Grigorescu	424141.71	732400.61	Paltin (acer pseudo latanus)	0.6	10	Viabil	Buna
72	str. G-ral. Eremia Grigorescu	424159.46	732371.1	Paltin (acer pseudo latanus)	0.9	11	Viabil	Buna
73	str. G-ral. Eremia Grigorescu	424166.34	732358.05	Paltin (acer pseudo latanus)	0.7	11	Viabil	Buna
74	str. G-ral. Eremia Grigorescu	424170.35	732350.31	Paltin (acer pseudo latanus)	0.8	11	Viabil	Buna
75	str. G-ral. Eremia Grigorescu	424173.88	732343.95	Paltin (acer pseudo latanus)	0.9	11	Viabil	Buna
76	str. G-ral. Eremia Grigorescu	424177.96	732336.4	Paltin (acer pseudo latanus)	0.4	10	Viabil	Buna
77	str. G-ral. Eremia Grigorescu	424180.62	732331.63	Paltin (acer pseudo latanus)	1	10	Viabil	Buna
78	str. G-ral. Eremia Grigorescu	424282.57	732190.9	Tei (tillia sp)	0.4	15	Viabil	Buna
79	str. G-ral. Eremia Grigorescu	424183.32	732327.02	Paltin (acer pseudo latanus)	0.6	10	Viabil	Buna

ID unic	Locatie	Pozitie X m	Pozitie Y m	Specie	Diametru (m)	Inaltime (m)	Evaluarea starii de viabilitate	Evaluarea gradului de intretinere
80	str. G-ral. Eremia Grigorescu	424186.1	732321.87	Paltin (acer pseudo-platanus)	0.9	10	Viabil	Buna
81	str. G-ral. Eremia Grigorescu	424285.93	732193.24	Paltin (acer pseudo-platanus)	0.4	15	Viabil	Buna
82	str. G-ral. Eremia Grigorescu	424286.85	732183.4	Tei (tillia sp)	0.4	15	Viabil	Buna
83	str. G-ral. Eremia Grigorescu	424290.85	732183.12	Castan (aesculus hippocastanum)	0.5	20	Viabil	Buna
84	str. G-ral. Eremia Grigorescu	424287.84	732189.51	Visin	0.03	3.5	Viabil	Buna
85	str. G-ral. Eremia Grigorescu	424290.8	732176.95	Tei (tillia sp)	0.4	15	Viabil	Buna
86	str. G-ral. Eremia Grigorescu	424215.12	732268.81	Tei (tillia sp)	0.4	11	Viabil	Buna
87	str. G-ral. Eremia Grigorescu	424294.91	732169.88	Tei (tillia sp)	0.4	15	Viabil	Buna
88	str. G-ral. Eremia Grigorescu	424299.05	732161.83	Tei (tillia sp)	0.4	15	Viabil	Buna
89	str. G-ral. Eremia Grigorescu	424221.43	732257.45	Paltin (acer pseudo-platanus)	0.6	10	Viabil	Buna
90	str. G-ral. Eremia Grigorescu	424225.4	732250.88	Paltin (acer pseudo-platanus)	1.1	10	Viabil	Buna
91	str. G-ral. Eremia Grigorescu	424228.3	732245.4	Paltin (acer pseudo-platanus)	0.5	11	Viabil	Buna
92	str. G-ral. Eremia Grigorescu	424300.21	732164.96	Plop (populus sp)	0.15	12	Viabil	Buna
93	str. G-ral. Eremia Grigorescu	424230.77	732240.15	Paltin (acer pseudo-platanus)	0.4	11	Viabil	Buna
94	str. G-ral. Eremia Grigorescu	424235.41	732234.07	Paltin (acer pseudo-platanus)	0.6	10	Viabil	Buna
95	str. G-ral. Eremia Grigorescu	424301.4	732156.17	Tei tillia s	0.4	9	Viabil	Buna

ID unic	Locatie	Pozitie X m	Pozitie Y m	Specie	Diametru (m)	Inaltime (m)	Evaluarea starii de viabilitate	Evaluarea gradului de intretinere
96	str. G-ral. Eremia Grigorescu	424237.87	732228.7	Paltin (acer pseudo)latanus)	0.9	10	Viabil	Buna
97	str. G-ral. Eremia Grigorescu	424242.88	732220.36	Paltin (acer pseudo)latanus)	0.9	10	Viabil	Buna
98	str. G-ral. Eremia Grigorescu	424306.17	732147.94	Tei (tillia sp)	0.4	15	Viabil	Buna
99	str. G-ral. Eremia Grigorescu	424246.12	732213.12	Paltin (acer pseudo)latanus)	0.7	12	Viabil	Buna
100	str. G-ral. Eremia Grigorescu	424248.72	732206.98	Paltin (acer pseudo)latanus)	0.9	12	Viabil	Buna
101	str. G-ral. Eremia Grigorescu	424307.82	732154.65	Paltin (acer pseudo)latanus)	0.25	15	Viabil	Buna
102	str. G-ral. Eremia Grigorescu	424309.58	732151.25	Paltin (acer pseudo)latanus)	0.25	15	Viabil	Buna
103	str. G-ral. Eremia Grigorescu	424311.27	732147.81	Paltin (acer pseudo)latanus)	0.25	15	Viabil	Buna
104	str. G-ral. Eremia Grigorescu	424251.89	732200.22	Paltin (acer pseudo)latanus)	0.7	12	Viabil	Buna
105	str. G-ral. Eremia Grigorescu	424256.5	732192.06	Paltin (acer pseudo)latanus)	0.9	12	Viabil	Buna
106	str. G-ral. Eremia Grigorescu	424314.2	732143.54	Corcodus	0.15	7	Viabil	Buna
107	str. G-ral. Eremia Grigorescu	424262.5	732181.34	Paltin (acer pseudo)latanus)	0.9	13	Viabil	Buna
108	str. G-ral. Eremia Grigorescu	424315.7	732140.51	Salcam (robinia sp)	0.3	20	Viabil	Buna
109	str. G-ral. Eremia Grigorescu	424317.28	732137.57	Salcam (robinia sp)	0.3	20	Viabil	Buna
110	str. G-ral. Eremia Grigorescu	424268.77	732172.61	Paltin (acer pseudo)latanus)	0.8	12	Viabil	Buna
111	str. G-ral. Eremia Grigorescu	424322.04	732126.97	Pin (inus s	0.15	7	Viabil	Buna

ID unic	Locatie	Pozitie X m	Pozitie Y m	Specie	Diametru (m)	Inaltime (m)	Evaluarea starii de viabilitate	Evaluarea gradului de intretinere
112	str. G-ral. Eremia Grigorescu	424323.49	732127.86	Pin (pinus sp)	0.15	7	Viabil	Buna
113	str. G-ral. Eremia Grigorescu	424273.72	732163.9	Paltin (acer pseudo)latanus)	0.8	12	Viabil	Buna
114	str. G-ral. Eremia Grigorescu	424278.53	732157.97	Paltin (acer pseudo)latanus)	0.9	12	Viabil	Buna
115	str. G-ral. Eremia Grigorescu	424342.22	732095.33	Pin (pinus sp)	0.2	9	Viabil	Buna
116	str. G-ral. Eremia Grigorescu	424279.44	732155.87	Paltin (acer pseudo)latanus)	0.7	12	Viabil	Buna
117	str. G-ral. Eremia Grigorescu	424340.01	732104.64	Pin (pinus sp)	0.2	9	Viabil	Buna
118	str. G-ral. Eremia Grigorescu	424339.04	732105.89	Pin (pinus sp)	0.2	9	Viabil	Buna
119	str. G-ral. Eremia Grigorescu	424335.97	732108.27	Pin (pinus sp)	0.2	7	Uscat	-
120	str. G-ral. Eremia Grigorescu	424283.14	732151.2	Paltin (acer pseudo)latanus)	0.6	11	Viabil	Buna
121	str. G-ral. Eremia Grigorescu	424288.52	732142.31	Paltin (acer pseudo)latanus)	0.8	12	Viabil	Buna
122	str. G-ral. Eremia Grigorescu	424292.59	732134.3	Paltin (acer pseudo)latanus)	0.7	12	Viabil	Buna
123	str. G-ral. Eremia Grigorescu	424294.59	732130.6	Paltin (acer pseudo)latanus)	0.9	4	Viabil	Buna
124	str. G-ral. Eremia Grigorescu	424299.94	732114.29	Paltin (acer pseudo)latanus)	0.6	13	Viabil	Buna
125	str. G-ral. Eremia Grigorescu	424303.08	732109.24	Paltin (acer pseudo)latanus)	0.7	12	Viabil	Buna
126	str. G-ral. Eremia Grigorescu	424305.55	732104.71	Paltin (acer pseudo)latanus)	0.4	11	Viabil	Buna
127	str. G-ral. Eremia Grigorescu	424308.43	732099.84	Paltin (acer pseudo)latanus)	0.8	14	Viabil	Buna

ID unic	Locatie	Pozitie X m	Pozitie Y m	Specie	Diametru (m)	Inaltime (m)	Evaluarea starii de viabilitate	Evaluarea gradului de intretinere
128	str. G-ral. Eremia Grigorescu	424311.9	732093.75	Paltin (acer pseudoplatanus)	0.4	12	Viabil	Buna
129	str. G-ral. Eremia Grigorescu	424328.08	732115.54	Pawlovnia (catalpa sp)	0.45	20	Viabil	Buna
130	str. G-ral. Eremia Grigorescu	424330.77	732117.2	Pawlovnia (catalpa sp)	0.45	20	Viabil	Buna
131	str. G-ral. Eremia Grigorescu	424316.26	732085.72	Paltin (acer pseudoplatanus)	0.8	11	Viabil	Buna
132	str. G-ral. Eremia Grigorescu	424331.54	732113.85	Pawlovnia (catalpa sp)	0.3	15	Viabil	Buna
133	str. G-ral. Eremia Grigorescu	424319.5	732080.08	Paltin (acer pseudoplatanus)	0.7	12	Viabil	Buna
134	str. G-ral. Eremia Grigorescu	424333.08	732112.17	Poza 14:13	0.05	4	Viabil	Buna
135	str. G-ral. Eremia Grigorescu	424325.43	732070.8	Paltin (acer pseudoplatanus)	0.4	7	Viabil	Buna
136	str. G-ral. Eremia Grigorescu	424340.03	732108.98	Frasin (fraxinus sp)	0.1	6	Viabil	Buna
137	str. G-ral. Eremia Grigorescu	424330.83	732060.43	Paltin (acer pseudoplatanus)	0.6	10	Viabil	Buna
138	str. G-ral. Eremia Grigorescu	424338.4	732107.99	Frasin (fraxinus sp)	0.1	6	Viabil	Buna
139	str. G-ral. Eremia Grigorescu	424334.58	732054.05	Paltin (acer pseudoplatanus)	0.9	13	Viabil	Buna
140	str. G-ral. Eremia Grigorescu	424346.64	732095.7	Brad (abies concolor)	0.12	8	Viabil	Buna
141	str. G-ral. Eremia Grigorescu	424344.82	732098.71	Brad (abies concolor)	0.12	8	Viabil	Buna
142	str. G-ral. Eremia Grigorescu	424342.23	732100.37	Yuka	0.12	8	Viabil	Buna
143	str. G-ral. Eremia Grigorescu	424338.35	732047.44	Paltin (acer pseudoplatanus)	0.9	12	Viabil	Buna

ID unic	Locatie	Pozitie X m	Pozitie Y m	Specie	Diametru (m)	Inaltime (m)	Evaluarea starii de viabilitate	Evaluarea gradului de intretinere
144	str. G-ral. Eremia Grigorescu	424341.06	732103.04	Yuka	0.12	8	Viabil	Buna
145	str. G-ral. Eremia Grigorescu	424354.74	732069.34	Tei (tillia sp)	0.45	20	Viabil	Buna
146	str. G-ral. Eremia Grigorescu	424341.57	732041.69	Paltin (acer pseudoplatanus)	0.6	13	Viabil	Buna
147	str. G-ral. Eremia Grigorescu	424344.41	732036.54	Paltin (acer pseudoplatanus)	0.5	12	Viabil	Buna
148	str. G-ral. Eremia Grigorescu	424356.96	732065.46	Corcodus	0.1	4	Viabil	Buna
149	str. G-ral. Eremia Grigorescu	424358.1	732063.25	Corcodus	0.1	4	Viabil	Buna
150	str. G-ral. Eremia Grigorescu	424347.59	732031.09	Paltin (acer pseudoplatanus)	0.6	12	Viabil	Buna
151	str. G-ral. Eremia Grigorescu	424351.78	732023.24	Paltin (acer pseudoplatanus)	0.7	13	Viabil	Buna
152	str. G-ral. Eremia Grigorescu	424358.84	732062.15	Castan (aesculus hippocastanum)	0.25	9	Viabil	Buna
153	str. G-ral. Eremia Grigorescu	424360	732059.93	Corcodus	0.1	9	Viabil	Buna
154	str. G-ral. Eremia Grigorescu	424363.52	732052.56	Castan (aesculus hippocastanum)	0.4	20	Viabil	Buna
155	str. G-ral. Eremia Grigorescu	424364.77	732050.22	Castan (aesculus hippocastanum)	0.4	20	Viabil	Buna
156	str. G-ral. Eremia Grigorescu	424372.09	732044.15	Castan (aesculus hippocastanum)	0.4	20	Viabil	Buna
157	str. G-ral. Eremia Grigorescu	424370.76	732047.9	Tei (tillia sp)	0.45	20	Viabil	Buna
158	str. G-ral. Eremia Grigorescu	424376.21	732039.74	Tei (tillia sp)	0.3	18	Viabil	Buna
159	str. G-ral. Eremia Grigorescu	424388.68	732033.52	Pin (inus sp)	0.35	18	Viabil	Buna

ID unic	Locatie	Pozitie X m	Pozitie Y m	Specie	Diametru (m)	Inaltime (m)	Evaluarea starii de viabilitate	Evaluarea gradului de intretinere
160	str. G-ral. Eremia Grigorescu	424397.47	732035.9	Pin (pinus sp)	0.35	18	Viabil	Buna
161	str. G-ral. Eremia Grigorescu	424399.16	732033.14	Pin (pinus sp)	0.35	18	Viabil	Buna
162	str. G-ral. Eremia Grigorescu	424402.57	732035.43	Yuka	0.15	5	Viabil	Buna
163	str. G-ral. Eremia Grigorescu	424401.04	732036.76	Nuc	0.2	15	Viabil	Buna
164	str. G-ral. Eremia Grigorescu	424416.63	732018.35	Pin (pinus sp)	0.3	6	Viabil	Buna
165	str. G-ral. Eremia Grigorescu	424414.32	732014.17	Pin (pinus sp)	0.3	6	Viabil	Buna
166	str. G-ral. Eremia Grigorescu	424407.01	732039.16	Paltin (acer pseudo-platanus)	0.05	5	Viabil	Buna
167	str. G-ral. Eremia Grigorescu	424407.58	732037.59	Catalpa bignonioides	0.05	4	Viabil	Buna
168	str. G-ral. Eremia Grigorescu	424411.68	732039.22	Tei (tillia sp)	0.4	18	Viabil	Buna
169	str. G-ral. Eremia Grigorescu	424409.93	732039.91	Catalpa bignonioides	0.05	4	Viabil	Buna
170	str. G-ral. Eremia Grigorescu	424413.56	732037.34	Pin (pinus sp)	0.3	9	Viabil	Buna
171	str. G-ral. Eremia Grigorescu	424409.79	732017.1	Artar japonez	0.4	5	Viabil	Buna
172	str. G-ral. Eremia Grigorescu	424418.52	732038.38	Pin (pinus sp)	0.3	9	Viabil	Buna
173	str. G-ral. Eremia Grigorescu	424415.27	732040.98	Pin (pinus sp)	0.3	9	Viabil	Buna
174	str. G-ral. Eremia Grigorescu	424405.99	732013.9	Pin (pinus sp)	0.3	5	Viabil	Buna
175	str. G-ral. Eremia Grigorescu	424417.55	732042.3	Corcodu rosu	0.05	3	Viabil	Buna



ID unic	Locatie	Pozitie X m	Pozitie Y m	Specie	Diametru (m)	Inaltime (m)	Evaluarea starii de viabilitate	Evaluarea gradului de intretinere
176	str. G-ral. Eremia Grigorescu	424421.47	732042.74	Paltin (acer pseudo-platanus)	0.1	7	Viabil	Buna
177	str. G-ral. Eremia Grigorescu	424403.79	732005.85	Pin (pinus sp)	0.7	6	Viabil	Buna
178	str. G-ral. Eremia Grigorescu	424434.29	732044.92	Catalpa bignonoides	0.05	3	Viabil	Buna
179	str. G-ral. Eremia Grigorescu	424405.86	732003.62	Brad (abies concolor)	0.3	0.7	Viabil	Buna
180	str. G-ral. Eremia Grigorescu	424425.39	732039.55	Tei (tillia sp)	0.25	9	Viabil	Buna
181	str. G-ral. Eremia Grigorescu	424409.16	732002.58	Brad (abies concolor)	0.3	0.7	Viabil	Buna
182	str. G-ral. Eremia Grigorescu	424425.66	732042.05	Tei (tillia sp)	0.03	3	Viabil	Buna
183	str. G-ral. Eremia Grigorescu	424409.88	732005.07	Brad (abies concolor)	0.3	0.7	Viabil	Buna
184	str. G-ral. Eremia Grigorescu	424409.77	732007.92	Brad (abies concolor)	0.3	0.7	Viabil	Buna
185	str. G-ral. Eremia Grigorescu	424408.92	732010.47	Brad (abies concolor)	0.3	0.6	Viabil	Buna
186	str. G-ral. Eremia Grigorescu	424415.1	732001.62	Pin (pinus sp)	0.2	6	Viabil	Buna
187	str. G-ral. Eremia Grigorescu	424423.85	732043.53	Corcodus	0.05	3	Viabil	Buna
188	str. G-ral. Eremia Grigorescu	424418.75	732002.38	Plop (populus sp)	0.1	4.5	Viabil	Buna
189	str. G-ral. Eremia Grigorescu	424441.55	732046.81	Pin (pinus sp)	0.07	4	Viabil	Buna
190	str. G-ral. Eremia Grigorescu	424443.8	732045.46	Pin (pinus sp)	0.12	7	Viabil	Buna
191	str. G-ral. Eremia Grigorescu	424447.59	732048.43	Platan (platanus sp)	0.6	23	Viabil	Buna

ID unic	Locatie	Pozitie X m	Pozitie Y m	Specie	Diametru (m)	Inaltime (m)	Evaluarea starii de viabilitate	Evaluarea gradului de intretinere
192	str. G-ral. Eremia Grigorescu	424445.69	732053.51	Tei (tillia sp)	1.1	24	Viabil	Buna
193	str. G-ral. Eremia Grigorescu	424449.75	732046.3	Tei (tillia sp)	1.1	24	Viabil	Buna
194	str. G-ral. Eremia Grigorescu	424459.88	732045.8	Platan (platanus sp)	0.6	23	Viabil	Buna
195	str. G-ral. Eremia Grigorescu	424414.06	732007.55	Pin (pinus sp)	0.6	7	Viabil	Buna
196	str. G-ral. Eremia Grigorescu	424458.75	732056.97	Pin (pinus sp)	0.2	15	Viabil	Buna
197	str. G-ral. Eremia Grigorescu	424459.15	732050.23	Platan (platanus sp)	0.3	23	Viabil	Buna
198	str. G-ral. Eremia Grigorescu	424461.06	732047.99	Tei (tillia sp)	0.07	5	Viabil	Buna
199	str. G-ral. Eremia Grigorescu	424412.45	732009.4	Platan (platanus sp)	0.1	4	Viabil	Buna
200	str. G-ral. Eremia Grigorescu	424413.79	732011.55	Platan (platanus sp)	0.1	4	Viabil	Buna
201	str. G-ral. Eremia Grigorescu	424469.47	732051.37	Mesteacan (betula sp)	0.07	4	Viabil	Buna
202	str. G-ral. Eremia Grigorescu	424410.17	732013.05	Platan (platanus sp)	0.15	4.5	Viabil	Buna
203	str. G-ral. Eremia Grigorescu	424469.54	732054.46	Corcodus	0.15	5	Viabil	Buna
204	str. G-ral. Eremia Grigorescu	424473.73	732049.71	Pin (pinus sp)	0.2	7	Viabil	Buna
205	str. G-ral. Eremia Grigorescu	424475.99	732051.91	Pin (pinus sp)	0.09	5	Viabil	Buna
206	str. G-ral. Eremia Grigorescu	424416.36	732005.65	Paltin (acer pseudo latanus)	0.5	2	Viabil	Buna
207	str. G-ral. Eremia Grigorescu	424473.25	732054.65	Platan (platanus sp)	0.8	23	Viabil	Buna

ID unic	Locatie	Pozitie X m	Pozitie Y m	Specie	Diametru (m)	Inaltime (m)	Evaluarea starii de viabilitate	Evaluarea gradului de intretinere
208	str. G-ral. Eremia Grigorescu	424478.81	732050.88	Tei (tillia sp)	0.6	23	Viabil	Buna
209	str. G-ral. Eremia Grigorescu	424478.62	732046.66	Salcie (salix sp)	0.15	8	Viabil	Buna
210	str. G-ral. Eremia Grigorescu	424477.14	732050.27	Pin (pinus sp)	0.07	4	Viabil	Buna
211	str. G-ral. Eremia Grigorescu	424476.3	732047.72	Paltin (acer pseudo-platanus)	0.03	3	Viabil	Buna
212	str. G-ral. Eremia Grigorescu	424445.36	732026.36	Arbore de matase (albitzia)	0.3	2.5	Viabil	Buna
213	str. G-ral. Eremia Grigorescu	424448.86	732027.39	Arbore de matase (albitzia)	0.2	4.5	Viabil	Buna
214	str. G-ral. Eremia Grigorescu	424477.13	732054.62	Paltin (acer pseudo-platanus)	0.08	6	Viabil	Buna
215	str. G-ral. Eremia Grigorescu	424472.88	732055.7	Nuc	0.08	7	Viabil	Buna
216	str. G-ral. Eremia Grigorescu	424452.87	732027.87	Plop (populus sp)	0.5	2.5	Viabil	Buna
217	str. G-ral. Eremia Grigorescu	424473.54	732060.27	Corcodus	0.13	12	Viabil	Buna
218	str. G-ral. Eremia Grigorescu	424455.19	732025.93	Plop (populus sp)	0.3	3	Viabil	Buna
219	str. G-ral. Eremia Grigorescu	424484.74	732062.72	Corcodus	0.13	4	Viabil	Buna
220	str. G-ral. Eremia Grigorescu	424485.03	732057.47	Brad (abies concolor)	0.07	4.5	Viabil	Buna
221	str. G-ral. Eremia Grigorescu	424455.79	732027.56	Plop (populus sp)	0.5	3	Viabil	Buna
222	str. G-ral. Eremia Grigorescu	424446.95	732024.4	Mimosa	0.25	6	Viabil	Buna
223	str. G-ral. Eremia Grigorescu	424449.88	732022.36	Mimosa	0.25	6	Viabil	Buna

ID unic	Locatie	Pozitie X m	Pozitie Y m	Specie	Diametru (m)	Inaltime (m)	Evaluarea starii de viabilitate	Evaluarea gradului de intretinere
224	str. G-ral. Eremia Grigorescu	424458.15	732026.21	Frasin (fraxinus sp)	0.05	2	Viabil	Buna
225	str. G-ral. Eremia Grigorescu	424450.78	732019.4	Pin (pinus sp)	0.3	7	Viabil	Buna
226	str. G-ral. Eremia Grigorescu	424452.91	732017.03	Pin (pinus sp)	0.3	7	Viabil	Buna
227	str. G-ral. Eremia Grigorescu	424459.73	732023.52	Frasin (fraxinus sp)	0.05	2	Viabil	Buna
228	str. G-ral. Eremia Grigorescu	424460.52	732019.39	Frasin (fraxinus sp)	0.07	3	Viabil	Buna
229	str. G-ral. Eremia Grigorescu	424457.33	732012.63	Pin (pinus sp)	0.3	7	Viabil	Buna
230	str. G-ral. Eremia Grigorescu	424460.07	732015.97	Brad (abies concolor)	0.05	2	Viabil	Buna
231	str. G-ral. Eremia Grigorescu	424454.89	732012.17	Frasin (fraxinus sp)	0.09	3	Viabil	Buna
232	str. G-ral. Eremia Grigorescu	424451.17	732012.58	Pin (pinus sp)	0.4	8	Viabil	Buna
233	str. G-ral. Eremia Grigorescu	424449.45	732013.98	Mesteacan (betula sp)	0.35	18	Viabil	Buna
234	str. G-ral. Eremia Grigorescu	424452.92	732015.09	Mesteacan (betula sp)	0.3	15	Viabil	Buna
235	str. G-ral. Eremia Grigorescu	424449.32	732010.01	Chiparos de balta (taxodium distihum)	0.2	4	Viabil	Buna
236	str. G-ral. Eremia Grigorescu	425890.42	732960.88	Tei (tillia sp)	45	10	Viabil	Buna
237	str. G-ral. Eremia Grigorescu	423949.52	732713.57	Pin (pinus sp)	25	7	Viabil	Buna
238	str. G-ral. Eremia Grigorescu	423942.29	732722.84	Pin (pinus s.)	40	13	Viabil	Buna
239	str. G-ral. Eremia Grigorescu	423936.52	732733.79	Catala	30	6	Viabil	Buna

ID unic	Locatie	Pozitie X m	Pozitie Y m	Specie	Diametru (m)	Inaltime (m)	Evaluarea starii de viabilitate	Evaluarea gradului de intretinere
240	str. G-ral. Eremia Grigorescu	423931.98	732742.39	Tei (tillia sp)	70	14	Viabil	Buna
241	str. G-ral. Eremia Grigorescu	423929.97	732748.41	Catalpa	10	4	Viabil	Buna
242	str. G-ral. Eremia Grigorescu	423925.43	732752.54	Tei (tillia sp)	65	13	Viabil	Buna
243	str. G-ral. Eremia Grigorescu	423921.45	732758.55	Tei (tillia sp)	10	7	Viabil	Buna
244	str. G-ral. Eremia Grigorescu	423919.24	732763.18	Cires	30	11	Viabil	Buna
245	str. G-ral. Eremia Grigorescu	423910.03	732776.9	Pin (pinus sp)	55	16	Viabil	Buna
246	str. G-ral. Eremia Grigorescu	423912.3	732793.83	Stejar (quereus sp)	100	16	Viabil	Buna
247	str. G-ral. Eremia Grigorescu	423918.24	732813.86	Platan (platanus sp)	130	16	Viabil	Buna
248	str. G-ral. Eremia Grigorescu	423903.26	732846.09	Platan (platanus sp)	130	16	Viabil	Buna
249	str. G-ral. Eremia Grigorescu	423896.16	732856.59	Platan (platanus sp)	100	17	Viabil	Buna
250	str. G-ral. Eremia Grigorescu	423883.64	732871.92	Platan (platanus sp)	110	18	Viabil	Buna
251	str. G-ral. Eremia Grigorescu	423887.06	732866.59	Paltin (acer pseudo-platanus)	40	14	Viabil	Buna
252	str. G-ral. Eremia Grigorescu	423846.69	732925.77	Platan (platanus sp)	135	18	Viabil	Buna
253	str. G-ral. Eremia Grigorescu	423839.81	732935.35	Tei (tillia sp)	15	5	Viabil	Buna
254	str. G-ral. Eremia Grigorescu	423840.01	732943.71	Frasin (fraxinus sp)	30	11	Viabil	Buna
255	str. G-ral. Eremia Grigorescu	423838.09	732949.56	Tei (tillia sp)	25	7	Viabil	Buna

ID unic	Locatie	Pozitie X m	Pozitie Y m	Specie	Diametru (m)	Inaltime (m)	Evaluarea starii de viabilitate	Evaluarea gradului de intretinere
256	str. G-ral. Eremia Grigorescu	423834.83	732954.88	Tei (tillia sp)	13	5	Viabil	Buna
257	str. G-ral. Eremia Grigorescu	423831.82	732962.59	Tei (tillia sp)	12	5	Viabil	Buna
258	str. G-ral. Eremia Grigorescu	423827.8	732967.25	Tei (tillia sp)	10	4	Viabil	Buna
259	str. G-ral. Eremia Grigorescu	423825.81	732971.53	Tei (tillia sp)	20	8	Viabil	Buna
260	str. G-ral. Eremia Grigorescu	423809.15	733000.5	Tei (tillia sp)	17	7	Viabil	Buna
261	str. G-ral. Eremia Grigorescu	423804.31	733007.54	Tei (tillia sp)	25	8	Viabil	Buna
262	str. G-ral. Eremia Grigorescu	423800.75	733013.62	Tei (tillia sp)	15	6	Viabil	Buna
263	str. G-ral. Eremia Grigorescu	423796.23	733020.47	Castan (aesculus hippocastanum)	20	8	Viabil	Buna
264	str. G-ral. Eremia Grigorescu	423792.92	733024.48	Corcodus	30	9	Viabil	Buna
265	str. G-ral. Eremia Grigorescu	423790.98	733027.77	Tei (tillia sp)	10	7	Viabil	Buna
266	str. G-ral. Eremia Grigorescu	423798.7	733038.39	Platan (platanus sp)	140	17	Viabil	Buna
267	str. G-ral. Eremia Grigorescu	423802.41	733030.78	Platan (platanus sp)	130	18	Viabil	Buna
268	str. G-ral. Eremia Grigorescu	423804.86	733026.76	Platan (platanus sp)	120	18	Viabil	Buna
269	str. G-ral. Eremia Grigorescu	423806.57	733023.97	Salcam (robinia sp)	10	5	Viabil	Buna
270	str. G-ral. Eremia Grigorescu	423814.29	733007.58	Platan (platanus sp)	135	17	Viabil	Buna
271	str. G-ral. Eremia Grigorescu	423830.69	732987.71	Platan (platanus sp)	150	19	Viabil	Buna

ID unic	Locatie	Pozitie X m	Pozitie Y m	Specie	Diametru (m)	Inaltime (m)	Evaluarea starii de viabilitate	Evaluarea gradului de intretinere
272	str. G-ral. Eremia Grişoiescu	423843.39	732963.24	Frasin (fraxinus sp)	30	9	Viabil	Buna
273	str. G-ral. Eremia Grişoiescu	423848.37	732954.5	Platan (platanus sp)	140	18	Viabil	Buna
274	str. G-ral. Eremia Grişoiescu	423850.32	732951.46	Frasin (fraxinus sp)	55	17	Viabil	Buna
275	str. G-ral. Eremia Grişoiescu	423857.96	732935.93	Platan (platanus sp)	165	19	Viabil	Buna
276	str. G-ral. Eremia Grişoiescu	423899.73	732863.64	Chiparos de California (chaemaecyparis sp)	12	4	Viabil	Buna
277	str. G-ral. Eremia Grişoiescu	423902.32	732860.16	Chiparos de California (chaemaecyparis sp)	12	4	Viabil	Buna
278	str. G-ral. Eremia Grişoiescu	423904.47	732856.03	Tei (tillia sp)	20	7	Viabil	Buna
279	str. G-ral. Eremia Grişoiescu	423907.58	732851.13	Tei (tillia sp)	28	9	Viabil	Buna
280	str. G-ral. Eremia Grişoiescu	423923.28	732820.75	Paltin (acer pseudo)platanus)	30	8	Viabil	Buna
281	str. G-ral. Eremia Grişoiescu	423925.47	732817.7	Tei (tillia sp)	15	6	Viabil	Buna
282	str. G-ral. Eremia Grişoiescu	423936.89	732812.48	Salcie (salix sp)	25	6	Viabil	Buna
283	str. G-ral. Eremia Grişoiescu	423939.5	732814.28	Salcie (salix sp)	20	2	Viabil	Buna
284	str. G-ral. Eremia Grişoiescu	423947.58	732819.02	Corcodus	20	4	Viabil	Buna
285	str. G-ral. Eremia Grişoiescu	423948.08	732821.32	Catalpa	35	7	Viabil	Buna
286	str. G-ral. Eremia Grişoiescu	423961.12	732807.43	Pin (inus sp)	30	10	Viabil	Buna

ID unic	Locatie	Pozitie X m	Pozitie Y m	Specie	Diametru (m)	Inaltime (m)	Evaluarea starii de viabilitate	Evaluarea gradului de intretinere
287	str. G-ral. Eremia Grigorescu	423959.73	732806.61	Pin (pinus sp)	10	6	Viabil	Buna
288	str. G-ral. Eremia Grigorescu	423961.59	732805.63	Salcam (robinia sp)	12	7	Viabil	Buna
289	str. G-ral. Eremia Grigorescu	423958.2	732808.69	Salcam (robinia sp)	4	4	Viabil	Buna
290	str. G-ral. Eremia Grigorescu	423961.78	732802.98	Cires	12	5	Viabil	Buna
291	str. G-ral. Eremia Grigorescu	423965.79	732793.2	Pin (pinus sp)	35	11	Viabil	Buna
292	str. G-ral. Eremia Grigorescu	423973.38	732780.89	Pin (pinus sp)	30	12	Viabil	Buna
293	str. G-ral. Eremia Grigorescu	423977.99	732777.29	Chiparos de California (chaemaecypris sp)	35	9	Viabil	Buna
294	str. G-ral. Eremia Grigorescu	423977.53	732775	Tei (tillia sp)	6	3	Viabil	Buna
295	str. G-ral. Eremia Grigorescu	423978.18	732772.62	Catalpa	25	6	Viabil	Buna
296	str. G-ral. Eremia Grigorescu	423978.35	732770.46	Pin (pinus sp)	10	5	Viabil	Buna
297	str. G-ral. Eremia Grigorescu	423980.09	732771.93	Tei (tillia sp)	4	2	Viabil	Buna
298	str. G-ral. Eremia Grigorescu	423983.68	732765.43	Prun Chiparos de California (chaemaecypris sp)	20	7	Viabil	Buna
299	str. G-ral. Eremia Grigorescu	423986.53	732761.16	Pin (pinus sp)	25	8	Viabil	Buna
300	str. G-ral. Eremia Grigorescu	423987.44	732756.99	Pin (pinus sp)	30	11	Viabil	Buna
301	str. G-ral. Eremia Grigorescu	423993.21	732750.75	Corcodus	12	4	Viabil	Buna



ID unic	Locatie	Pozitie X m	Pozitie Y m	Specie	Diametru (m)	Inaltime (m)	Evaluarea starii de viabilitate	Evaluarea gradului de intretinere
302	str. G-ral. Eremia Grigorescu	423996.22	732747.62	Tuia (thuia smarald)	25	8	Viabil	Buna
303	str. G-ral. Eremia Grigorescu	423996.09	732744	Pin (pinus sp)	30	10	Viabil	Buna
304	str. G-ral. Eremia Grigorescu	423999.62	732742.58	Pin (pinus sp)	40	11	Viabil	Buna
305	str. G-ral. Eremia Grigorescu	423972.96	732733	Molid (picea pungens)	45	13	Viabil	Buna
306	str. G-ral. Eremia Grigorescu	423964.04	732734.53	Paltin (acer pseudoplatanus)	30	7	Viabil	Buna
307	str. G-ral. Eremia Grigorescu	423960.06	732732.61	Cires	20	6	Viabil	Buna
308	str. G-ral. Eremia Grigorescu	423966.75	732729.93	Brad (abies concolor)	12	4	Viabil	Buna
309	str. G-ral. Eremia Grigorescu	423965.44	732732.2	Maunolia (sp)	10	4	Viabil	Buna
310	str. G-ral. Eremia Grigorescu	423948.94	732740.41	Chiparos de balta (taxodium distihum)	8	3	Viabil	Buna
311	str. G-ral. Eremia Grigorescu	423950.68	732738.65	Chiparos de balta (taxodium distihum)	8	3	Viabil	Buna
312	str. G-ral. Eremia Grigorescu	423953.83	732735.81	Chiparos de balta (taxodium distihum)	8	3	Viabil	Buna
313	str. G-ral. Eremia Grigorescu	423954.26	732739.6	Brad (abies concolor)	10	3	Viabil	Buna
314	str. G-ral. Eremia Grigorescu	423970.13	732739.15	Maunolia (sp)	15	5	Viabil	Buna
315	str. G-ral. Eremia Grigorescu	423974.11	732741.15	Cires	20	5	Viabil	Buna
316	str. G-ral. Eremia Grigorescu	423974.53	732745.88	Tei (tillia sp)	4	3	Viabil	Buna
317	str. G-ral. Eremia Grigorescu	423970.95	732749.54	Brad (abies concolor)	8	2	Viabil	Buna

ID unic	Locatie	Pozitie X m	Pozitie Y m	Specie	Diametru (m)	Inaltime (m)	Evaluarea starii de viabilitate	Evaluarea gradului de intretinere
318	str. G-ral. Eremia Grigorescu	423974.15	732750.33	Chiparos de balta (taxodium distihum)	8	3	Viabil	Buna
319	str. G-ral. Eremia Grigorescu	423972.74	732753.4	Chiparos de balta (taxodium distihum)	8	3	Viabil	Buna
320	str. G-ral. Eremia Grigorescu	423971.34	732756.67	Chiparos de balta (taxodium distihum)	8	3	Viabil	Buna
321	str. G-ral. Eremia Grigorescu	423959.78	732769.27	Brad (abies concolor)	10	3	Viabil	Buna
322	str. G-ral. Eremia Grigorescu	423955.34	732775.6	Salcie (salix sp)	35	7	Viabil	Buna
323	str. G-ral. Eremia Grigorescu	423943.16	732768.99	Salcie (salix sp)	25	8	Viabil	Buna
324	str. G-ral. Eremia Grigorescu	423951.24	732773.77	Salcie (salix sp)	8	7	Viabil	Buna
325	str. G-ral. Eremia Grigorescu	423950.45	732777.89	Tei (tillia sp)	3	3	Viabil	Buna
326	str. G-ral. Eremia Grigorescu	423947.65	732781.42	Pin (pinus sp)	30	9	Viabil	Buna
327	str. G-ral. Eremia Grigorescu	423945.27	732779.2	Pin (pinus sp)	30	9	Viabil	Buna
328	str. G-ral. Eremia Grigorescu	423943.29	732776.83	Pin (pinus sp)	30	9	Viabil	Buna
329	str. G-ral. Eremia Grigorescu	423939.29	732777.76	Frasin (fraxinus sp)	15	6	Viabil	Buna
330	str. G-ral. Eremia Grigorescu	423938.27	732782.59	Cires	5	2	Viabil	Buna
331	str. G-ral. Eremia Grigorescu	423937.25	732786.55	Brad (abies concolor)	8	2	Viabil	Buna
332	str. G-ral. Eremia Grigorescu	423939.62	732787.13	Brad (abies concolor)	8	2	Viabil	Buna
333	str. G-ral. Eremia Grigorescu	423936.65	732789.14	Tei tillia s	4	2	Viabil	Buna



**Contract de servicii**  
nr. 17155 data 13.07.2020

**1. Părțile contractante**

În temeiul Legii nr.98/2016 privind achizițiile publice și a H.G. nr. 395/2016 s-a încheiat prezentul contract de prestări servicii

**Între**

**Municipiul Brăila**, cu sediul în Brăila, Piața Independenței nr.1, telefon: 0239/694947 fax:0239/692394 cod fiscal 4205670, reprezentată prin **Viorel Marian Dragomir**, în calitate de Achizitor, pe de o parte,

și

**S.C. HIGH QUALITY ENGINEERING S.R.L**, cu sediul în Giurgiu, localitatea Joița, str. Primăverii nr.114A, telefon/fax 0754056070, e-mail [hq\\_engineering@yahoo.com](mailto:hq_engineering@yahoo.com), număr de înmatriculare J52/431/2014, cod fiscal RO33560179, cont RO91TREZ3225069XXX001496 deschis la Trezoreria Bolintin Vale, reprezentată de **Florin - Claudiu Florescu** -funcția de Administrator, în calitate de prestator, pe de altă parte.

**2. Definiții**

2.1 - În prezentul contract următorii termeni vor fi interpretați astfel:

- a) *Contract* - prezentul contract și toate anexele sale;
- b) *achizitor și prestator* - părțile contractante, așa cum sunt acestea numite în prezentul contract;
- c) *prețul contractului* - prețul plătit prestatorului de către achizitor, în baza contractului, pentru îndeplinirea integrală și corespunzătoare a tuturor obligațiilor asumate prin contract;
- d) *servicii* - activități a căror prestare fac obiect al contractului;
- e) *forța majoră* - reprezintă o împrejurare de origine externă, cu caracter extraordinar, absolut imprevizibilă și inevitabilă, care se află în afara controlului oricărei părți, care nu se datorează greșelii sau vinei acestora, și care face imposibilă executarea și, respectiv, îndeplinirea contractului; sunt considerate asemenea evenimente: războaie, revoluții, incendii, inundații sau orice alte catastrofe naturale, restricții apărute ca urmare a unei carantine, embargou, enumerarea nefiind exhaustivă, ci enunțiativă. Nu este considerat forță majoră un eveniment asemenea celor de mai sus care, fără a crea o imposibilitate de executare, face extrem de costisitoare executarea obligațiilor uneia din părți;
- f) *zi* - zi calendaristică; *an* - 365 de zile;
- g) *parc* - spațiu verde, cu suprafața de minimum un hectar, format dintr-un cadrul vegetal specific și din zone construite, cuprinzând dotări și echipări destinate activităților cultural-educative, sportive sau recreative pentru populație;
- h) *scuar* - spațiu verde, cu suprafața mai mică de un hectar, amplasat în cadrul ansamblurilor de locuit, în jurul unor dotări publice, în incintele unităților economice, sociale-culturale, de învățământ, amenajărilor sportive, de agrement pentru copii și tineret sau alte locații;
- i) *grădină* - teren cultivat cu flor, copaci și arbuști ornamentali care este folosit pentru agrement și recreere, fiind deschis publicului;
- j) *fâșie plantată* - plantație cu rol estetic și de ameliorare a climatului și calității aerului, realizată în lungul căilor de circulație sau a cursurilor de apă;
- k) *grădină zoologică* - orice colecție de animale vii, menținute într-un amplasament administrat și deschis publicului, în scopul promovării conservării biodiversității și pentru a furniza mijloacele de educație, informare și petrecere a timpului liber, în relație cu prezentarea și conservarea vieții sălbatice;

l) *bază sau parc sportiv pentru practicarea sportului de performanță*- complex format dintr-un cadru vegetal și din zone construite, special amenajate și dotate pentru practicarea diferitelor sporturi (complex de instalații sportive);

m) *spații verzi aferente locuințelor de tip condominiu* – spații verzi formate dintr-un cadru vegetal, amplasate adiacent blocurilor de locuințe de tip condominiu, cu rol estetic și de protecție, de ameliorare a climatului și a calității aerului.

### **3. Interpretare**

3.1 - În prezentul contract, cu excepția unei prevederi contrare, cuvintele la forma singular vor include forma de plural și vice versa, acolo unde acest lucru este permis de context.

3.2 - Termenul “zi”sau “zile” sau orice referire la zile reprezintă zile calendaristice dacă nu se specifică în mod diferit.

## **Clauze obligatorii**

### **4. Obiectul și prețul contractului**

4.1. – Obiectul prezentului contract îl reprezintă elaborarea Registrului local al spațiilor verzi din intravilanul Municipiului Brăila, ce va fi împărțit pe categorii astfel:

- terenuri definite ca spații verzi;
- terenuri proprietate publică, degradate, din intravilanul localității, ce pot fi reabilitate ca spații verzi;
- distribuția arborilor izolați și ocrotiți.

4.2. – În Registrului local al spațiilor verzi sunt incluse următoarele tipuri de terenuri existente în intravilanul Mun. Brăila:

- a) spații verzi publice cu acces nelimitat: parcuri, grădini, scuaruri, fașii plantate(aliniamente stadale);
- b) spații verzi publice cu folosință specializată - cele aferente dotărilor publice: creșe, grădinițe, școli, unitati sanitare sau de protectie sociala, institutii, edificii de cult, cimitire, gradini botanice si zoologice;
- c) spații verzi pentru agrement: baze de agrement, complexuri și baze sportive;
- d) spații verzi pentru protecția lacurilor și cursurilor de apă;
- e) culoare de protecție față de infrastructura tehnică;
- f) păduri de agrement.

4.3. Prestatorul se obligă să presteze **Servicii elaborare Registrul Local al Spațiilor Verzi din Municipiul Brăila cod CPV 71222100-1** în perioada/perioadele convenite și în conformitate cu obligațiile asumate prin prezentul contract.

4.4. - Achizitorul se obligă să plătească prestatorului prețul convenit pentru îndeplinirea contractului de **Servicii elaborare Registrul Local al Spațiilor Verzi din Municipiul Brăila cod CPV 71222100-1**

4.5. - Prețul convenit pentru îndeplinirea contractului, plătit prestatorului de către achizitor conform ofertei financiare anexă la contract, este de **0,14 lei fără T.V.A./mp.**, la care se adaugă TVA în valoare de 0,0266. lei, prețul total fiind de **0,16 lei** cu TVA/mp până la atingerea valorii de **84.033,61 lei fără T.V.A.**, la care se adaugă T.V.A. în valoare de 15.966,38 lei . **Valoarea totală cu TVA fiind de 99.999,99 lei.**

### **5. Durata contractului**

5.1 – Durata contractului este de 12 luni de la data emiterii ordinului de începere a prestării serviciilor ce va fi emis după data constituirii garanției de bună execuție.

5.2 – Contractul se va realiza pe bază de comandă a beneficiarului. Comanda va fi onorată de prestator în termen de 30 de zile.

### **6. Documentele contractului**

6.1 - Documentele contractului sunt *(cel puțin)*:

- a) *nota justificativă nr.16818/09.07.2020.*
- b) *oferta câștigătoare*
- c) *dovada constituirii garanției de bună execuție*

## **7. Obligațiile principale ale prestatorului**

7.1 Prestatorul se obligă să presteze serviciile care fac obiectul prezentului contract în perioada/perioadele convenite și în conformitate cu obligațiile asumate.

7.2 Prestatorul se obligă să presteze serviciile la standardele și/sau performanțele prezentate în oferta Anexă la contract și în conformitate cu prevederile legale în vigoare.

7.3 Prestatorul se obligă să despăgubască achizitorul împotriva oricărui:

a. reclamații și acțiuni în justiție ce rezultă din încălcarea unor drepturi de proprietate intelectuală (brevete, nume, mărci înregistrate, etc) legate de echipamentele, materialele, instalațiile sau utilajele folosite pentru sau în legătură cu serviciile prestate și

b. daune-interese, costuri taxe și cheltuieli de orice natură aferente;

7.4 Prestatorul pentru constituirea Registrului local al spațiilor verzi are obligația de a respecta următoarele operațiuni:

- delimitarea conform Legii 7/1996 cu modificările și completările ulterioare, privind cadastrul și publicitatea imobiliară, a spațiului verde ce urmează a fi cadastrat și marcarca limitei acestuia;

- identificarea tipului de proprietate și al proprietarilor spațiilor verzi;

- completarea datelor conținute în "Fișa spațiului verde", "Fișa terenului degradat", conform Anexei nr.1 la Normele tehnice;

- realizarea listei centralizatoare a suprafețelor incluse în Registrul local al spațiilor verzi;

- informații de detaliu privind vegetația existentă, speciile numărul și tipul de arbori, indici cantitativi și indici calitativi;

- actualizarea planului topografic sau cadastral precum și al Planului Urbanistic General al Mun. Brăila, care vor constitui suportul de baza al lucrărilor de identificare și inventariere a spațiilor verzi.

7.5 Pentru realizare proiectului, prestatorul are obligația de a include în harta digitală care o va realiza următoarele:

a) terenuri și spații verzi compacte: amplasament, suprafața, categorie de folosință, regim juridic, reglementare urbanistică, specii de arbori existenți (nr. unic de identificare, amplasament, specie, diametru coroanci, diametrul trunchiului, înălțime, evaluare stare de viabilitate, evaluare grad de întreținere) pe domeniul public sau privat;

b) terenuri degradate ce pot fi reabilitate ca spații verzi: amplasament, suprafața, categorie de folosință, specii de arbori existenți, evaluare grad de întreținere;

c) arbori izolați: coordonatele poziționării arborilor, nr. unic de identificare, amplasament, specie, diametru, înălțime, vârstă, evaluare stare de viabilitate, identificarea riscurilor potențiale;

d) arbori ocrotiți: coordonatele poziționării arborilor, nr. unic de identificare, amplasament, specie, diametru, înălțime, vârstă, evaluare stare de viabilitate, identificarea riscurilor potențiale;

7.6 Prestatorul are obligația de a remedia deficiențele constatate de beneficiar în termen de 30 de zile de la data comunicării lor. Eventualele deficiențe constatate ulterior, în intervalul de un an de la data recepționării lucrării vor fi comunicate prestatorului care are obligația de a le remedia.

## **8. Obligațiile principale ale achizitorului**

8.1 - Achizitorul se obligă să plătească prețul convenit în prezentul contract pentru serviciile prestate.

8.2 - Achizitorul se obligă să plătească prețul în termen de 30 zile de la primirea facturii emise de către prestator, după efectuarea recepției.

## **9. Sancțiuni pentru neîndeplinirea culpabilă a obligațiilor**

9.1 - În cazul în care prestatorul nu își îndeplinește obligațiile asumate, atunci achizitorul are dreptul de a deduce din prețul contractului, ca penalități, o sumă echivalentă cu o cotă procentuală din plata neefectuată, pentru fiecare zi de întârziere, numită dobândă legală penalizatoare, care se stabilește la nivelul ratei dobânzii de referință calculată de BNR, la data respectivă, plus 8 puncte procentuale, conform legii 72/2013 și OG 13/2011.

9.2 - În cazul în care documentația întocmită de prestatorul nu întrunește condițiile de conținut și calitate prevăzute de legislația în vigoare aceasta va fi modificată pe cheltuiela prestatorului.

9.3 - În cazul în care achizitorul nu onorează facturile în termen de 30 de zile calendaristice, atunci acesta are obligația de a plăti, ca penalități, o sumă echivalentă cu o cotă procentuală din plata nefecutată, pentru fiecare zi de întârziere, numită dobândă legală penalizatoare care se stabilește la nivelul ratei dob

ânzii de referință calculată de BNR, la data respectivă, plus 8 puncte procentuale, conform legii 72/2013 și OG 13/2011.

9.4 - Nerespectarea obligațiilor asumate prin prezentul contract de către una dintre părți, în mod culpabil și repetat, dă dreptul părții lezate de a considera contractul de drept reziliat și de a pretinde plata de daune-interese.

9.5 - Achizitorul își rezervă dreptul de a renunța oricând la contract, printr-o notificare scrisă adresată prestatorului, fără nicio compensație, dacă acesta din urmă dă faliment, cu condiția ca această anulare să nu prejudicieze sau să afecteze dreptul la acțiune sau despăgubire pentru prestator. În acest caz, prestatorul are dreptul de a pretinde numai plata corespunzătoare pentru partea din contract îndeplinită până la data denunțării unilaterale a contractului.

### *Clauze specifice*

#### *10. Garanția de bună execuție a contractului*

10.1 - Prestatorul are obligația de a constitui garanția de bună execuție a contractului în termen de 5 zile lucrătoare de la semnarea contractului și de a o depune la achizitor în termen de maximum 3 zile de la data constituirii.

(2) Achizitorul are obligația de a emite ordinul de începere a contractului prin care comunică și data intrării în vigoare a contractului, numai după ce prestatorul a făcut dovada constituirii garanției de bună execuție.

10.2 - Cuantumul garanției de bună execuție a contractului va fi constituit în lei și va reprezenta 5 % din valoarea contractului fără T.V.A., respectiv 4.201 lei

Garanția de bună execuție a contractului se constituie prin:

- Virament bancar într-un cont deschis la unitatea Trezoreriei Statului din cadrul organului fiscal competent în administrarea acestuia la dispoziția Achizitorului.
- Instrument de garantare emis de o instituție de credit din România sau din alt stat sau de o societate de asigurari, în condițiile legii. **Garanția de bună execuție trebuie să fie irevocabilă.**

Instrumentul de garantare trebuie să prevadă ca plata garanticii de buna executie se va executa neconditionat, respectiv la prima cerere a beneficiarului, pe baza declaratiei acestuia cu privire la culpa persoanei garantate.

10.3 - Achizitorul are dreptul de a emite pretenții asupra garanției de bună execuție, în limita prejudiciului creat, dacă Prestatorul nu își execută, execută cu întârziere sau execută necorespunzător obligațiile asumate prin prezentul contract. Anterior emiterii unei pretenții asupra garanției de bună execuție, achizitorul are obligația de a notifica acest lucru prestatorului, precizând totodată obligațiile care nu au fost respectate.

10.4 - Achizitorul se obligă să restituie/elibereze garanția de bună execuție în termen de 14 zile de la data întocmirii procesului-verbal de recepție a produselor care fac obiectul prezentului contractului, dacă nu a ridicat până la acea dată pretenții asupra ei.

#### *11. Alte responsabilități ale prestatorului*

11.1 - (1) Prestatorul are obligația de a presta serviciile prevăzute în contract cu profesionalismul și promptitudinea cuvenite angajamentului asumat și în conformitate cu oferta adjudecată din SEAP.

(2) Prestatorul se obligă să supravegheze prestarea serviciilor, să asigure resursele umane, materialele, instalațiile, echipamentele și orice alte asemenea, fie de natură provizorie, fie definitivă, cerute de și pentru contract, în măsura în care necesitatea asigurării acestora este prevăzută în contract sau se poate deduce în mod rezonabil din contract.

11.2 - Prestatorul este pe deplin responsabil pentru prestarea serviciilor, în conformitate cu oferta depusă. Totodată, este răspunzător atât de siguranța tuturor operațiunilor și metodelor, de prestare utilizate, cât și de calificarea personalului folosit pe toată durata contractului.

### **12. Alte responsabilități ale achizitorului**

12.1 - Achizitorul va pune la dispoziția prestatorului toate informațiile pe care le deține și sunt necesare pentru îndeplinirea contractului.

### **13. Recepție și verificări**

13.1 - Achizitorul are dreptul de a verifica modul de prestare a serviciilor pentru a stabili conformitatea lor cu prevederile din oferta depusă.

13.2 - Verificările vor fi efectuate de către achizitor prin reprezentanții săi împuterniciți, în conformitate cu prevederile din prezentul contract. Achizitorul are obligația de a notifica în scris prestatorului, identitatea persoanelor împuternicite pentru acest scop.

### **14. Începere, finalizare, întârzieri, sistare**

14.1 - Prestatorul are obligația de a începe prestarea serviciilor la data primirii ordinului de începere, care va fi ulterioară datei semnării contractului și a emiterii ordinului de începere.

14.2 - Serviciile prestate în baza contractului trebuie finalizate în termenul convenit de părți, termen care se calculează de la data începerii prestării serviciilor.

14.3 - Durata contractului poate fi sistată dacă, din condiții independente de voința părților nu se pot pune la dispoziția prestatorului documentele necesare îndeplinirii contractului.

### **15. Ajustarea prețului contractului**

15.1 - Pentru serviciile prestate, plățile datorate de achizitor prestatorului reprezintă valoarea serviciilor declarată în ofertă.

15.2 - Prețul contractului este ferm și nu se ajustează pe toată perioada contractului.

### **16. Subcontractanți**

16.1 - Prestatorul are obligația de a încheia contracte cu subcontractanți desemnați, în aceleași condiții în care el a semnat contractul cu achizitorul.

16.2 - (1) Prestatorul are obligația de a prezenta la încheierea contractului toate contractele încheiate cu subcontractanții desemnați.

(2) Lista subcontractanților, cu datele de recunoaștere ale acestora, cât și contractele încheiate cu aceștia se constituie în anexe la contract.

16.3- (1) Prestatorul este pe deplin răspunzător față de achizitor de modul în care îndeplinește contractul.

(2) Subcontractantul este pe deplin răspunzător față de prestator de modul în care își îndeplinește partea sa din contract.

(3) Prestatorul are dreptul de a pretinde daune-înteres subconcontractanților, dacă aceștia nu își îndeplinesc partea lor din contract.

16.4 - Prestatorul poate schimba oricare subconcontractant numai dacă acesta nu și-a îndeplinit partea sa din contract. Schimbarea subconcontractantului nu va modifica prețul contractului și va fi notificată achizitorului.

### **17. Încetarea contractului. Rezilierea contractului**

17.1 Prezentul contract încetează în următoarele situații :

- a) prin executarea de către ambele părți a tuturor obligațiilor ce le revin conform prezentului contract și legislației aplicabile și la expirarea duratei stabilite în contract;
- b) prin acordul părților consemnat în scris;
- c) prin reziliere, în cazul în care una din părți nu își execută sau execută necorespunzător obligațiile contractuale.

17.2 În situația rezilierii, totale/parțiale din cauza neexecutării/executării parțiale de către Prestator a obligațiilor contractuale, acesta va datora achizitorului daune-interese cu titlu de clauză penală în cuantum egal cu valoarea obligațiilor contractuale neexecutate.

17.3. În situația în care executarea parțială a obligațiilor contractuale face imposibilă realizarea obiectului contractului în integralitatea sa, chiar dacă a fost recepționată o parte din contract conform dispozițiilor legale, Prestatorul va datora achizitorului daune-interese cu titlu de clauză penală în cuantum egal cu întreaga valoare a obligațiilor contractuale stabilite prin contract .

17.4. Rezilierea prezentului contract nu va avea niciun efect asupra obligațiilor deja scadente între părțile contractante.

17.5. Părțile sunt de drept în întârziere prin simplul fapt al nerespectării clauzelor prezentului contract.

17.6 Achizitorul își rezervă dreptul de a denunța unilateral contractul de prestare, în cel mult 15 zile de la apariția unor circumstanțe care nu au putut fi prevăzute la data încheierii contractului, sub condiția notificării Prestatorului cu cel puțin 3 zile înainte de momentul denunțării.

17.7 Fără a aduce atingere dispozițiilor dreptului comun privind încetarea contractului sau dreptului achizitorului de a solicita constatarea nulității absolute acestuia în conformitate cu dispozițiile dreptului comun, achizitorul are dreptul de a denunța unilateral contractul în perioada de valabilitate a acestuia în una dintre următoarele situații:

a) Prestatorul se află, la momentul atribuirii contractului, în una dintre situațiile care ar fi determinat excluderea sa din procedura de atribuire potrivit legislației achizițiilor ;

b) contractul nu ar fi trebuit să fie atribuit Prestatorului având în vedere o încălcare gravă a obligațiilor care rezultă din legislația europeană relevantă și care a fost constatată printr-o decizie a Curții de Justiție a Uniunii Europene;

c) în cazul modificării contractului în alte condiții decât cele prevăzute de prevederile legale în vigoare.

17.8 Achizitorul poate proceda la rezilierea unilaterală a contractului, fără efectuarea vreunei alte formalități și fără intervenția instanței de judecată, în situația în care Prestatorul subcontractează sau cesionază cu încălcarea prevederilor legislației în vigoare, drepturile și obligațiile sale.

17.9 Daunele interese pe care Achizitorul este în drept să le pretindă de la Prestator se rețin din garanția de bună execuție. Dacă valoarea daunelor interese depășește cuantumul garanției de bună execuție, Prestatorul are obligația de a plăti diferența în termen de 15 zile de la notificarea Achizitorului.

### **18. Forța majoră**

18.1 - Forța majoră este constatată de o autoritate competentă.

18.2 - Forța majoră exonerează părțile contractante de îndeplinirea obligațiilor asumate prin prezentul contract, pe toată perioada în care aceasta acționează.

18.3 - Îndeplinirea contractului va fi suspendată în perioada de acțiune a forței majore, dar fără a prejudicia drepturile ce li se cuveneau părților până la apariția acesteia.

18.4 - Partea contractantă care invocă forța majoră are obligația de a notifica celeilalte părți, imediat și în mod complet, producerea acesteia și să ia orice măsuri care îi stau la dispoziție în vederea limitării consecințelor.

18.5 - Partea contractantă care invocă forța majoră are obligația de a notifica celeilalte părți încetarea cauzei acesteia în maximum 15 zile de la încetare.

18.6 - Dacă forța majoră acționează sau se estimează ca va acționa o perioadă mai mare de 6 luni, fiecare parte va avea dreptul să notifice celeilalte părți încetarea de drept a prezentului contract, fără ca vreuna din părți să poată pretindă celeilalte daune-interese.



### 19. Soluționarea litigiilor

19.1 - Achizitorul și prestatorul vor depune toate eforturile pentru a rezolva pe cale amiabilă, prin tratative directe, orice neînțelegere sau dispută care se poate ivi între ei în cadrul sau în legătură cu îndeplinirea contractului.

19.2 - Dacă, după 15 zile de la începerea acestor tratative, achizitorul și prestatorul nu reușesc să rezolve în mod amiabil o divergență contractuală, fiecare poate solicita ca disputa să se soluționeze de către instanțele judecătorești din România.

### 20. Limba care guvernează contractul

20.1 - Limba care guvernează contractul este limba română.

### 21. Comunicări

21.1 - (1) Orice comunicare între părți, referitoare la îndeplinirea prezentului contract, trebuie să fie transmisă în scris.

(2) Orice document scris trebuie înregistrat atât în momentul transmiterii, cât și în momentul primirii.

21.2 - Comunicările între părți se pot face și prin telefon, telegramă, telex, fax sau e-mail cu condiția confirmării în scris a primirii comunicării.

### 22. Legea aplicabilă contractului

22.1 - Contractul va fi interpretat conform legilor din România.

Părțile au înțeles să încheie azi ..... prezentul contract în 2 (două) exemplare, câte unul pentru fiecare parte.

ACHIZITOR,  
Municipiul Brăila  
Primar,  
Viorel Marian Dragomir

PRESTATOR,  
S.C. HIGH QUALITY ENGINEERING S.R.L  
Administrator,  
Florin - Claudiu Florescu



Vizat pentru CFP

Director executiv DFPL

Vasilica Gurgu

Vizat pentru legalitate

Director executiv DJCAPL

dr. jur. Angelica Bratu

Intocmit DAPLPPP  
Cons.Achiz. Florentina-Ahuta-Robitu



ROMÂNIA  
JUDEȚUL BRĂILA  
MUNICIPIUL BRĂILA  
ARHITECT ȘEF

Piața Independenței Nr.1 Cod poștal: 810210 Brăila Tel:+ 4.0239.69.49.47 Fax +4.0239.69.23.94  
E-mail: [arhitectsef@primariabraila.ro](mailto:arhitectsef@primariabraila.ro) [pmb@primariabraila.ro](mailto:pmb@primariabraila.ro) [www.primariabr.ro](http://www.primariabr.ro)

Nr. 1084/12.04.2021

**REFERAT DE VERIFICARE ȘI RECEPȚIE LUCRĂRI**  
**“REALIZAREA REGISTRULUI LOCAL AL SPAȚIILOR VERZI DIN**  
**INTRAVILANUL MUNICIPIULUI BRĂILA”**  
**- conform Notei de Comandă nr. 1 înregistrată cu nr. 20980 / 17.08.2020 -**

1. Având în vedere Dispoziția Primarului nr. 3919 / 26.11.2018, comisia de recepție a lucrărilor având ca obiect “Registrul local al spațiilor verzi din intravilanul Municipiului Brăila” a primit în baza contractului „Servicii de elaborare a Registrului Local al Spațiilor Verzi din Municipiul Brăila – cod CPV 71222100-1“, înregistrat cu nr. 17155 / 13.07.2020, încheiat între Municipiul Brăila, în calitate de achizitor și S.C. HIGH QUALITY ENGINEERING S.R.L., în calitate de prestator, următoarele:

- Fișa spațiului verde pentru amplasamentele:
  - FIȘA NR. 18 – GRĂDINA ZOOLOGICĂ
  - FIȘA NR. 19 – GRĂDINIȚA CU PROGRAM PRELUNGIT NR. 11
  - FIȘA NR. 20 – GRĂDINIȚA CU PROGRAM PRELUNGIT NR. 39
  - FIȘA NR. 21 – GRĂDINIȚA CU PROGRAM PRELUNGIT NR. 47
  - FISA NR. 22 – GRĂDINIȚA CU PROGRAM PRELUNGIT NR. 55
  - FISA NR. 23 – GRĂDINIȚA CU PROGRAM PRELUNGIT NR. 53
  - FIȘA NR. 24 – GRĂDINIȚA NR. 1
  - FIȘA NR. 25 – GRĂDINIȚA NR. 61
  - FISA NR. 26 – GRĂDINIȚA SFÂNTUL NICOLAE
  - FISA NR. 27 – ȘCOALA GIMNAZIALĂ NR. 1 VLAICU VODĂ
  - FISA NR. 28 – ȘCOALA GIMNAZIALĂ NR. 2 FĂNUȘ NEAGU
  - FISA NR. 29 – ȘCOALA GIMNAZIALĂ NR. 27 AUREL VLAICU
  - FISA NR. 30 – ȘCOALA GIMNAZIALĂ NR. 28 VASILE ALECSANDRI
  - FISA NR. 31 – ȘCOALA GIMNAZIALĂ NR. 29 MIHAIL SADOVEANU
  - FISA NR. 32 – ȘCOALA GIMNAZIALĂ NR. 31 MIHAI VITEAZUL
  - FISA NR. 33 – ZONA BLOCURI ANSAMBLUL BUZAULUI
  - FISA NR. 34 – ZONA BLOCURI RADU NEGRU
  - FISA NR. 35 – ZONA BLOCURI VIZIRU I
  - FISA NR. 36 – ZONA BLOCURI VIZIRU III

- FISA NR. 37 – ȘOSEAUA DE CENTURĂ
- FISA NR. 38 – CIMITIRUL MUNICIPAL RADU NEGRU
- FISA NR. 39 – CIMITIRUL PROTOERIEI
- FISA NR. 40 – CARTIER CAPORAL MUȘAT
- FISA NR. 41 – PARC PENNY
- FISA NR. 42 – SOSEAUA BUZAULUI
- FISA NR. 43 – STRADA ABRUD
- FISA NR. 44 – STRADA ALECU RUSSO
- FISA NR. 45 – STRADA CALUGARENI
- FISA NR. 46 – STRADA CASTANULUI
- FISA NR. 47 – STRADA CERNAUTI
- FISA NR. 48 – STRADA CHISINAU
- FISA NR. 49 – STRADA COMUNARZI
- FISA NR. 50 – STRADA ECATERINA TEODOROIU
- FISA NR. 51 – STRADA ENACHITA VACARESCU
- FISA NR. 52 – STRADA GENERAL DAVID PRAPORGESCU
- FISA NR. 53 – STRADA GEORGE ENESCU
- FISA NR. 54 – STRADA GHEORGHE CONSTANTINESCU
- FISA NR. 55 – STRADA ION CALUGARU
- FISA NR. 56 – STRADA MILCOV
- FISA NR. 57 – STRADA MIRCEA VODA
- FISA NR. 58 – STRADA NEGOIULUI
- FISA NR. 59 – STRADA NICOLAE IORGA
- FISA NR. 60 – STRADA NICOLAE TITULESCU
- FISA NR. 61 – STRADA PICTOR ION ANDREESCU
- FISA NR. 62 – STRADA SEBESULUI
- FISA NR. 63 – STRADA SIMION BARNUTIU
- FISA NR. 64 – GRĂDINIȚA NR. 58 CODRUȚA

Fișele spațiului verde, pentru amplasamentele menționate mai sus, corespund cu prevederile Anexei nr. 1 din Ordinul nr. 1466 / 2010 privind modificarea Ordinului Ministrului Dezvoltării, lucrărilor publice și locuințelor nr. 1.549 / 2008 privind aprobarea Normelor tehnice pentru elaborarea Registrului local al spațiilor verzi din intravilanul localităților și cuprind:

1. Schița amplasamentului terenului spațiu verde;
2. Adresă;
3. Date despre terenul spațiu verde;
4. Date privind construcțiile existente pe terenul spațiu verde;
5. Echiparea edilitară a terenului;
6. Date privind vegetația existentă pe terenul spațiu verde;
7. Documente emise cu privire la terenul spațiu verde și construcțiile existente.

- Măsurătorile pentru spațiile verzi și degradate în format digital (dwg, shape file) în sistem național de proiecție Stereo 1970.
- Identificarea speciilor de arbori existenți pe amplasamentele măsurate în format digital DWG.

Suprafața totală a terenului măsurat este de **253 052 mp.**

2. Comisia de recepție și-a desfășurat activitatea în perioada 19.09.2020 – 12.04.2021, fiind formată din:

Anghelescu Corina Elena – Arhitect Șef – Direcția Arhitect Șef, Primăria Municipiului Brăila

Iordache Mădălina– Inspector asistent – Comp. Planificare, Dezvoltare și Strategie Urbană – Direcția Arhitect Șef, Primăria Municipiului Brăila

Bărganu Radu - Șef Serviciu Cadastru – Direcția Patrimoniu, Primăria Municipiului Brăila

Damian Olgața – Inspector superior - Comp. Monitorizare Protecția Mediului – Direcția Tehnică, Primăria Municipiului Brăila

Alixandrescu Angelica – Inspector superior - Comp. Monitorizare Spații Verzi - Direcția Tehnică, Primăria Municipiului Brăila

3. Constatările comisiei de recepție:

Comisia de verificare a lucrărilor privind realizarea Registrului local al spațiilor verzi din municipiul Brăila, a îndeplinit următoarele obiective conform Ordinului nr. 1466 / 2010 privind modificarea Ordinului Ministrului Dezvoltării, lucrărilor publice și locuințelor nr. 1.549 / 2008 privind aprobarea Normelor tehnice pentru elaborarea Registrului local al spațiilor verzi din intravilanul localităților:

- a) confruntarea datelor și informațiilor culese din teren cu cele înscrise pe planuri sau hărți și fișe;
- b) verificarea redactării planurilor digitale și a conținutului lor, conform cerințelor;
- c) înscrierea corectă a datelor în Fișa spațiului verde și respectiv în Registrul local al spațiilor verzi (parțial) din intravilanul Municipiului Brăila.

A. În urma verificării documentelor transmise de prestator prin adresa nr. 5139 (e-mail) / 18.09.2020 s-a comunicat necesitatea realizării unor modificări / completări la documentație.

Prestatorul a refăcut documentația și a transmis-o către beneficiar cu adresa nr. 9691 din data 01.04.2021.

B. Comisia de recepție a verificat pe teren un procent de 30% din Nota de comandă nr. 1 din 17.08.2020.

Beneficiar,  
Primăria Municipiului Brăila

Prestator,  
S.C. HIGH QUALITY ENGINEERING S.R.L.

Comisia de recepție:

Florin – Claudia Florinescu

Președinte:

Anghelescu Corina Elena – Arhitect Șef

Membri:

Iordache Mădălina – Inspector asistent

Bărguanu Radu – Șef Serviciu Cadastru

Damian Olguța – Inspector superior

Alixandrescu Angelica – Inspector superior





ROMÂNIA  
JUDEȚUL BRĂILA  
MUNICIPIUL BRĂILA  
ARHITECT ȘEF

Piața Independenței Nr.1 Cod poștal: 810210 Brăila Tel:+ 4.0239.69.49.47 Fax +4.0239.69.23.94  
E-mail: [arhitectsef@primariabraila.ro](mailto:arhitectsef@primariabraila.ro) [pmb@primariabraila.ro](mailto:pmb@primariabraila.ro) [www.primariabra.ro](http://www.primariabra.ro)

Nr. 24182 / 16.08.2021

**REFERAT DE VERIFICARE ȘI RECEPȚIE LUCRĂRI  
"REALIZAREA REGISTRULUI LOCAL AL SPAȚIILOR VERZI DIN  
INTRAVILANUL MUNICIPIULUI BRĂILA"**

- conform Notei de Comandă nr. 2 înregistrată cu nr. 12031 / 22.04.2021 și  
Notei de Comandă nr. 3 înregistrată cu nr. 16887 / 09.06.2021 -

1. Având în vedere Dispoziția Primarului nr. 3919 / 26.11.2018, comisia de recepție a lucrărilor având ca obiect "Registrul local al spațiilor verzi din intravilanul Municipiului Brăila" a primit în baza contractului „Servicii de elaborare a Registrului Local al Spațiilor Verzi din Municipiul Brăila – cod CPV 71222100-1“, înregistrat cu nr. 17155 / 13.07.2020, încheiat între Municipiul Brăila, în calitate de achizitor și S.C. HIGH QUALITY ENGINEERING S.R.L., în calitate de prestator, următoarele:

- Fișa spațiului verde pentru amplasamentele:

FIȘA NR. 65 – CIMITIRUL ORTODOX "SFÂNȚA MARIA"  
FIȘA NR. 66 – CIMITIRUL MUNICIPAL  
FIȘA NR. 67 – CIMITIRUL SFÂNȚUL CONSTANTIN  
FIȘA NR. 68 – SPITALUL DE PSIHIATRIE "SF. PANTELIMON"  
FIȘA NR. 69 – CATEDRALA "NAȘTEREA DOMNULUI"  
FIȘA NR. 70 – ȘCOALA GIMNAZIALĂ NR. 4 "A.I. CUZA"  
FIȘA NR. 71 – LICEUL TEORETIC "PANAIT CERNA"  
FIȘA NR. 72 – PALATUL TINERETULUI  
FIȘA NR. 73 – PALATUL AGRICULTURII  
FIȘA NR. 74 – ZONA BLOCURI HIPODROM  
FIȘA NR. 75 – ZONA BLOCURI TINERETULUI  
FIȘA NR. 76 – ZONA BLOCURI CALEA CĂLĂRAȘILOR  
FIȘA NR. 77 – ZONA BLOCURI OBOR  
FIȘA NR. 78 – ZONA BLOCURI ȘCOLILOR  
FIȘA NR. 79 – ZONA BLOCURI DOROBANȚILOR  
FIȘA NR. 80 – CALEA CĂLĂRAȘILOR  
FIȘA NR. 81 – BULEVARDUL DOROBANȚILOR  
FIȘA NR. 82 – STRADA FRANCEZĂ  
FIȘA NR. 83 – STRADA TINERETULUI  
FIȘA NR. 84 – STRADA MIHAI BRAVU  
FIȘA NR. 85 – STRADA CONSTANTIN SANDU-ALDEA

FISA NR. 86 – STRADA PLUTINEI  
FISA NR. 87 – STRADA MIORIȚEI  
FISA NR. 88 – STRADA GHIOCEILOR  
FISA NR. 89 – STRADA ROȘIORILOR  
FISA NR. 90 – STRADA PIETĂȚII  
FISA NR. 91 – STRADA HIPODROM  
FISA NR. 92 – STRADA ALBINEI  
FISA NR. 93 – STRADA DIANEI  
FISA NR. 94 – IMOBIL (TEREN) CALEA CĂLĂRAȘILOR LA INTERSECȚIA  
CU ALEEA PARCULUI

Fișele spațiului verde, pentru amplasamentele menționate mai sus, corespund cu prevederile Anexei nr. 1 din Ordinul nr. 1466 / 2010 privind modificarea Ordinului Ministrului Dezvoltării, lucrărilor publice și locuințelor nr. 1.549 / 2008 privind aprobarea Normelor tehnice pentru elaborarea Registrului local al spațiilor verzi din intravilanul localităților și cuprind:

1. Schița amplasamentului terenului spațiu verde;
2. Adresă;
3. Date despre terenul spațiu verde;
4. Date privind construcțiile existente pe terenul spațiu verde;
5. Echiparea edilitară a terenului;
6. Date privind vegetația existentă pe terenul spațiu verde;
7. Documente emise cu privire la terenul spațiu verde și construcțiile existente.

- Măsurătorile pentru spațiile verzi și degradate în format digital (dwg, shape file) în sistem național de proiecție Stereo 1970.
- Identificarea speciilor de arbori existenți pe amplasamentele măsurate în format digital DWG.

Suprafața totală a terenului măsurat este de **346.843,04 mp.**

2. Comisia de recepție și-a desfășurat activitatea în perioada 05.07.2021 – 16.08.2021, fiind formată din:

Anghelescu Corina Elena – Arhitect Șef – Direcția Arhitect Șef, Primăria Municipiului Brăila

Iordache Mădălina – Inspector asistent – Comp. Planificare, Dezvoltare și Strategie Urbană – Direcția Arhitect Șef, Primăria Municipiului Brăila

Bărguanu Radu - Șef Serviciu Cadastru și Evidența, Gestionare și Monitorizare Patrimoniu - Direcția Arhitect Șef, Primăria Municipiului Brăila

Damian Olguța - Inspector superior - Comp. Monitorizare Protecția Mediului – Direcția Tehnică, Primăria Municipiului Brăila

Alixandrescu Angelica – Inspector superior - Comp. Monitorizare Spații Verzi - Direcția Tehnică, Primăria Municipiului Brăila

### 3. Constatările comisiei de recepție:

Comisia de verificare a lucrărilor privind realizarea Registrului local al spațiilor verzi din Municipiul Brăila, a îndeplinit următoarele obiective conform Ordinului nr. 1466 / 2010 privind modificarea Ordinului Ministrului Dezvoltării, lucrărilor publice și locuințelor nr. 1.549 / 2008 privind aprobarea Normelor tehnice pentru elaborarea Registrului local al spațiilor verzi din intravilanul localităților:

- a) confruntarea datelor și informațiilor culese din teren cu cele înscrise pe planuri sau hărți și fișe;
- b) verificarea redactării planurilor digitale și a conținutului lor, conform cerințelor;
- c) înscrierea corectă a datelor în Fișa spațiului verde și respectiv în Registrul local al spațiilor verzi (parțial) din intravilanul Municipiului Brăila.

A. În urma verificării documentelor transmise de prestator, conform Notei de Comandă nr. 2 înregistrată cu nr. 12031 / 22.04.2021, s-a constatat faptul că suprafața măsurată, în sumată cu suprafața de 253.052 mp recepționată în urma Notei de comandă nr. 1 înregistrată cu nr. 20980 / 17.08.2020 nu însumează suprafața totală de 600.240,07 mp conform Contractului. Astfel, s-a procedat la transmiterea Notei de Comandă nr. 3 înregistrată cu nr. 16887 / 09.06.2021. Prestatorul a transmis documentația către verificare în data de 05.07.2021. În urma verificărilor, s-a comunicat necesitatea realizării unor modificări / completări la documentație.

Prestatorul a refăcut documentația și a transmis-o către beneficiar în data 16.08.2021.

B. Comisia de recepție a verificat pe teren un procent de 30% din Nota de Comandă nr. 2 înregistrată cu nr. 12031 / 22.04.2021 și Nota de Comandă nr. 3 înregistrată cu nr. 16887 / 09.06.2021.

Beneficiar,  
Primăria Municipiului Brăila

Prestator,  
S.C. HIGH QUALITY ENGINEERING S.R.L.

Comisia de recepție:

Florin – Claudiu Florescu

Președinte:

Anghelescu Corina Elena – Arhitect Șef

Membri:

Iordache Mădălina – Inspector asistent

Bărgăvanu Radu – Șef Serviciu Cadastru și Evidența, Gestionare și Monitorizare Patrimoniu

Damian Olguta – Inspector superior

Alixandrescu Angelica – Inspector superior







S.C. HIGH QUALITY ENGINEERING S.R.L.

Strada Primaverii, nr. 114A, localitate Joita, Judet Giurgiu, Telefon: 0754 056 070, Fax: 0371603177

CIF: 33560179; Nr. ORC: J52/431/2014

---

# REGISTRUL LOCAL AL SPAȚIILOR VERZI DIN MUNICIPIUL BRĂILA

**Beneficiar: PRIMĂRIA MUNICIPIULUI BRĂILA**

**Prestator: SC HIGH QUALITY ENGINEERING SRL**

Administrator,

ing. Florin-Claudiu FLORESCU



## CUPRINS:

A. Memoriu tehnic .....	2
B. Raport privitor la structura spatiilor verzi.....	6
C. Terenurile proprietate publica, degradate, din intravilanul localitatii, posibil sa fie reabilitate si reamenajate ca spatii verzi .....	140
D. Raport privitor la vegetatia arborescenta si arbustiva .....	141
Anexa 1 - Planul general prezentat sub forma planselor .....	145
Anexa 2 – Fise spatii verzi .....	157

## A. MEMORIU TEHNIC

### **Date generale:**

Registrul local al spațiilor verzi este o documentație care se întocmește pentru evidența spațiilor verzi situate în intravilanul localității, constituită ca un sistem informațional de tip GIS și cuprinde inventarierea terenurilor ocupate de spații verzi, evidențierea tipului de proprietate și a modului de administrare, precum și descrierea caracteristicilor cantitative și calitative ale vegetației de pe aceste terenuri.

Evidența spațiilor verzi are drept scop organizarea folosirii raționale a acestora, a regenerării și protecției lor eficiente, cu exercitarea controlului sistematic al schimbărilor calitative și cantitative, precum și asigurarea informațiilor despre spațiile verzi.

Spațiile verzi se compun din următoarele tipuri de terenuri din intravilanul municipiului Braila:

- a. spații verzi publice cu acces nelimitat: parcuri, grădini, scuaruri, fasii plantate, zone condominiu;
- b. spații verzi publice de folosință specializată :
  - zone de agrement, baze sportive pentru practicarea sportului de performanță;
  - spații verzi aferente dotărilor publice: grădinițe, școli, instituții, cimitire.

### **Activități:**

În vederea constituirii Registrului local al spațiilor verzi s-au parcurs următoarele etape:

I. Inventarierea și transpunerea pe planuri, în format digital (GIS), a terenurilor definite ca spații verzi;

II. Constituirea unui sistem informațional specific, cuprinzând date și informații specifice privind speciile de arbori, cu determinarea indicilor calitativi și cantitativi;

III. Elaborarea unei hărți digitale de tip GIS care cuprinde: terenurile definite ca spații verzi, distribuția arborilor, terenurile degradate care ar putea fi transformate în spații verzi

IV. Întocmirea documentației Registrului (planuri, fișa spațiului verde, rapoarte statistice)

Masuratorile pentru determinarea suprafetelor spatiilor verzi, respectiv pentru pozitionarea arborilor, au fost realizate utilizand echipamente specifice (GPS RTK, statie totala) in sistem national de proiectie Stereo 1970.

In vederea transpunerii in format GIS a datelor culese a fost creata o baza de date cu **doua campuri** aferente **spatiilor verzi**, respectiv **arborilor**, fiecare camp avand cate un set specific de atribute, astfel:

➤ **“COPACI”:**

- ID – Long (10) – numarul unic de identificare al arborilor
- COD – Long (10) – codul de identificare al arborilor in functie de fisa spatiului verde de care apartin
- SPECIE – Text(50) – camp necesar introducerii speciei arborilor (denumirea populara si denumirea stiintifica)
- AMPLASAMENT – Text(50) – camp necesar introducerii amplasamentului
- DIAMETRU – Double – camp necesar introducerii diametrului arborilor
- INALTIME – Double – camp necesar introducerii inaltimii arborilor
- VARSTA – Text(50) – camp necesar introducerii varstei arborilor
- VITALITATE – Text(50) – camp necesar introducerii indicilor de calitate ai arborilor
- INTRETINERE – Text(50) – camp necesar introducerii indicilor de intretinere ai arborilor
- RISC – Text(50) – camp necesar introducerii indicilor de risc ai arborilor
- X – Double – camp necesar introducerii coordonatei X in sistem Stereo1970
- Y – Double – camp necesar introducerii coordonatei Y in sistem Stereo1970

➤ **“SPATII VERZI”:**

- ID – Long (50) – numarul unic de identificare al parcelei definita ca spatiului verde
- SUPRAFATA – Double – camp necesar introducerii suprafetei spatiului verde
- AMPLASAMENT – Text(50) – camp necesar introducerii amplasamentului
- TIP SPATIU VERDE – Double – camp necesar introducerii tipului de folosinta a spatiului verde
- INDICE CALITATE – Text(10) – camp necesar introducerii indicilor de calitate ai spatiului verde
- REGIM JURIDIC – Text(10) – camp necesar introducerii regimului juridic al spatiului verde

Pentru introducerea indicilor calitativi au fost folosite urmatoarele categorii de viabilitate:

- FB (Foarte buna)
- B (Buna)
- M (Moderata/Acceptabila)
- D (Degradata/Necorespunzatoare)

Pentru introducerea varstei au fost folosite urmatoarele categorii :

- T (Tanar)
- M (Matur)
- B (Batran)

Pentru introducerea indicilor de intretinere au fost analizate urmatoarele categorii:

- I (Intretinut)
- NI (Neintretinut)

Pentru introducerea indicilor de risc au fost analizate urmatoarele categorii:

- “-“ (fara risc)
- “uscare” (cu risc de uscare)



S.C. HIGH QUALITY ENGINEERING S.R.L.-D  
Strada Primaverii, nr. 114A, localitate Joita, judet Giurgiu, Telefon: 0754 056 070, Fax: 0371603177  
CIF: 33560179; Nr. ORC: J52/431/2014

---

Planurile/hărțile obținute în urma activităților mai sus menționate cuprind următoarele informații:

- ortofotoplan;
- distribuția spațiilor verzi;
- distribuția arborilor;

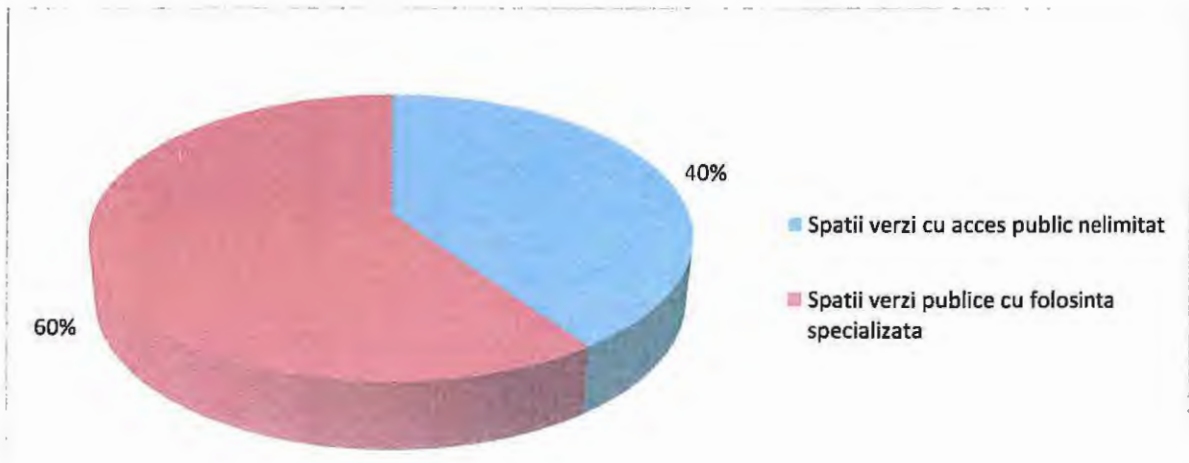
Planul general prezentat sub forma planșelor (format digital și analogic) a fost întocmit la scări convenționale, în funcție de zonă.

## B. RAPORT PRIVITOR LA STRUCTURA SPAȚILOR VERZI

### Centralizator spații verzi

Nr. crt.	Denumire spațiu verde	Suprafață [mp]
1.	<b>Spații verzi cu acces public nelimitat</b>	<b>241849,58</b>
1.1.	Scuaruri, fasii plantate în lungul strazilor, zone condominiu	241198,02
1.2.	Parcuri, grădini	651,56
2.	<b>Spații verzi publice cu folosință specializată</b>	<b>358045,46</b>
2.1.	Grădinițe, școli, instituții, cimitire	358045,46
<b>TOTAL SUPRAFAȚA</b>		<b>599895,04</b>

### Repartizarea zonei verzi în funcție de destinația imobilului:



**1. SPAȚII VERZI CU ACCES PUBLIC NELIMITAT**

Art. 6, alin.1, lit. a), din Ordin 1466/2010

**SCUARURI, FASII PLANTATE IN LUNGUL STRAZILOR, ZONE  
CONDOMINIU**

<b>Nr. crt</b>	<b>ID</b>	<b>Suprafata</b>	<b>Amplasament</b>
1	1	5.48	Strada Negoilui
2	2	7.80	Strada Negoilui
3	3	9.06	Strada Negoilui
4	4	6.46	Strada Negoilui
5	5	9.52	Strada Negoilui
6	6	6.07	Strada Negoilui
7	7	13.92	Strada Negoilui
8	8	5.85	Strada Negoilui
9	9	6.25	Strada Negoilui
10	10	10.69	Strada Negoilui
11	11	1.10	Strada Negoilui
12	12	14.38	Strada Negoilui
13	13	2.26	Strada Negoilui
14	14	5.57	Strada Negoilui
15	15	7.05	Strada Negoilui
16	16	4.83	Strada Negoilui
17	17	7.72	Strada Negoilui
18	18	10.93	Strada Negoilui
19	19	4.28	Strada Negoilui
20	20	22.31	Strada Negoilui
21	21	6.05	Strada Negoilui
22	22	4.15	Strada Negoilui
23	23	16.19	Strada Negoilui
24	24	17.14	Strada Negoilui
25	25	16.37	Strada Negoilui
26	26	0.50	Strada Negoilui
27	27	4.31	Strada Negoilui
28	28	5.62	Strada Negoilui
29	29	3.44	Strada Negoilui
30	30	12.21	Strada Negoilui
31	31	8.41	Strada Negoilui
32	32	10.63	Strada Negoilui
33	33	8.27	Strada Negoilui
34	34	7.58	Strada Negoilui



<b>Nr. crt</b>	<b>ID</b>	<b>Suprafata</b>	<b>Amplasament</b>
35	35	5.84	Strada Negoilului
36	36	31.60	Strada Negoilului
37	37	3.64	Strada Negoilului
38	38	7.09	Strada Negoilului
39	39	5.61	Strada Negoilului
40	40	4.29	Strada Negoilului
41	41	7.47	Strada Negoilului
42	42	6.54	Strada Negoilului
43	43	6.31	Strada Negoilului
44	44	12.64	Strada Negoilului
45	45	13.62	Strada Negoilului
46	46	5.67	Strada Negoilului
47	47	10.50	Strada Negoilului
48	48	17.84	Strada Milcov
49	49	15.81	Strada Milcov
50	50	10.47	Strada Milcov
51	51	21.37	Strada Milcov
52	52	17.16	Strada Milcov
53	53	3.04	Strada Milcov
54	54	28.49	Strada Milcov
55	55	26.99	Strada Milcov
56	56	11.81	Strada Milcov
57	57	18.53	Strada Milcov
58	58	12.39	Strada Milcov
59	59	6.53	Strada Milcov
60	60	57.69	Strada Milcov
61	61	14.21	Strada Milcov
62	62	19.70	Strada Milcov
63	63	13.24	Strada Milcov
64	64	6.28	Strada Milcov
65	65	31.45	Strada Milcov
66	66	10.80	Strada Milcov
67	67	17.67	Strada Milcov
68	68	2.79	Strada Milcov
69	69	22.95	Strada Milcov
70	70	12.04	Strada Milcov
71	71	12.60	Strada Milcov

<b>Nr. crt</b>	<b>ID</b>	<b>Suprafata</b>	<b>Amplasament</b>
72	72	15.77	Strada Milcov
73	73	32.63	Strada Milcov
74	74	11.25	Strada Milcov
75	75	15.08	Strada Milcov
76	76	55.44	Strada Milcov
77	77	34.11	Strada Milcov
78	78	25.88	Strada Milcov
79	79	7.72	Strada Milcov
80	80	8.07	Strada Milcov
81	81	7.83	Strada Milcov
82	82	14.62	Strada Milcov
83	83	5.85	Strada Milcov
84	84	6.87	Strada Milcov
85	85	8.65	Strada Milcov
86	86	5.71	Strada Milcov
87	87	13.17	Strada Milcov
88	88	8.05	Strada Milcov
89	89	19.12	Strada Milcov
90	90	9.74	Strada Milcov
91	91	7.45	Strada Milcov
92	92	4.63	Strada Milcov
93	93	3.93	Strada Milcov
94	94	6.22	Strada Milcov
95	95	3.96	Strada Milcov
96	96	12.70	Strada Milcov
97	97	1.63	Strada Milcov
98	98	5.36	Strada Milcov
99	99	21.45	Strada Milcov
100	100	42.21	Strada Milcov
101	101	21.67	Strada Sebesului
102	102	13.57	Strada Sebesului
103	103	10.24	Strada Sebesului
104	104	14.74	Strada Sebesului
105	105	17.21	Strada Sebesului
106	106	12.07	Strada Sebesului
107	107	36.48	Strada Sebesului
108	108	10.26	Strada Sebesului

<b>Nr. crt</b>	<b>ID</b>	<b>Suprafata</b>	<b>Amplasament</b>
109	109	14.15	Strada Sebesului
110	110	34.82	Strada Sebesului
111	111	15.10	Strada Sebesului
112	112	70.20	Strada Sebesului
113	113	37.79	Strada Sebesului
114	114	9.14	Strada Sebesului
115	115	15.20	Strada Sebesului
116	116	38.63	Strada Sebesului
117	117	41.48	Strada Sebesului
118	118	24.84	Strada Sebesului
119	119	14.95	Strada Sebesului
120	120	19.30	Strada Sebesului
121	121	18.35	Strada Sebesului
122	122	16.63	Strada Sebesului
123	123	32.90	Strada Sebesului
124	124	15.41	Strada Sebesului
125	125	69.51	Strada Sebesului
126	126	29.83	Strada Sebesului
127	127	12.12	Strada Sebesului
128	128	28.15	Strada Sebesului
129	129	34.06	Strada Sebesului
130	130	21.91	Strada Sebesului
131	131	4.74	Strada Sebesului
132	132	47.44	Strada Sebesului
133	133	26.87	Strada Sebesului
134	134	31.24	Strada Sebesului
135	135	13.03	Strada Sebesului
136	136	17.16	Strada Sebesului
137	137	6.88	Strada Sebesului
138	138	3.18	Strada Sebesului
139	139	3.87	Strada Sebesului
140	140	4.36	Strada Sebesului
141	141	14.46	Strada Sebesului
142	142	28.97	Strada Sebesului
143	143	10.53	Strada Sebesului
144	144	4.49	Strada Sebesului
145	145	6.05	Strada Sebesului

<b>Nr. crt</b>	<b>ID</b>	<b>Suprafata</b>	<b>Amplasament</b>
146	146	8.58	Strada Sebesului
147	147	15.66	Strada Sebesului
148	148	16.28	Strada Sebesului
149	149	12.70	Strada Sebesului
150	150	10.97	Strada Sebesului
151	151	3.92	Strada Sebesului
152	152	6.98	Strada Sebesului
153	153	10.60	Strada Sebesului
154	154	29.42	Strada Sebesului
155	155	16.47	Strada Sebesului
156	156	15.42	Strada Sebesului
157	157	12.03	Strada Sebesului
158	158	13.39	Strada Sebesului
159	159	26.81	Strada Sebesului
160	160	4.77	Strada Sebesului
161	161	8.78	Strada Sebesului
162	162	9.47	Strada Sebesului
163	163	8.76	Strada Sebesului
164	164	17.61	Strada Sebesului
165	165	7.98	Strada Sebesului
166	166	10.69	Strada Sebesului
167	167	6.21	Strada Sebesului
168	168	3.52	Strada Sebesului
169	169	22.34	Strada Sebesului
170	170	7.55	Strada Sebesului
171	171	4.04	Strada Sebesului
172	172	10.73	Strada Sebesului
173	173	15.20	Strada Sebesului
174	174	26.51	Strada Sebesului
175	175	4.63	Strada Sebesului
176	176	2.72	Strada Sebesului
177	177	28.92	Strada Chisinau
178	178	14.69	Strada Chisinau
179	179	8.47	Strada Chisinau
180	180	17.90	Strada Chisinau
181	181	27.98	Strada Chisinau
182	182	20.09	Strada Chisinau

<b>Nr. crt</b>	<b>ID</b>	<b>Suprafata</b>	<b>Amplasament</b>
183	183	14.83	Strada Chisinau
184	184	15.95	Strada Chisinau
185	185	1.82	Strada Chisinau
186	186	3.42	Strada Chisinau
187	187	7.21	Strada Chisinau
188	188	12.76	Strada Chisinau
189	189	10.41	Strada Chisinau
190	190	32.91	Strada Chisinau
191	191	34.92	Strada Chisinau
192	192	16.69	Strada Chisinau
193	193	12.85	Strada Chisinau
194	194	25.05	Strada Chisinau
195	195	31.79	Strada Chisinau
196	196	15.07	Strada Chisinau
197	197	33.28	Strada Chisinau
198	198	2.18	Strada Chisinau
199	199	2.07	Strada Chisinau
200	200	1.60	Strada Chisinau
201	201	14.09	Strada Chisinau
202	202	8.16	Strada Chisinau
203	203	18.31	Strada Chisinau
204	204	15.99	Strada Chisinau
205	205	15.29	Strada Chisinau
206	206	26.68	Strada Chisinau
207	207	16.82	Strada Chisinau
208	208	32.13	Strada Chisinau
209	209	8.74	Strada Chisinau
210	210	13.50	Strada Chisinau
211	211	39.35	Strada Chisinau
212	212	25.85	Strada Chisinau
213	213	27.44	Strada Chisinau
214	214	36.47	Strada Chisinau
215	215	4.75	Strada Chisinau
216	216	36.50	Strada Chisinau
217	217	23.12	Strada Chisinau
218	218	13.57	Strada Chisinau
219	219	37.95	Strada Chisinau

<b>Nr. crt</b>	<b>ID</b>	<b>Suprafata</b>	<b>Amplasament</b>
220	220	33.69	Strada Chisinau
221	221	11.02	Strada Chisinau
222	222	31.85	Strada Chisinau
223	223	5.26	Strada Chisinau
224	224	18.41	Strada Chisinau
225	225	31.03	Strada Chisinau
226	226	30.61	Strada Chisinau
227	227	30.96	Strada Chisinau
228	228	26.71	Strada Chisinau
229	229	44.92	Strada Chisinau
230	230	40.43	Strada Chisinau
231	231	45.76	Strada Chisinau
232	232	8.35	Strada Chisinau
233	233	24.20	Strada Chisinau
234	234	40.27	Strada Chisinau
235	235	28.84	Strada Chisinau
236	236	5.57	Strada Chisinau
237	237	42.98	Strada Chisinau
238	238	38.12	Strada Chisinau
239	239	27.18	Strada Chisinau
240	240	68.69	Strada Chisinau
241	241	28.29	Strada Chisinau
242	242	23.20	Strada Chisinau
243	243	10.98	Strada Chisinau
244	244	45.63	Strada Chisinau
245	245	14.26	Strada Chisinau
246	246	16.51	Strada Chisinau
247	247	17.09	Strada Chisinau
248	248	10.91	Strada Chisinau
249	249	16.29	Strada Chisinau
250	250	7.52	Strada Chisinau
251	251	10.34	Strada Chisinau
252	252	8.59	Strada Chisinau
253	253	20.74	Strada Chisinau
254	254	7.79	Strada Chisinau
255	255	22.71	Strada Chisinau
256	256	15.31	Strada Chisinau

<b>Nr. crt</b>	<b>ID</b>	<b>Suprafata</b>	<b>Amplasament</b>
257	257	15.80	Strada Chisinau
258	258	16.36	Strada Chisinau
259	259	19.04	Strada Chisinau
260	260	25.28	Strada Chisinau
261	261	14.95	Strada Chisinau
262	262	10.44	Strada Chisinau
263	263	9.46	Strada Chisinau
264	264	17.96	Strada Chisinau
265	265	13.67	Strada Chisinau
266	266	9.13	Strada Chisinau
267	267	12.60	Strada Chisinau
268	268	11.90	Strada Chisinau
269	269	8.96	Strada Chisinau
270	270	38.65	Strada Chisinau
271	271	11.59	Strada Chisinau
272	272	18.37	Strada Chisinau
273	273	16.99	Strada Gheorghe Constantinescu
274	274	20.77	Strada Gheorghe Constantinescu
275	275	12.57	Strada Gheorghe Constantinescu
276	276	14.07	Strada Gheorghe Constantinescu
277	277	23.60	Strada Gheorghe Constantinescu
278	278	4.39	Strada Gheorghe Constantinescu
279	279	19.13	Strada Gheorghe Constantinescu
280	280	22.89	Strada Gheorghe Constantinescu
281	281	19.37	Strada Gheorghe Constantinescu
282	282	8.32	Strada Gheorghe Constantinescu
283	283	23.82	Strada Gheorghe Constantinescu
284	284	22.39	Strada Gheorghe Constantinescu
285	285	20.16	Strada Gheorghe Constantinescu
286	286	5.11	Strada Gheorghe Constantinescu
287	287	18.60	Strada Gheorghe Constantinescu
288	288	3.34	Strada Gheorghe Constantinescu
289	289	9.98	Strada Gheorghe Constantinescu
290	290	1.50	Strada Gheorghe Constantinescu
291	291	11.04	Strada Gheorghe Constantinescu
292	292	14.62	Strada Gheorghe Constantinescu
293	293	12.22	Strada Gheorghe Constantinescu

<b>Nr. crt</b>	<b>ID</b>	<b>Suprafata</b>	<b>Amplasament</b>
294	294	13.72	Strada Gheorghe Constantinescu
295	295	3.50	Strada Gheorghe Constantinescu
296	296	1.99	Strada Gheorghe Constantinescu
297	297	6.90	Strada Gheorghe Constantinescu
298	298	4.97	Strada Gheorghe Constantinescu
299	299	7.41	Strada Gheorghe Constantinescu
300	300	5.97	Strada Gheorghe Constantinescu
301	301	1.60	Strada Gheorghe Constantinescu
302	302	5.63	Strada Gheorghe Constantinescu
303	303	3.56	Strada Gheorghe Constantinescu
304	304	8.55	Strada Gheorghe Constantinescu
305	305	9.08	Strada Gheorghe Constantinescu
306	306	2.43	Strada Gheorghe Constantinescu
307	307	17.00	Strada Gheorghe Constantinescu
308	308	14.13	Strada Gheorghe Constantinescu
309	309	24.01	Strada Gheorghe Constantinescu
310	310	15.99	Strada Gheorghe Constantinescu
311	311	8.03	Strada Gheorghe Constantinescu
312	312	6.68	Strada Gheorghe Constantinescu
313	313	27.23	Strada Gheorghe Constantinescu
314	314	3.59	Strada Gheorghe Constantinescu
315	315	22.31	Strada Gheorghe Constantinescu
316	316	74.05	Strada Gheorghe Constantinescu
317	317	31.14	Strada Gheorghe Constantinescu
318	318	53.50	Strada Gheorghe Constantinescu
319	319	18.48	Strada Gheorghe Constantinescu
320	320	5.70	Strada Gheorghe Constantinescu
321	321	41.12	Strada Gheorghe Constantinescu
322	322	21.17	Strada Gheorghe Constantinescu
323	323	20.32	Strada Gheorghe Constantinescu
324	324	3.05	Strada Gheorghe Constantinescu
325	325	20.86	Strada Gheorghe Constantinescu
326	326	23.11	Strada Gheorghe Constantinescu
327	327	4.63	Strada Castanului
328	328	2.27	Strada Castanului
329	329	6.96	Strada Castanului
330	330	7.15	Strada Castanului



<b>Nr. crt</b>	<b>ID</b>	<b>Suprafata</b>	<b>Amplasament</b>
331	331	8.03	Strada Castanului
332	332	11.29	Strada Castanului
333	333	10.39	Strada Castanului
334	334	4.20	Strada Castanului
335	335	8.48	Strada Castanului
336	336	17.05	Strada Castanului
337	337	2.26	Strada Castanului
338	338	6.86	Strada Castanului
339	339	2.52	Strada Simion Barnutiu
340	340	1.97	Strada Simion Barnutiu
341	341	1.98	Strada Simion Barnutiu
342	342	3.56	Strada Simion Barnutiu
343	343	2.42	Strada Simion Barnutiu
344	344	9.37	Strada Simion Barnutiu
345	345	8.99	Strada Simion Barnutiu
346	346	4.62	Strada Simion Barnutiu
347	347	6.94	Strada Simion Barnutiu
348	348	8.37	Strada Simion Barnutiu
349	349	8.67	Strada Simion Barnutiu
350	350	1.52	Strada Simion Barnutiu
351	351	3.48	Strada Simion Barnutiu
352	352	4.71	Strada Simion Barnutiu
353	353	3.64	Strada Simion Barnutiu
354	354	3.68	Strada Simion Barnutiu
355	355	12.50	Strada Simion Barnutiu
356	356	10.77	Strada Simion Barnutiu
357	357	13.59	Strada Simion Barnutiu
358	358	1.03	Strada Simion Barnutiu
359	359	1.85	Strada Simion Barnutiu
360	360	4.90	Strada Simion Barnutiu
361	361	4.91	Strada Simion Barnutiu
362	362	3.40	Strada Simion Barnutiu
363	363	2.57	Strada Simion Barnutiu
364	364	2.20	Strada Simion Barnutiu
365	365	2.04	Strada Comunarzi
366	366	7.82	Strada Comunarzi
367	367	7.63	Strada Comunarzi

<b>Nr. crt</b>	<b>ID</b>	<b>Suprafata</b>	<b>Amplasament</b>
368	368	2.66	Strada Comunarzi
369	369	18.44	Strada Comunarzi
370	370	15.66	Strada Comunarzi
371	371	7.90	Strada Comunarzi
372	372	4.22	Strada Comunarzi
373	373	52.09	Strada Comunarzi
374	374	4.38	Strada Comunarzi
375	375	1.99	Strada Comunarzi
376	376	4.08	Strada Comunarzi
377	377	4.65	Strada Comunarzi
378	378	6.00	Strada Comunarzi
379	379	6.43	Strada Comunarzi
380	380	4.50	Strada Comunarzi
381	381	4.23	Strada Comunarzi
382	382	6.90	Strada Comunarzi
383	383	7.26	Strada Comunarzi
384	384	2.43	Strada Comunarzi
385	385	1.34	Strada Comunarzi
386	386	2.19	Strada Comunarzi
387	387	1.87	Strada Comunarzi
388	388	1.91	Strada Comunarzi
389	389	10.23	Strada Comunarzi
390	390	17.86	Strada Comunarzi
391	391	1.17	Strada Comunarzi
392	392	1.68	Strada Comunarzi
393	393	15.68	Strada Comunarzi
394	394	9.06	Strada Comunarzi
395	395	14.91	Strada Comunarzi
396	396	3.90	Strada Comunarzi
397	397	2.90	Strada Comunarzi
398	398	0.98	Strada Comunarzi
399	399	8.32	Strada Comunarzi
400	400	2.87	Strada Comunarzi
401	401	4.90	Strada Comunarzi
402	402	11.33	Strada Comunarzi
403	403	6.38	Strada Comunarzi
404	404	32.29	Strada Comunarzi

<b>Nr. crt</b>	<b>ID</b>	<b>Suprafata</b>	<b>Amplasament</b>
405	405	3.64	Strada Pictor Ion Andreescu
406	406	1.52	Strada Pictor Ion Andreescu
407	407	16.22	Strada Pictor Ion Andreescu
408	408	24.62	Strada Pictor Ion Andreescu
409	409	2.77	Strada Pictor Ion Andreescu
410	410	4.51	Strada Pictor Ion Andreescu
411	411	4.16	Strada Pictor Ion Andreescu
412	412	5.56	Strada Pictor Ion Andreescu
413	413	7.16	Strada Pictor Ion Andreescu
414	414	3.40	Strada Pictor Ion Andreescu
415	415	1.18	Strada Pictor Ion Andreescu
416	416	1.02	Strada Pictor Ion Andreescu
417	417	2.23	Strada Pictor Ion Andreescu
418	418	7.63	Strada Pictor Ion Andreescu
419	419	3.13	Strada Pictor Ion Andreescu
420	420	3.07	Strada Pictor Ion Andreescu
421	421	10.34	Strada Pictor Ion Andreescu
422	422	16.48	Strada Pictor Ion Andreescu
423	423	9.31	Strada Pictor Ion Andreescu
424	424	5.66	Strada Pictor Ion Andreescu
425	425	3.70	Strada Pictor Ion Andreescu
426	426	5.23	Strada Pictor Ion Andreescu
427	427	6.56	Strada Pictor Ion Andreescu
428	428	2.99	Strada Pictor Ion Andreescu
429	429	4.19	Strada Pictor Ion Andreescu
430	430	2.96	Strada Pictor Ion Andreescu
431	431	57.21	Strada Pictor Ion Andreescu
432	432	27.62	Strada Pictor Ion Andreescu
433	433	7.57	Strada Pictor Ion Andreescu
434	434	6.82	Strada Pictor Ion Andreescu
435	435	9.03	Strada Pictor Ion Andreescu
436	436	6.48	Strada Pictor Ion Andreescu
437	437	8.07	Strada Pictor Ion Andreescu
438	438	15.24	Strada Pictor Ion Andreescu
439	439	6.54	Strada Pictor Ion Andreescu
440	440	28.52	Strada Pictor Ion Andreescu
441	441	9.93	Strada Pictor Ion Andreescu

<b>Nr. crt</b>	<b>ID</b>	<b>Suprafata</b>	<b>Amplasament</b>
442	442	4.50	Strada Pictor Ion Andreescu
443	443	10.03	Strada Pictor Ion Andreescu
444	444	1.85	Strada Pictor Ion Andreescu
445	445	2.19	Strada Pictor Ion Andreescu
446	446	12.50	Strada Pictor Ion Andreescu
447	447	20.85	Strada Pictor Ion Andreescu
448	448	3.33	Strada Pictor Ion Andreescu
449	449	7.92	Strada Pictor Ion Andreescu
450	450	8.82	Strada Pictor Ion Andreescu
451	451	7.41	Strada Pictor Ion Andreescu
452	452	4.44	Strada Pictor Ion Andreescu
453	453	29.73	Strada Pictor Ion Andreescu
454	454	10.10	Strada Pictor Ion Andreescu
455	455	35.89	Strada Pictor Ion Andreescu
456	456	43.43	Strada Pictor Ion Andreescu
457	457	5.25	Strada Pictor Ion Andreescu
458	458	2.05	Strada Pictor Ion Andreescu
459	459	5.41	Strada Pictor Ion Andreescu
460	460	12.21	Strada Pictor Ion Andreescu
461	461	8.42	Strada Pictor Ion Andreescu
462	462	5.22	Strada Pictor Ion Andreescu
463	463	7.68	Strada Pictor Ion Andreescu
464	464	3.57	Strada Pictor Ion Andreescu
465	465	4.36	Strada Pictor Ion Andreescu
466	466	10.91	Strada Pictor Ion Andreescu
467	467	6.28	Strada Pictor Ion Andreescu
468	468	12.21	Strada Pictor Ion Andreescu
469	469	12.02	Strada Pictor Ion Andreescu
470	470	11.02	Strada Pictor Ion Andreescu
471	471	3.02	Strada Pictor Ion Andreescu
472	472	2.19	Strada Pictor Ion Andreescu
473	473	15.88	Strada Pictor Ion Andreescu
474	474	3.47	Strada Pictor Ion Andreescu
475	475	5.30	Strada Pictor Ion Andreescu
476	476	11.10	Strada Pictor Ion Andreescu
477	477	28.67	Strada Pictor Ion Andreescu
478	478	37.46	Strada Pictor Ion Andreescu

<b>Nr. crt</b>	<b>ID</b>	<b>Suprafata</b>	<b>Amplasament</b>
479	479	34.71	Strada Pictor Ion Andreescu
480	480	6.72	Strada Pictor Ion Andreescu
481	481	1.98	Strada Pictor Ion Andreescu
482	482	24.31	Strada Pictor Ion Andreescu
483	483	25.45	Strada Pictor Ion Andreescu
484	484	5.40	Strada Pictor Ion Andreescu
485	485	31.41	Strada Pictor Ion Andreescu
486	486	5.17	Strada Pictor Ion Andreescu
487	487	10.74	Strada Pictor Ion Andreescu
488	488	2.70	Strada Pictor Ion Andreescu
489	489	17.33	Strada Pictor Ion Andreescu
490	490	9.89	Strada Pictor Ion Andreescu
491	491	3.66	Strada Pictor Ion Andreescu
492	492	1.99	Strada Pictor Ion Andreescu
493	493	16.85	Strada Pictor Ion Andreescu
494	494	8.43	Strada Pictor Ion Andreescu
495	495	9.15	Strada Pictor Ion Andreescu
496	496	12.59	Strada Pictor Ion Andreescu
497	497	2.80	Strada Pictor Ion Andreescu
498	498	9.56	Strada Pictor Ion Andreescu
499	499	7.34	Strada Pictor Ion Andreescu
500	500	4.13	Strada Pictor Ion Andreescu
501	501	2.01	Strada Pictor Ion Andreescu
502	502	6.66	Strada Pictor Ion Andreescu
503	503	2.45	Strada Pictor Ion Andreescu
504	504	1.06	Strada Pictor Ion Andreescu
505	505	6.38	Strada Pictor Ion Andreescu
506	506	3.63	Strada Pictor Ion Andreescu
507	507	8.94	Strada Pictor Ion Andreescu
508	508	3.98	Strada Pictor Ion Andreescu
509	509	5.51	Strada Pictor Ion Andreescu
510	510	4.06	Strada Pictor Ion Andreescu
511	511	5.49	Strada Pictor Ion Andreescu
512	512	5.65	Strada Pictor Ion Andreescu
513	513	6.97	Strada Pictor Ion Andreescu
514	514	6.79	Strada Pictor Ion Andreescu
515	515	4.94	Strada Pictor Ion Andreescu

<b>Nr. crt</b>	<b>ID</b>	<b>Suprafata</b>	<b>Amplasament</b>
516	516	6.12	Strada Pictor Ion Andreescu
517	517	4.88	Strada Pictor Ion Andreescu
518	518	4.39	Strada Pictor Ion Andreescu
519	519	2.69	Strada Pictor Ion Andreescu
520	520	27.74	Strada Pictor Ion Andreescu
521	521	32.18	Strada Pictor Ion Andreescu
522	522	26.19	Strada Pictor Ion Andreescu
523	523	12.20	Strada Pictor Ion Andreescu
524	524	3.88	Strada Pictor Ion Andreescu
525	525	3.59	Strada Pictor Ion Andreescu
526	526	16.16	Strada Pictor Ion Andreescu
527	527	4.81	Strada Pictor Ion Andreescu
528	528	6.48	Strada Pictor Ion Andreescu
529	529	2.91	Strada Pictor Ion Andreescu
530	530	13.13	Strada Pictor Ion Andreescu
531	531	15.17	Strada Pictor Ion Andreescu
532	532	13.84	Strada Pictor Ion Andreescu
533	533	2.83	Strada Pictor Ion Andreescu
534	534	12.64	Strada Pictor Ion Andreescu
535	535	4.37	Strada Pictor Ion Andreescu
536	536	8.12	Strada Pictor Ion Andreescu
537	537	1.79	Strada Pictor Ion Andreescu
538	538	8.85	Strada Pictor Ion Andreescu
539	539	14.20	Strada Pictor Ion Andreescu
540	540	2.70	Strada Pictor Ion Andreescu
541	541	2.51	Strada Pictor Ion Andreescu
542	542	7.39	Strada Pictor Ion Andreescu
543	543	6.92	Strada Pictor Ion Andreescu
544	544	9.91	Strada Pictor Ion Andreescu
545	545	18.72	Strada Pictor Ion Andreescu
546	546	4.88	Strada Pictor Ion Andreescu
547	547	1.82	Strada Cernauti
548	548	2.73	Strada Cernauti
549	549	10.15	Strada Cernauti
550	550	4.89	Strada Cernauti
551	551	6.42	Strada Cernauti
552	552	7.19	Strada Cernauti

<b>Nr. crt</b>	<b>ID</b>	<b>Suprafata</b>	<b>Amplasament</b>
553	553	5.08	Strada Cernauti
554	554	5.04	Strada Cernauti
555	555	9.80	Strada Cernauti
556	556	11.35	Strada Cernauti
557	557	2.48	Strada Cernauti
558	558	12.51	Strada Cernauti
559	559	7.94	Strada Cernauti
560	560	1.33	Strada Cernauti
561	561	5.40	Strada Cernauti
562	562	7.54	Strada Cernauti
563	563	3.08	Strada Cernauti
564	564	20.33	Strada Cernauti
565	565	7.49	Strada Cernauti
566	566	17.83	Strada Cernauti
567	567	22.59	Strada Cernauti
568	568	9.49	Strada Cernauti
569	569	7.28	Strada Cernauti
570	570	10.75	Strada Cernauti
571	571	9.68	Strada Cernauti
572	572	3.00	Strada Cernauti
573	573	13.54	Strada Cernauti
574	574	9.26	Strada Cernauti
575	575	7.34	Strada Cernauti
576	576	5.57	Strada Cernauti
577	577	2.68	Strada Cernauti
578	578	7.92	Strada Cernauti
579	579	6.46	Strada Cernauti
580	580	10.73	Strada Cernauti
581	581	5.39	Strada Cernauti
582	582	8.45	Strada Cernauti
583	583	3.58	Strada Cernauti
584	584	11.61	Strada Cernauti
585	585	13.14	Strada Cernauti
586	586	4.33	Strada Cernauti
587	587	6.49	Strada Cernauti
588	588	7.33	Strada Cernauti
589	589	9.68	Strada Cernauti

<b>Nr. crt</b>	<b>ID</b>	<b>Suprafata</b>	<b>Amplasament</b>
590	590	10.89	Strada Cernauti
591	591	11.28	Strada Cernauti
592	592	13.46	Strada Cernauti
593	593	5.66	Strada Cernauti
594	594	4.76	Strada Cernauti
595	595	6.49	Strada Cernauti
596	596	2.94	Strada Cernauti
597	597	35.14	Strada Cernauti
598	598	31.94	Strada Cernauti
599	599	22.83	Strada Cernauti
600	600	30.33	Strada Cernauti
601	601	21.91	Strada Cernauti
602	602	14.20	Strada Cernauti
603	603	16.68	Strada Cernauti
604	604	9.19	Strada Cernauti
605	605	13.53	Strada Cernauti
606	606	6.23	Strada Cernauti
607	607	4.86	Strada Cernauti
608	608	4.83	Strada Cernauti
609	609	4.35	Strada Cernauti
610	610	11.44	Strada Cernauti
611	611	14.88	Strada Cernauti
612	612	4.18	Strada Cernauti
613	613	13.50	Strada Cernauti
614	614	6.96	Strada Cernauti
615	615	31.71	Strada Cernauti
616	616	9.33	Strada Cernauti
617	617	10.16	Strada Cernauti
618	618	20.41	Strada Cernauti
619	619	2.85	Strada Cernauti
620	620	7.68	Strada Cernauti
621	621	2.81	Strada Cernauti
622	622	10.03	Strada Cernauti
623	623	27.30	Strada Cernauti
624	624	91.58	Strada Cernauti
625	625	9.85	Strada Cernauti
626	626	35.14	Strada Cernauti



<b>Nr. crt</b>	<b>ID</b>	<b>Suprafata</b>	<b>Amplasament</b>
627	627	29.45	Strada Cernauti
628	628	10.87	Strada Cernauti
629	629	10.93	Strada Cernauti
630	630	4.42	Strada Cernauti
631	631	3.75	Strada Cernauti
632	632	7.73	Strada Cernauti
633	633	19.21	Strada Cernauti
634	634	8.65	Strada Cernauti
635	635	3.87	Strada Cernauti
636	636	6.32	Strada Cernauti
637	637	4.48	Strada Cernauti
638	638	8.12	Strada Cernauti
639	639	2.41	Strada Cernauti
640	640	5.16	Strada Cernauti
641	641	19.70	Strada Cernauti
642	642	5.93	Strada Cernauti
643	643	5.41	Strada Cernauti
644	644	16.02	Strada Cernauti
645	645	6.76	Strada Cernauti
646	646	20.50	Strada Cernauti
647	647	16.69	Strada Cernauti
648	648	17.44	Strada Cernauti
649	649	8.59	Strada Cernauti
650	650	41.93	Strada Cernauti
651	651	17.69	Strada Cernauti
652	652	22.76	Strada Cernauti
653	653	18.03	Strada Cernauti
654	654	22.88	Strada Cernauti
655	655	7.18	Strada Cernauti
656	656	7.59	Strada Cernauti
657	657	5.05	Strada Cernauti
658	658	2.74	Strada Cernauti
659	659	14.04	Strada Cernauti
660	660	1.63	Strada Cernauti
661	661	11.95	Strada Cernauti
662	662	5.05	Strada Cernauti
663	663	4.05	Strada Cernauti

Nr. crt	ID	Suprafata	Amplasament
664	664	8.66	Strada Cernauti
665	665	12.40	Strada Cernauti
666	666	20.23	Strada Cernauti
667	667	1.81	Strada Cernauti
668	668	2.65	Strada Cernauti
669	669	8.08	Strada Cernauti
670	670	7.51	Strada Cernauti
671	671	2.32	Strada Cernauti
672	672	5.69	Strada Cernauti
673	673	12.83	Strada Cernauti
674	674	12.71	Strada Cernauti
675	675	10.14	Strada Cernauti
676	676	11.68	Strada Cernauti
677	677	4.84	Strada Cernauti
678	678	11.50	Strada Cernauti
679	679	2.65	Strada Cernauti
680	680	7.62	Strada Cernauti
681	681	13.79	Strada Cernauti
682	682	7.30	Strada Cernauti
683	683	5.75	Strada Cernauti
684	684	24.10	Strada Cernauti
685	685	20.16	Strada Cernauti
686	686	15.35	Strada Cernauti
687	687	15.63	Strada Cernauti
688	688	42.25	Strada Cernauti
689	689	4.78	Strada Cernauti
690	690	6.66	Strada Cernauti
691	691	2.81	Strada Cernauti
692	692	23.02	Strada Cernauti
693	693	28.69	Strada Cernauti
694	694	5.99	Strada Cernauti
695	695	5.46	Strada Cernauti
696	696	4.96	Strada Cernauti
697	697	17.88	Strada Cernauti
698	698	11.94	Strada Cernauti
699	699	12.72	Strada Cernauti
700	700	2.46	Strada Cernauti

<b>Nr. crt</b>	<b>ID</b>	<b>Suprafata</b>	<b>Amplasament</b>
701	701	7.94	Strada Cernauti
702	702	6.61	Strada Cernauti
703	703	8.94	Strada Cernauti
704	704	11.43	Strada Cernauti
705	705	21.73	Strada Cernauti
706	706	5.15	Strada Cernauti
707	707	11.29	Strada Cernauti
708	708	17.66	Strada Cernauti
709	709	20.58	Strada Cernauti
710	710	12.08	Strada Cernauti
711	711	1.73	Strada Cernauti
712	712	18.58	Strada Enachita Vacarescu
713	713	5.20	Strada Enachita Vacarescu
714	714	0.88	Strada Enachita Vacarescu
715	715	2.90	Strada Enachita Vacarescu
716	716	2.78	Strada Enachita Vacarescu
717	717	1.91	Strada Enachita Vacarescu
718	718	1.62	Strada Enachita Vacarescu
719	719	4.51	Strada Enachita Vacarescu
720	720	1.69	Strada Enachita Vacarescu
721	721	3.33	Strada Enachita Vacarescu
722	722	1.16	Strada Enachita Vacarescu
723	723	2.31	Strada Enachita Vacarescu
724	724	2.13	Strada Enachita Vacarescu
725	725	3.13	Strada Enachita Vacarescu
726	726	2.16	Strada Enachita Vacarescu
727	727	2.65	Strada Enachita Vacarescu
728	728	3.52	Strada Enachita Vacarescu
729	729	1.42	Strada Enachita Vacarescu
730	730	4.51	Strada Enachita Vacarescu
731	731	1.59	Strada Enachita Vacarescu
732	732	4.62	Strada Enachita Vacarescu
733	733	3.93	Strada Enachita Vacarescu
734	734	6.05	Strada Enachita Vacarescu
735	735	11.54	Strada Enachita Vacarescu
736	736	28.41	Strada Enachita Vacarescu
737	737	15.09	Strada Enachita Vacarescu

<b>Nr. crt</b>	<b>ID</b>	<b>Suprafata</b>	<b>Amplasament</b>
738	738	1.91	Strada Enachita Vacarescu
739	739	16.62	Strada Enachita Vacarescu
740	740	3.67	Strada Enachita Vacarescu
741	741	7.93	Strada Enachita Vacarescu
742	742	3.02	Strada Enachita Vacarescu
743	743	2.56	Strada Enachita Vacarescu
744	744	5.43	Strada Enachita Vacarescu
745	745	2.23	Strada Enachita Vacarescu
746	746	2.29	Strada Enachita Vacarescu
747	747	2.08	Strada Enachita Vacarescu
748	748	5.61	Strada Enachita Vacarescu
749	749	12.73	Strada Enachita Vacarescu
750	750	5.07	Strada Enachita Vacarescu
751	751	2.75	Strada Enachita Vacarescu
752	752	5.45	Strada Enachita Vacarescu
753	753	5.08	Strada Enachita Vacarescu
754	754	2.04	Strada Enachita Vacarescu
755	755	4.58	Strada Enachita Vacarescu
756	756	6.97	Strada Enachita Vacarescu
757	757	2.45	Strada Enachita Vacarescu
758	758	1.35	Strada Enachita Vacarescu
759	759	4.95	Strada Enachita Vacarescu
760	760	14.85	Strada Enachita Vacarescu
761	761	8.12	Strada Enachita Vacarescu
762	762	2.49	Strada Enachita Vacarescu
763	763	16.26	Strada Enachita Vacarescu
764	764	12.23	Strada Enachita Vacarescu
765	765	2.12	Strada Enachita Vacarescu
766	766	4.68	Strada Enachita Vacarescu
767	767	8.43	Strada Enachita Vacarescu
768	768	20.03	Strada Enachita Vacarescu
769	769	3.59	Strada Enachita Vacarescu
770	770	1.74	Strada Enachita Vacarescu
771	771	9.13	Strada Enachita Vacarescu
772	772	3.77	Strada Enachita Vacarescu
773	773	3.83	Strada Enachita Vacarescu
774	774	9.06	Strada Enachita Vacarescu

<b>Nr. crt</b>	<b>ID</b>	<b>Suprafata</b>	<b>Amplasament</b>
775	775	8.75	Strada Enachita Vacarescu
776	776	2.84	Strada Enachita Vacarescu
777	777	2.79	Strada Enachita Vacarescu
778	778	1.74	Strada Enachita Vacarescu
779	779	7.84	Strada Enachita Vacarescu
780	780	4.16	Strada Enachita Vacarescu
781	781	5.67	Strada Enachita Vacarescu
782	782	4.57	Strada Enachita Vacarescu
783	783	3.76	Strada Enachita Vacarescu
784	784	3.52	Strada Enachita Vacarescu
785	785	11.53	Strada Enachita Vacarescu
786	786	4.61	Strada Enachita Vacarescu
787	787	17.31	Strada Enachita Vacarescu
788	788	6.57	Strada Enachita Vacarescu
789	789	2.47	Strada Enachita Vacarescu
790	790	6.50	Strada Enachita Vacarescu
791	791	8.74	Strada Enachita Vacarescu
792	792	1.90	Strada Enachita Vacarescu
793	793	1.78	Strada Enachita Vacarescu
794	794	9.37	Strada Enachita Vacarescu
795	795	3.88	Strada Enachita Vacarescu
796	796	6.87	Strada Enachita Vacarescu
797	797	4.60	Strada Enachita Vacarescu
798	798	13.47	Strada Enachita Vacarescu
799	799	23.96	Strada Enachita Vacarescu
800	800	12.79	Strada Enachita Vacarescu
801	801	38.10	Strada Enachita Vacarescu
802	802	16.34	Strada Enachita Vacarescu
803	803	9.60	Strada Enachita Vacarescu
804	804	11.37	Strada Enachita Vacarescu
805	805	6.19	Strada Enachita Vacarescu
806	806	21.92	Strada Enachita Vacarescu
807	807	6.31	Strada Enachita Vacarescu
808	808	3.05	Strada Enachita Vacarescu
809	809	5.22	Strada Enachita Vacarescu
810	810	4.93	Strada Enachita Vacarescu
811	811	13.38	Strada Enachita Vacarescu

<b>Nr. crt</b>	<b>ID</b>	<b>Suprafata</b>	<b>Amplasament</b>
812	812	3.52	Strada Enachita Vacarescu
813	813	3.50	Strada Enachita Vacarescu
814	814	4.22	Strada Enachita Vacarescu
815	815	4.38	Strada Enachita Vacarescu
816	816	0.87	Strada Enachita Vacarescu
817	817	4.07	Strada Enachita Vacarescu
818	818	9.72	Strada Enachita Vacarescu
819	819	7.97	Strada Enachita Vacarescu
820	820	7.98	Strada Enachita Vacarescu
821	821	8.17	Strada Enachita Vacarescu
822	822	12.41	Strada Enachita Vacarescu
823	823	6.89	Strada Enachita Vacarescu
824	824	11.68	Strada Enachita Vacarescu
825	825	10.83	Strada Enachita Vacarescu
826	826	9.87	Strada Enachita Vacarescu
827	827	2.87	Strada Enachita Vacarescu
828	828	6.58	Strada Enachita Vacarescu
829	829	7.74	Strada Enachita Vacarescu
830	830	9.36	Strada Enachita Vacarescu
831	831	8.51	Strada Enachita Vacarescu
832	832	2.38	Strada Enachita Vacarescu
833	833	2.12	Strada Enachita Vacarescu
834	834	2.54	Strada Enachita Vacarescu
835	835	19.47	Strada Enachita Vacarescu
836	836	27.05	Strada Enachita Vacarescu
837	837	2.32	Strada Enachita Vacarescu
838	838	6.85	Strada Enachita Vacarescu
839	839	6.83	Strada Enachita Vacarescu
840	840	28.29	Strada Enachita Vacarescu
841	841	11.74	Strada Enachita Vacarescu
842	842	6.07	Strada Enachita Vacarescu
843	843	17.96	Strada Enachita Vacarescu
844	844	6.78	Strada Enachita Vacarescu
845	845	1.57	Strada Enachita Vacarescu
846	846	5.60	Strada Enachita Vacarescu
847	847	7.19	Strada Enachita Vacarescu
848	848	9.46	Strada Enachita Vacarescu

<b>Nr. crt</b>	<b>ID</b>	<b>Suprafata</b>	<b>Amplasament</b>
849	849	4.40	Strada Enachita Vacarescu
850	850	2.12	Strada Enachita Vacarescu
851	851	3.43	Strada Enachita Vacarescu
852	852	18.27	Strada Enachita Vacarescu
853	853	24.43	Strada Enachita Vacarescu
854	854	4.67	Strada Enachita Vacarescu
855	855	5.56	Strada Enachita Vacarescu
856	856	32.19	Strada Enachita Vacarescu
857	857	7.31	Strada Enachita Vacarescu
858	858	4.99	Strada Enachita Vacarescu
859	859	16.62	Strada Alecu Russo
860	860	9.24	Strada Alecu Russo
861	861	19.06	Strada Alecu Russo
862	862	16.68	Strada Alecu Russo
863	863	21.75	Strada Alecu Russo
864	864	4.15	Strada Alecu Russo
865	865	7.05	Strada Alecu Russo
866	866	3.83	Strada Alecu Russo
867	867	8.00	Strada Alecu Russo
868	868	4.35	Strada Alecu Russo
869	869	4.24	Strada Alecu Russo
870	870	4.29	Strada Alecu Russo
871	871	7.06	Strada Alecu Russo
872	872	1.57	Strada Alecu Russo
873	873	6.80	Strada Alecu Russo
874	874	6.54	Strada Alecu Russo
875	875	3.13	Strada Alecu Russo
876	876	0.56	Strada Alecu Russo
877	877	0.90	Strada Alecu Russo
878	878	0.76	Strada Alecu Russo
879	879	2.91	Strada Alecu Russo
880	880	2.02	Strada Alecu Russo
881	881	3.02	Strada Alecu Russo
882	882	3.21	Strada Alecu Russo
883	883	3.42	Strada Alecu Russo
884	884	0.37	Strada Alecu Russo
885	885	0.44	Strada Alecu Russo

Nr. crt	ID	Suprafata	Amplasament
886	886	1.99	Strada Alecu Russo
887	887	3.46	Strada Alecu Russo
888	888	2.77	Strada Alecu Russo
889	889	9.58	Strada Alecu Russo
890	890	15.19	Strada Alecu Russo
891	891	15.50	Strada Alecu Russo
892	892	2.43	Strada Alecu Russo
893	893	3.20	Strada Alecu Russo
894	894	4.68	Strada Alecu Russo
895	895	4.14	Strada Alecu Russo
896	896	5.64	Strada Alecu Russo
897	897	9.35	Strada Alecu Russo
898	898	8.86	Strada Alecu Russo
899	899	1.56	Strada Alecu Russo
900	900	2.93	Strada Alecu Russo
901	901	2.40	Strada Alecu Russo
902	902	2.91	Strada Alecu Russo
903	903	2.52	Strada Alecu Russo
904	904	7.29	Strada Alecu Russo
905	905	13.51	Strada Alecu Russo
906	906	6.18	Strada Alecu Russo
907	907	11.04	Strada Alecu Russo
908	908	16.07	Strada Alecu Russo
909	909	5.93	Strada Alecu Russo
910	910	44.78	Strada Alecu Russo
911	911	14.84	Strada Alecu Russo
912	912	42.66	Strada Alecu Russo
913	913	25.88	Strada Alecu Russo
914	914	16.27	Strada Alecu Russo
915	915	9.14	Strada Alecu Russo
916	916	5.64	Strada Alecu Russo
917	917	10.95	Strada Alecu Russo
918	918	22.18	Strada Alecu Russo
919	919	10.28	Strada Alecu Russo
920	920	9.26	Strada Alecu Russo
921	921	3.14	Strada Alecu Russo
922	922	9.50	Strada Alecu Russo



Nr. crt	ID	Suprafata	Amplasament
923	923	5.37	Strada Alecu Russo
924	924	8.83	Strada Alecu Russo
925	925	4.62	Strada Alecu Russo
926	926	3.49	Strada Alecu Russo
927	927	4.50	Strada Alecu Russo
928	928	8.10	Strada Alecu Russo
929	929	3.89	Strada Alecu Russo
930	930	4.16	Strada Alecu Russo
931	931	4.78	Strada Alecu Russo
932	932	2.71	Strada Alecu Russo
933	933	2.89	Strada Alecu Russo
934	934	42.92	Strada Alecu Russo
935	935	28.15	Strada Alecu Russo
936	936	6.07	Strada Alecu Russo
937	937	6.59	Strada Alecu Russo
938	938	27.43	Strada Alecu Russo
939	939	10.07	Strada Alecu Russo
940	940	6.36	Strada Alecu Russo
941	941	14.15	Strada Alecu Russo
942	942	2.37	Strada Alecu Russo
943	943	5.07	Strada Alecu Russo
944	944	3.08	Strada Alecu Russo
945	945	7.34	Strada Alecu Russo
946	946	13.08	Strada Alecu Russo
947	947	8.90	Strada Alecu Russo
948	948	2.59	Strada Alecu Russo
949	949	7.50	Strada Alecu Russo
950	950	9.44	Strada Alecu Russo
951	951	5.74	Strada Alecu Russo
952	952	4.56	Strada Alecu Russo
953	953	3.09	Strada Alecu Russo
954	954	4.08	Strada Alecu Russo
955	955	22.48	Strada Alecu Russo
956	956	13.01	Strada Alecu Russo
957	957	5.47	Strada Alecu Russo
958	958	43.48	Strada Alecu Russo
959	959	2.72	Strada Alecu Russo

<b>Nr. crt</b>	<b>ID</b>	<b>Suprafata</b>	<b>Amplasament</b>
960	960	7.05	Strada Alecu Russo
961	961	8.37	Strada Alecu Russo
962	962	8.27	Strada Alecu Russo
963	963	4.39	Strada Alecu Russo
964	964	2.22	Strada Alecu Russo
965	965	2.22	Strada Alecu Russo
966	966	17.14	Strada Alecu Russo
967	967	4.02	Strada Alecu Russo
968	968	1.65	Strada Alecu Russo
969	969	4.64	Strada Alecu Russo
970	970	3.19	Strada Alecu Russo
971	971	2.87	Strada Alecu Russo
972	972	8.10	Strada Alecu Russo
973	973	43.06	Strada Alecu Russo
974	974	33.77	Strada Alecu Russo
975	975	7.88	Strada Ion Calugaru
976	976	11.22	Strada Ion Calugaru
977	977	6.87	Strada Ion Calugaru
978	978	5.23	Strada Ion Calugaru
979	979	3.06	Strada Ion Calugaru
980	980	2.58	Strada Ion Calugaru
981	981	2.55	Strada Ion Calugaru
982	982	3.57	Strada Ion Calugaru
983	983	10.39	Strada Ion Calugaru
984	984	12.95	Strada Ion Calugaru
985	985	6.80	Strada Ion Calugaru
986	986	7.05	Strada Ion Calugaru
987	987	6.56	Strada Ion Calugaru
988	988	7.24	Strada Ion Calugaru
989	989	7.39	Strada Ion Calugaru
990	990	1.75	Strada Ion Calugaru
991	991	5.77	Strada Ion Calugaru
992	992	8.11	Strada Ion Calugaru
993	993	3.86	Strada Ion Calugaru
994	994	2.28	Strada Ion Calugaru
995	995	3.76	Strada Ion Calugaru
996	996	4.64	Strada Ion Calugaru

Nr. crt	ID	Suprafata	Amplasament
997	997	3.93	Strada Ion Calugaru
998	998	2.30	Strada Ion Calugaru
999	999	0.85	Strada Ion Calugaru
1000	1000	4.70	Strada Ion Calugaru
1001	1001	4.78	Strada Ion Calugaru
1002	1002	16.48	Strada Ion Calugaru
1003	1003	2.48	Strada Ion Calugaru
1004	1004	1.63	Strada Ion Calugaru
1005	1005	14.09	Strada Ion Calugaru
1006	1006	11.31	Strada Ion Calugaru
1007	1007	3.07	Strada Ion Calugaru
1008	1008	20.20	Strada Ion Calugaru
1009	1009	34.35	Strada Ion Calugaru
1010	1010	37.19	Strada Ion Calugaru
1011	1011	54.98	Strada Ion Calugaru
1012	1012	99.03	Zona blocuri Ansamblul Buzaului
1013	1013	14.37	Zona blocuri Ansamblul Buzaului
1014	1014	20.45	Zona blocuri Ansamblul Buzaului
1015	1015	31.71	Zona blocuri Ansamblul Buzaului
1016	1016	29.51	Zona blocuri Ansamblul Buzaului
1017	1017	15.29	Zona blocuri Ansamblul Buzaului
1018	1018	90.25	Zona blocuri Ansamblul Buzaului
1019	1019	29.03	Zona blocuri Ansamblul Buzaului
1020	1020	110.62	Zona blocuri Ansamblul Buzaului
1021	1021	215.43	Zona blocuri Ansamblul Buzaului
1022	1022	113.20	Zona blocuri Ansamblul Buzaului
1023	1023	40.26	Zona blocuri Ansamblul Buzaului
1024	1024	39.03	Zona blocuri Ansamblul Buzaului
1025	1025	102.24	Zona blocuri Ansamblul Buzaului
1026	1026	57.27	Zona blocuri Ansamblul Buzaului
1027	1027	134.36	Zona blocuri Ansamblul Buzaului
1028	1028	93.71	Zona blocuri Ansamblul Buzaului
1029	1029	43.60	Zona blocuri Ansamblul Buzaului
1030	1030	213.23	Zona blocuri Ansamblul Buzaului
1031	1031	200.45	Zona blocuri Ansamblul Buzaului
1032	1032	20.57	Zona blocuri Ansamblul Buzaului
1033	1033	56.76	Zona blocuri Ansamblul Buzaului

Nr. crt	ID	Suprafata	Amplasament
1034	1034	27.68	Zona blocuri Ansamblul Buzaului
1035	1035	85.72	Zona blocuri Ansamblul Buzaului
1036	1036	70.70	Zona blocuri Ansamblul Buzaului
1037	1037	18.29	Zona blocuri Ansamblul Buzaului
1038	1038	334.10	Zona blocuri Ansamblul Buzaului
1039	1039	57.72	Zona blocuri Ansamblul Buzaului
1040	1040	65.40	Zona blocuri Ansamblul Buzaului
1041	1041	19.66	Zona blocuri Ansamblul Buzaului
1042	1042	77.79	Zona blocuri Ansamblul Buzaului
1043	1043	28.64	Zona blocuri Ansamblul Buzaului
1044	1044	12.58	Zona blocuri Ansamblul Buzaului
1045	1045	7.69	Zona blocuri Ansamblul Buzaului
1046	1046	71.96	Zona blocuri Ansamblul Buzaului
1047	1047	217.67	Zona blocuri Ansamblul Buzaului
1048	1048	215.05	Zona blocuri Ansamblul Buzaului
1049	1049	43.84	Zona blocuri Ansamblul Buzaului
1050	1050	29.41	Zona blocuri Ansamblul Buzaului
1051	1051	31.73	Zona blocuri Ansamblul Buzaului
1052	1052	104.15	Zona blocuri Ansamblul Buzaului
1053	1053	124.30	Zona blocuri Ansamblul Buzaului
1054	1054	71.01	Zona blocuri Ansamblul Buzaului
1055	1055	14.39	Zona blocuri Ansamblul Buzaului
1056	1056	52.45	Zona blocuri Ansamblul Buzaului
1057	1057	32.92	Zona blocuri Ansamblul Buzaului
1058	1058	54.98	Zona blocuri Ansamblul Buzaului
1059	1059	34.54	Zona blocuri Ansamblul Buzaului
1060	1060	87.95	Zona blocuri Ansamblul Buzaului
1061	1061	20.30	Zona blocuri Ansamblul Buzaului
1062	1062	21.39	Zona blocuri Ansamblul Buzaului
1063	1063	18.06	Zona blocuri Ansamblul Buzaului
1064	1064	199.63	Zona blocuri Ansamblul Buzaului
1065	1065	45.00	Zona blocuri Ansamblul Buzaului
1066	1066	53.60	Zona blocuri Ansamblul Buzaului
1067	1067	64.32	Zona blocuri Ansamblul Buzaului
1068	1068	12.96	Zona blocuri Ansamblul Buzaului
1069	1069	16.18	Zona blocuri Ansamblul Buzaului
1070	1070	61.02	Zona blocuri Ansamblul Buzaului

Nr. crt	ID	Suprafata	Amplasament
1071	1071	184.68	Zona blocuri Ansamblul Buzaului
1072	1072	55.41	Zona blocuri Ansamblul Buzaului
1073	1073	95.40	Zona blocuri Ansamblul Buzaului
1074	1074	25.32	Zona blocuri Ansamblul Buzaului
1075	1075	140.46	Zona blocuri Ansamblul Buzaului
1076	1076	206.62	Zona blocuri Ansamblul Buzaului
1077	1077	94.52	Zona blocuri Ansamblul Buzaului
1078	1078	27.08	Zona blocuri Ansamblul Buzaului
1079	1079	286.63	Zona blocuri Ansamblul Buzaului
1080	1080	141.07	Zona blocuri Ansamblul Buzaului
1081	1081	4.92	Zona blocuri Ansamblul Buzaului
1082	1082	33.36	Zona blocuri Ansamblul Buzaului
1083	1083	210.26	Zona blocuri Ansamblul Buzaului
1084	1084	9.89	Zona blocuri Ansamblul Buzaului
1085	1085	57.41	Zona blocuri Ansamblul Buzaului
1086	1086	19.02	Zona blocuri Ansamblul Buzaului
1087	1087	20.52	Zona blocuri Ansamblul Buzaului
1088	1088	27.30	Zona blocuri Ansamblul Buzaului
1089	1089	44.25	Zona blocuri Ansamblul Buzaului
1090	1090	40.07	Zona blocuri Ansamblul Buzaului
1091	1091	36.13	Zona blocuri Ansamblul Buzaului
1092	1092	36.64	Zona blocuri Ansamblul Buzaului
1093	1093	34.16	Zona blocuri Ansamblul Buzaului
1094	1094	25.07	Zona blocuri Ansamblul Buzaului
1095	1095	3.94	Zona blocuri Ansamblul Buzaului
1096	1096	17.05	Zona blocuri Ansamblul Buzaului
1097	1097	99.43	Zona blocuri Ansamblul Buzaului
1098	1098	51.50	Zona blocuri Ansamblul Buzaului
1099	1099	45.15	Zona blocuri Ansamblul Buzaului
1100	1100	27.31	Zona blocuri Ansamblul Buzaului
1101	1101	162.48	Zona blocuri Ansamblul Buzaului
1102	1102	5.95	Zona blocuri Ansamblul Buzaului
1103	1103	78.04	Zona blocuri Ansamblul Buzaului
1104	1104	210.41	Zona blocuri Ansamblul Buzaului
1105	1105	45.60	Zona blocuri Ansamblul Buzaului
1106	1106	197.75	Zona blocuri Ansamblul Buzaului
1107	1107	196.62	Zona blocuri Ansamblul Buzaului

Nr. crt	ID	Suprafata	Amplasament
1108	1108	26.06	Zona blocuri Ansamblul Buzaului
1109	1109	20.36	Zona blocuri Ansamblul Buzaului
1110	1110	55.06	Zona blocuri Ansamblul Buzaului
1111	1111	9.54	Zona blocuri Ansamblul Buzaului
1112	1112	16.24	Zona blocuri Ansamblul Buzaului
1113	1113	70.03	Zona blocuri Ansamblul Buzaului
1114	1114	11.99	Zona blocuri Ansamblul Buzaului
1115	1115	48.10	Zona blocuri Ansamblul Buzaului
1116	1116	42.05	Zona blocuri Ansamblul Buzaului
1117	1117	140.20	Zona blocuri Ansamblul Buzaului
1118	1118	174.11	Zona blocuri Ansamblul Buzaului
1119	1119	89.13	Zona blocuri Ansamblul Buzaului
1120	1120	83.92	Zona blocuri Ansamblul Buzaului
1121	1121	213.32	Zona blocuri Ansamblul Buzaului
1122	1122	36.91	Zona blocuri Ansamblul Buzaului
1123	1123	102.29	Zona blocuri Ansamblul Buzaului
1124	1124	70.61	Zona blocuri Ansamblul Buzaului
1125	1125	58.04	Zona blocuri Ansamblul Buzaului
1126	1126	190.17	Zona blocuri Ansamblul Buzaului
1127	1127	188.45	Zona blocuri Ansamblul Buzaului
1128	1128	43.92	Zona blocuri Ansamblul Buzaului
1129	1129	112.70	Zona blocuri Ansamblul Buzaului
1130	1130	18.78	Zona blocuri Ansamblul Buzaului
1131	1131	91.40	Zona blocuri Ansamblul Buzaului
1132	1132	74.22	Zona blocuri Ansamblul Buzaului
1133	1133	33.85	Zona blocuri Ansamblul Buzaului
1134	1134	53.17	Zona blocuri Ansamblul Buzaului
1135	1135	74.37	Zona blocuri Ansamblul Buzaului
1136	1136	129.17	Zona blocuri Ansamblul Buzaului
1137	1137	14.79	Zona blocuri Ansamblul Buzaului
1138	1138	87.90	Zona blocuri Ansamblul Buzaului
1139	1139	38.12	Zona blocuri Ansamblul Buzaului
1140	1140	31.14	Zona blocuri Ansamblul Buzaului
1141	1141	145.50	Zona blocuri Ansamblul Buzaului
1142	1142	27.55	Zona blocuri Ansamblul Buzaului
1143	1143	121.37	Zona blocuri Ansamblul Buzaului
1144	1144	92.67	Zona blocuri Ansamblul Buzaului

Nr. crt	ID	Suprafata	Amplasament
1145	1145	8.60	Zona blocuri Ansamblul Buzaului
1146	1146	102.72	Zona blocuri Ansamblul Buzaului
1147	1147	25.66	Zona blocuri Ansamblul Buzaului
1148	1148	32.43	Zona blocuri Ansamblul Buzaului
1149	1149	57.54	Zona blocuri Ansamblul Buzaului
1150	1150	27.62	Zona blocuri Ansamblul Buzaului
1151	1151	52.26	Zona blocuri Ansamblul Buzaului
1152	1152	12.66	Zona blocuri Ansamblul Buzaului
1153	1153	54.63	Zona blocuri Ansamblul Buzaului
1154	1154	189.09	Zona blocuri Ansamblul Buzaului
1155	1155	80.73	Zona blocuri Ansamblul Buzaului
1156	1156	85.77	Zona blocuri Ansamblul Buzaului
1157	1157	52.58	Zona blocuri Ansamblul Buzaului
1158	1158	164.25	Zona blocuri Ansamblul Buzaului
1159	1159	238.70	Zona blocuri Ansamblul Buzaului
1160	1160	203.78	Zona blocuri Ansamblul Buzaului
1161	1161	3.96	Zona blocuri Ansamblul Buzaului
1162	1162	30.23	Zona blocuri Ansamblul Buzaului
1163	1163	34.98	Zona blocuri Ansamblul Buzaului
1164	1164	27.70	Zona blocuri Ansamblul Buzaului
1165	1165	23.61	Zona blocuri Ansamblul Buzaului
1166	1166	45.18	Zona blocuri Ansamblul Buzaului
1167	1167	96.60	Zona blocuri Ansamblul Buzaului
1168	1168	450.31	Zona blocuri Ansamblul Buzaului
1169	1169	196.31	Zona blocuri Ansamblul Buzaului
1170	1170	214.25	Zona blocuri Ansamblul Buzaului
1171	1171	81.68	Zona blocuri Ansamblul Buzaului
1172	1172	42.77	Zona blocuri Ansamblul Buzaului
1173	1173	40.76	Zona blocuri Ansamblul Buzaului
1174	1174	70.76	Zona blocuri Ansamblul Buzaului
1175	1175	202.01	Zona blocuri Ansamblul Buzaului
1176	1176	244.79	Zona blocuri Ansamblul Buzaului
1177	1177	100.10	Zona blocuri Ansamblul Buzaului
1178	1178	84.57	Zona blocuri Ansamblul Buzaului
1179	1179	32.97	Zona blocuri Ansamblul Buzaului
1180	1180	56.54	Zona blocuri Ansamblul Buzaului
1181	1181	103.12	Zona blocuri Ansamblul Buzaului

Nr. crt	ID	Suprafata	Amplasament
1182	1182	118.40	Zona blocuri Ansamblul Buzaului
1183	1183	118.78	Zona blocuri Viziru I
1184	1184	30.25	Zona blocuri Viziru I
1185	1185	42.88	Zona blocuri Viziru I
1186	1186	31.86	Zona blocuri Viziru I
1187	1187	96.99	Zona blocuri Viziru I
1188	1188	49.65	Zona blocuri Viziru I
1189	1189	27.48	Zona blocuri Viziru I
1190	1190	32.35	Zona blocuri Viziru I
1191	1191	54.70	Zona blocuri Viziru I
1192	1192	44.37	Zona blocuri Viziru I
1193	1193	86.93	Zona blocuri Viziru I
1194	1194	604.40	Zona blocuri Viziru I
1195	1195	42.36	Zona blocuri Viziru I
1196	1196	91.84	Zona blocuri Viziru I
1197	1197	93.30	Zona blocuri Viziru I
1198	1198	81.21	Zona blocuri Viziru I
1199	1199	82.05	Zona blocuri Viziru I
1200	1200	204.51	Zona blocuri Viziru I
1201	1201	32.82	Zona blocuri Viziru I
1202	1202	6.93	Zona blocuri Viziru I
1203	1203	251.72	Zona blocuri Viziru I
1204	1204	692.43	Zona blocuri Viziru I
1205	1205	357.26	Zona blocuri Viziru I
1206	1206	80.03	Zona blocuri Viziru I
1207	1207	78.95	Zona blocuri Viziru I
1208	1208	42.95	Zona blocuri Viziru I
1209	1209	110.24	Zona blocuri Viziru I
1210	1210	720.99	Zona blocuri Viziru I
1211	1211	861.04	Zona blocuri Viziru I
1212	1212	93.43	Zona blocuri Viziru I
1213	1213	95.40	Zona blocuri Viziru I
1214	1214	19.14	Zona blocuri Viziru I
1215	1215	1533.77	Zona blocuri Viziru I
1216	1216	5.95	Zona blocuri Viziru I
1217	1217	19.58	Zona blocuri Viziru I
1218	1218	58.72	Zona blocuri Viziru I



<b>Nr. crt</b>	<b>ID</b>	<b>Suprafata</b>	<b>Amplasament</b>
1219	1219	215.49	Zona blocuri Viziru I
1220	1220	159.39	Zona blocuri Viziru I
1221	1221	62.96	Zona blocuri Viziru I
1222	1222	89.49	Zona blocuri Viziru I
1223	1223	17.67	Zona blocuri Viziru I
1224	1224	78.49	Zona blocuri Viziru I
1225	1225	66.48	Zona blocuri Viziru I
1226	1226	268.90	Zona blocuri Viziru I
1227	1227	68.68	Zona blocuri Viziru I
1228	1228	66.52	Zona blocuri Viziru I
1229	1229	366.80	Zona blocuri Viziru I
1230	1230	124.03	Zona blocuri Viziru I
1231	1231	159.78	Zona blocuri Viziru I
1232	1232	20.23	Zona blocuri Viziru I
1233	1233	80.68	Zona blocuri Viziru I
1234	1234	93.12	Zona blocuri Viziru I
1235	1235	209.06	Zona blocuri Viziru I
1236	1236	222.84	Zona blocuri Viziru I
1237	1237	210.92	Zona blocuri Viziru I
1238	1238	121.39	Zona blocuri Viziru I
1239	1239	58.35	Zona blocuri Viziru I
1240	1240	159.99	Zona blocuri Viziru I
1241	1241	114.79	Zona blocuri Viziru I
1242	1242	133.32	Zona blocuri Viziru I
1243	1243	21.16	Zona blocuri Viziru I
1244	1244	39.87	Zona blocuri Viziru I
1245	1245	40.59	Zona blocuri Viziru I
1246	1246	29.53	Zona blocuri Viziru I
1247	1247	33.13	Zona blocuri Viziru I
1248	1248	68.11	Zona blocuri Viziru I
1249	1249	24.93	Zona blocuri Viziru I
1250	1250	50.93	Zona blocuri Viziru I
1251	1251	45.44	Zona blocuri Viziru I
1252	1252	35.34	Zona blocuri Viziru I
1253	1253	70.71	Zona blocuri Viziru I
1254	1254	36.57	Zona blocuri Viziru I
1255	1255	52.21	Zona blocuri Viziru I

<b>Nr. crt</b>	<b>ID</b>	<b>Suprafata</b>	<b>Amplasament</b>
1256	1256	49.01	Zona blocuri Viziru I
1257	1257	97.14	Zona blocuri Viziru I
1258	1258	101.38	Zona blocuri Viziru I
1259	1259	449.40	Zona blocuri Viziru I
1260	1260	35.60	Zona blocuri Viziru I
1261	1261	29.20	Zona blocuri Viziru I
1262	1262	29.40	Zona blocuri Viziru I
1263	1263	35.40	Zona blocuri Viziru I
1264	1264	665.88	Zona blocuri Viziru I
1265	1265	65.61	Zona blocuri Viziru I
1266	1266	53.97	Zona blocuri Viziru I
1267	1267	122.65	Zona blocuri Viziru I
1268	1268	10.98	Zona blocuri Viziru I
1269	1269	34.44	Zona blocuri Viziru I
1270	1270	63.52	Zona blocuri Viziru I
1271	1271	62.91	Zona blocuri Viziru I
1272	1272	57.58	Zona blocuri Viziru I
1273	1273	11.61	Zona blocuri Viziru I
1274	1274	26.72	Zona blocuri Viziru I
1275	1275	26.59	Zona blocuri Viziru I
1276	1276	23.77	Zona blocuri Viziru I
1277	1277	116.14	Zona blocuri Viziru I
1278	1278	29.35	Zona blocuri Viziru I
1279	1279	82.72	Zona blocuri Viziru I
1280	1280	31.83	Zona blocuri Viziru I
1281	1281	22.16	Zona blocuri Viziru I
1282	1282	16.66	Zona blocuri Viziru I
1283	1283	49.26	Zona blocuri Viziru I
1284	1284	18.10	Zona blocuri Viziru I
1285	1285	48.52	Zona blocuri Viziru I
1286	1286	104.22	Zona blocuri Viziru I
1287	1287	62.41	Zona blocuri Viziru I
1288	1288	169.96	Zona blocuri Viziru I
1289	1289	1014.09	Zona blocuri Viziru I
1290	1290	545.91	Zona blocuri Viziru I
1291	1291	50.56	Zona blocuri Viziru I
1292	1292	51.85	Zona blocuri Viziru I

Nr. crt	ID	Suprafata	Amplasament
1293	1293	120.29	Zona blocuri Viziru I
1294	1294	64.89	Zona blocuri Viziru I
1295	1295	18.57	Zona blocuri Viziru I
1296	1296	63.15	Zona blocuri Viziru I
1297	1297	164.78	Zona blocuri Viziru I
1298	1298	167.83	Zona blocuri Viziru I
1299	1299	25.31	Zona blocuri Viziru I
1300	1300	43.36	Zona blocuri Viziru I
1301	1301	47.80	Zona blocuri Viziru I
1302	1302	28.71	Zona blocuri Viziru I
1303	1303	45.55	Zona blocuri Viziru I
1304	1304	235.70	Zona blocuri Viziru I
1305	1305	58.18	Zona blocuri Viziru I
1306	1306	121.62	Zona blocuri Viziru I
1307	1307	57.04	Zona blocuri Viziru I
1308	1308	75.84	Zona blocuri Viziru I
1309	1309	82.35	Zona blocuri Viziru I
1310	1310	370.60	Zona blocuri Viziru I
1311	1311	128.34	Zona blocuri Viziru I
1312	1312	96.96	Zona blocuri Viziru I
1313	1313	81.34	Zona blocuri Viziru I
1314	1314	156.25	Zona blocuri Viziru I
1315	1315	88.69	Zona blocuri Viziru I
1316	1316	58.16	Zona blocuri Viziru I
1317	1317	24.74	Zona blocuri Viziru I
1318	1318	191.37	Zona blocuri Viziru I
1319	1319	202.54	Zona blocuri Viziru I
1320	1321	380.94	Zona blocuri Viziru I
1321	1322	57.43	Zona blocuri Viziru I
1322	1323	102.65	Zona blocuri Viziru I
1323	1324	52.11	Zona blocuri Viziru I
1324	1325	90.78	Zona blocuri Viziru I
1325	1326	87.62	Zona blocuri Viziru I
1326	1327	192.97	Zona blocuri Viziru I
1327	1328	28.24	Zona blocuri Viziru I
1328	1329	41.81	Zona blocuri Viziru I
1329	1330	23.01	Zona blocuri Viziru I



S.C. HIGH QUALITY ENGINEERING S.R.L.-D  
 Strada Primaverii, nr. 114A, localitate Joita, judet Giurgiu, Telefon: 0754 056 070, Fax: 0371603177  
 CIF: 33560179; Nr. ORC: J52/431/2014

Nr. crt	ID	Suprafata	Amplasament
1330	1331	1047.24	Zona blocuri Viziru I
1331	1332	58.37	Zona blocuri Viziru I
1332	1333	60.82	Zona blocuri Viziru I
1333	1334	64.22	Zona blocuri Viziru I
1334	1335	726.43	Zona blocuri Viziru I
1335	1336	27.68	Zona blocuri Viziru I
1336	1337	23.47	Zona blocuri Viziru I
1337	1338	124.76	Zona blocuri Viziru I
1338	1339	95.66	Zona blocuri Viziru I
1339	1340	113.38	Zona blocuri Viziru I
1340	1341	477.35	Zona blocuri Viziru I
1341	1342	61.84	Zona blocuri Viziru I
1342	1343	823.86	Zona blocuri Viziru I
1343	1344	50.91	Zona blocuri Viziru I
1344	1345	46.18	Zona blocuri Viziru I
1345	1346	78.39	Zona blocuri Viziru I
1346	1347	408.00	Zona blocuri Viziru I
1347	1348	128.77	Zona blocuri Viziru I
1348	1349	90.67	Zona blocuri Viziru I
1349	1350	65.69	Zona blocuri Viziru I
1350	1351	48.91	Zona blocuri Viziru I
1351	1352	73.82	Zona blocuri Viziru I
1352	1353	105.69	Zona blocuri Viziru I
1353	1354	36.26	Zona blocuri Viziru I
1354	1355	228.18	Zona blocuri Viziru I
1355	1358	59.75	Zona blocuri Viziru I
1356	1359	75.83	Zona blocuri Viziru I
1357	1360	23.80	Zona blocuri Viziru I
1358	1361	46.57	Zona blocuri Viziru I
1359	1365	1424.29	Zona blocuri Viziru I
1360	1366	27.18	Zona blocuri Viziru I
1361	1367	52.90	Zona blocuri Viziru I
1362	1368	216.49	Zona blocuri Viziru I
1363	1369	53.31	Zona blocuri Viziru I
1364	1370	78.06	Zona blocuri Viziru I
1365	1371	139.62	Zona blocuri Viziru I
1366	1372	63.00	Zona blocuri Viziru I



S.C. HIGH QUALITY ENGINEERING S.R.L.-D  
 Strada Primaverii, nr. 114A, localitate Joita, judet Giurgiu, Telefon: 0754 056 070, Fax: 0371603177  
 CIF: 33560179; Nr. ORC: J52/431/2014

Nr. crt	ID	Suprafata	Amplasament
1367	1373	52.25	Zona blocuri Viziru I
1368	1374	84.38	Zona blocuri Viziru I
1369	1375	68.13	Zona blocuri Viziru I
1370	1376	51.43	Zona blocuri Viziru I
1371	1377	55.24	Zona blocuri Viziru I
1372	1378	29.15	Zona blocuri Viziru I
1373	1379	77.92	Zona blocuri Viziru I
1374	1380	82.84	Zona blocuri Viziru I
1375	1381	360.14	Zona blocuri Viziru I
1376	1382	197.51	Zona blocuri Viziru I
1377	1383	251.86	Zona blocuri Viziru I
1378	1384	1081.44	Zona blocuri Viziru I
1379	1385	667.07	Zona blocuri Viziru I
1380	1386	39.31	Zona blocuri Viziru I
1381	1387	94.88	Zona blocuri Viziru I
1382	1388	159.34	Zona blocuri Viziru I
1383	1389	79.41	Zona blocuri Viziru I
1384	1390	40.92	Zona blocuri Viziru I
1385	1391	126.89	Zona blocuri Viziru I
1386	1392	122.69	Zona blocuri Viziru I
1387	1393	21.15	Zona blocuri Viziru I
1388	1394	37.32	Zona blocuri Viziru I
1389	1395	34.95	Zona blocuri Viziru I
1390	1396	34.98	Zona blocuri Viziru I
1391	1397	32.37	Zona blocuri Viziru I
1392	1398	21.26	Zona blocuri Viziru I
1393	1399	26.15	Zona blocuri Viziru I
1394	1400	149.16	Zona blocuri Viziru I
1395	1401	90.42	Zona blocuri Viziru I
1396	1402	99.27	Zona blocuri Viziru I
1397	1403	125.57	Zona blocuri Viziru I
1398	1404	124.17	Zona blocuri Viziru I
1399	1405	39.62	Zona blocuri Viziru I
1400	1406	140.85	Zona blocuri Viziru I
1401	1407	62.63	Zona blocuri Viziru I
1402	1408	130.92	Zona blocuri Viziru I
1403	1409	44.06	Zona blocuri Viziru I

Nr. crt	ID	Suprafata	Amplasament
1404	1410	8.82	Zona blocuri Viziru I
1405	1411	211.92	Zona blocuri Viziru I
1406	1412	214.92	Zona blocuri Viziru I
1407	1413	33.44	Zona blocuri Viziru I
1408	1414	77.72	Zona blocuri Viziru I
1409	1415	325.39	Zona blocuri Viziru I
1410	1416	444.74	Zona blocuri Viziru I
1411	1417	219.44	Zona blocuri Viziru I
1412	1418	122.92	Strada Milcov
1413	1419	124.04	Zona blocuri Viziru I
1414	1420	79.75	Zona blocuri Viziru I
1415	1421	78.32	Zona blocuri Viziru I
1416	1422	33.11	Zona blocuri Viziru I
1417	1423	874.89	Zona blocuri Viziru I
1418	1424	63.73	Zona blocuri Viziru I
1419	1425	112.26	Zona blocuri Viziru I
1420	1426	1165.30	Zona blocuri Viziru I
1421	1427	25.13	Zona blocuri Viziru I
1422	1428	74.11	Zona blocuri Viziru I
1423	1429	369.95	Zona blocuri Viziru I
1424	1430	155.29	Zona blocuri Viziru I
1425	1431	87.97	Zona blocuri Viziru I
1426	1432	48.39	Zona blocuri Viziru I
1427	1433	144.04	Zona blocuri Viziru I
1428	1434	212.45	Zona blocuri Viziru I
1429	1435	77.11	Zona blocuri Viziru I
1430	1436	113.24	Zona blocuri Viziru I
1431	1437	66.73	Zona blocuri Viziru I
1432	1438	93.92	Zona blocuri Viziru I
1433	1439	80.63	Zona blocuri Viziru I
1434	1440	80.37	Zona blocuri Viziru I
1435	1441	33.03	Zona blocuri Viziru I
1436	1442	102.60	Zona blocuri Viziru I
1437	1443	98.10	Zona blocuri Viziru I
1438	1444	55.19	Zona blocuri Viziru I
1439	1445	45.27	Zona blocuri Viziru I
1440	1446	685.49	Zona blocuri Viziru I

<b>Nr. crt</b>	<b>ID</b>	<b>Suprafata</b>	<b>Amplasament</b>
1441	1447	363.54	Zona blocuri Viziru I
1442	1448	381.08	Zona blocuri Viziru I
1443	1449	70.99	Zona blocuri Viziru I
1444	1450	24.81	Zona blocuri Viziru I
1445	1451	29.13	Zona blocuri Viziru I
1446	1452	28.46	Zona blocuri Viziru I
1447	1453	34.85	Zona blocuri Viziru I
1448	1454	570.53	Zona blocuri Viziru I
1449	1455	11.25	Zona blocuri Viziru I
1450	1456	38.43	Zona blocuri Viziru I
1451	1457	143.15	Zona blocuri Viziru I
1452	1465	194.46	Zona blocuri Viziru I
1453	1466	9.63	Zona blocuri Viziru I
1454	1467	77.63	Zona blocuri Viziru I
1455	1468	768.43	Zona blocuri Viziru I
1456	1469	97.37	Zona blocuri Viziru I
1457	1470	92.35	Zona blocuri Viziru I
1458	1471	90.48	Zona blocuri Viziru I
1459	1472	86.16	Zona blocuri Viziru I
1460	1473	220.38	Zona blocuri Viziru I
1461	1474	56.77	Zona blocuri Viziru I
1462	1475	13.58	Zona blocuri Viziru I
1463	1476	48.26	Zona blocuri Viziru I
1464	1477	65.09	Zona blocuri Viziru I
1465	1478	103.30	Zona blocuri Viziru I
1466	1479	150.53	Zona blocuri Viziru I
1467	1480	102.39	Zona blocuri Viziru I
1468	1481	28.36	Zona blocuri Viziru I
1469	1482	165.25	Zona blocuri Viziru I
1470	1483	1017.67	Zona blocuri Viziru I
1471	1484	89.59	Zona blocuri Viziru I
1472	1485	35.93	Zona blocuri Viziru I
1473	1486	89.30	Zona blocuri Viziru I
1474	1487	140.60	Zona blocuri Viziru I
1475	1488	19.31	Zona blocuri Viziru I
1476	1489	105.87	Zona blocuri Viziru I
1477	1490	110.21	Zona blocuri Viziru I



S.C. HIGH QUALITY ENGINEERING S.R.L.-D

Strada Primaverii, nr. 114A, localitate Joita, judet Giurgiu, Telefon: 0754 056 070, Fax: 0371603177  
CIF: 33560179; Nr. ORC: J52/431/2014

Nr. crt	ID	Suprafata	Amplasament
1478	1491	150.93	Zona blocuri Viziru I
1479	1492	65.07	Zona blocuri Viziru I
1480	1493	95.29	Zona blocuri Viziru I
1481	1494	769.73	Zona blocuri Viziru I
1482	1495	35.83	Zona blocuri Viziru I
1483	1496	132.09	Zona blocuri Viziru I
1484	1497	50.41	Zona blocuri Viziru I
1485	1498	82.82	Zona blocuri Viziru I
1486	1499	78.27	Zona blocuri Viziru I
1487	1500	39.98	Zona blocuri Viziru I
1488	1501	33.86	Zona blocuri Viziru I
1489	1502	34.66	Zona blocuri Viziru I
1490	1503	40.60	Zona blocuri Viziru I
1491	1504	35.11	Zona blocuri Viziru I
1492	1505	41.43	Zona blocuri Viziru I
1493	1506	14.22	Zona blocuri Viziru I
1494	1507	16.91	Zona blocuri Viziru I
1495	1510	22.24	Zona blocuri Ansamblul Buzaului
1496	1511	31.27	Zona blocuri Ansamblul Buzaului
1497	1512	269.74	Zona blocuri Ansamblul Buzaului
1498	1513	53.76	Zona blocuri Ansamblul Buzaului
1499	1514	16.29	Zona blocuri Ansamblul Buzaului
1500	1515	36.18	Zona blocuri Ansamblul Buzaului
1501	1516	109.84	Zona blocuri Ansamblul Buzaului
1502	1517	12.74	Zona blocuri Ansamblul Buzaului
1503	1518	34.50	Zona blocuri Ansamblul Buzaului
1504	1519	43.00	Zona blocuri Ansamblul Buzaului
1505	1520	16.64	Zona blocuri Ansamblul Buzaului
1506	1521	23.55	Zona blocuri Ansamblul Buzaului
1507	1522	116.14	Zona blocuri Ansamblul Buzaului
1508	1523	151.44	Zona blocuri Ansamblul Buzaului
1509	1524	10.23	Zona blocuri Ansamblul Buzaului
1510	1525	25.58	Zona blocuri Ansamblul Buzaului
1511	1526	31.16	Zona blocuri Ansamblul Buzaului
1512	1527	38.21	Zona blocuri Ansamblul Buzaului
1513	1528	16.60	Zona blocuri Ansamblul Buzaului
1514	1529	113.70	Zona blocuri Ansamblul Buzaului



Nr. crt	ID	Suprafata	Amplasament
1515	1530	31.16	Zona blocuri Ansamblul Buzaului
1516	1531	37.67	Zona blocuri Ansamblul Buzaului
1517	1532	72.39	Zona blocuri Ansamblul Buzaului
1518	1533	21.50	Zona blocuri Ansamblul Buzaului
1519	1534	12.69	Zona blocuri Ansamblul Buzaului
1520	1535	30.23	Zona blocuri Ansamblul Buzaului
1521	1536	141.65	Zona blocuri Ansamblul Buzaului
1522	1537	47.25	Zona blocuri Ansamblul Buzaului
1523	1538	5.55	Zona blocuri Ansamblul Buzaului
1524	1544	106.11	Zona blocuri Ansamblul Buzaului
1525	1546	16.56	Zona blocuri Ansamblul Buzaului
1526	1547	113.35	Zona blocuri Ansamblul Buzaului
1527	1548	214.54	Zona blocuri Ansamblul Buzaului
1528	1549	21.86	Zona blocuri Ansamblul Buzaului
1529	1550	200.23	Zona blocuri Ansamblul Buzaului
1530	1551	46.22	Zona blocuri Ansamblul Buzaului
1531	1552	20.46	Zona blocuri Ansamblul Buzaului
1532	1553	101.59	Zona blocuri Ansamblul Buzaului
1533	1554	62.92	Zona blocuri Ansamblul Buzaului
1534	1555	23.46	Zona blocuri Ansamblul Buzaului
1535	1556	987.00	Zona blocuri Ansamblul Buzaului
1536	1557	171.32	Zona blocuri Ansamblul Buzaului
1537	1558	16.43	Zona blocuri Ansamblul Buzaului
1538	1559	492.14	Zona blocuri Ansamblul Buzaului
1539	1560	127.49	Zona blocuri Ansamblul Buzaului
1540	1561	73.48	Zona blocuri Ansamblul Buzaului
1541	1562	12.94	Zona blocuri Ansamblul Buzaului
1542	1563	78.60	Zona blocuri Ansamblul Buzaului
1543	1564	6.99	Zona blocuri Ansamblul Buzaului
1544	1565	19.54	Zona blocuri Ansamblul Buzaului
1545	1566	40.23	Zona blocuri Ansamblul Buzaului
1546	1567	109.86	Zona blocuri Ansamblul Buzaului
1547	1568	33.22	Zona blocuri Ansamblul Buzaului
1548	1569	57.78	Zona blocuri Ansamblul Buzaului
1549	1570	196.45	Zona blocuri Ansamblul Buzaului
1550	1571	217.47	Zona blocuri Ansamblul Buzaului
1551	1572	108.18	Zona blocuri Ansamblul Buzaului

Nr. crt	ID	Suprafata	Amplasament
1552	1573	86.25	Zona blocuri Ansamblul Buzaului
1553	1574	65.28	Zona blocuri Ansamblul Buzaului
1554	1575	6.50	Zona blocuri Ansamblul Buzaului
1555	1576	385.55	Zona blocuri Ansamblul Buzaului
1556	1577	21.91	Zona blocuri Ansamblul Buzaului
1557	1578	51.63	Zona blocuri Ansamblul Buzaului
1558	1579	118.93	Zona blocuri Ansamblul Buzaului
1559	1580	156.27	Zona blocuri Ansamblul Buzaului
1560	1581	13.77	Zona blocuri Ansamblul Buzaului
1561	1582	169.66	Zona blocuri Ansamblul Buzaului
1562	1583	107.50	Zona blocuri Ansamblul Buzaului
1563	1588	917.90	Zona blocuri Ansamblul Buzaului
1564	1589	74.88	Zona blocuri Ansamblul Buzaului
1565	1590	41.67	Zona blocuri Ansamblul Buzaului
1566	1591	19.28	Zona blocuri Ansamblul Buzaului
1567	1592	79.06	Zona blocuri Ansamblul Buzaului
1568	1593	92.40	Zona blocuri Ansamblul Buzaului
1569	1594	234.31	Zona blocuri Ansamblul Buzaului
1570	1595	110.55	Zona blocuri Ansamblul Buzaului
1571	1596	143.06	Zona blocuri Ansamblul Buzaului
1572	1597	38.48	Zona blocuri Ansamblul Buzaului
1573	1598	15.97	Zona blocuri Ansamblul Buzaului
1574	1599	44.05	Zona blocuri Ansamblul Buzaului
1575	1600	26.61	Zona blocuri Ansamblul Buzaului
1576	1601	21.60	Zona blocuri Ansamblul Buzaului
1577	1602	129.15	Zona blocuri Ansamblul Buzaului
1578	1603	74.31	Zona blocuri Ansamblul Buzaului
1579	1604	19.35	Zona blocuri Ansamblul Buzaului
1580	1605	66.90	Zona blocuri Ansamblul Buzaului
1581	1606	35.65	Zona blocuri Ansamblul Buzaului
1582	1607	88.25	Zona blocuri Ansamblul Buzaului
1583	1608	40.10	Zona blocuri Ansamblul Buzaului
1584	1609	129.54	Zona blocuri Ansamblul Buzaului
1585	1610	66.82	Zona blocuri Ansamblul Buzaului
1586	1611	179.25	Zona blocuri Ansamblul Buzaului
1587	1612	126.31	Zona blocuri Ansamblul Buzaului
1588	1613	53.02	Zona blocuri Ansamblul Buzaului

<b>Nr. crt</b>	<b>ID</b>	<b>Suprafata</b>	<b>Amplasament</b>
1589	1614	61.43	Zona blocuri Ansamblul Buzaului
1590	1615	34.89	Zona blocuri Ansamblul Buzaului
1591	1616	171.64	Zona blocuri Ansamblul Buzaului
1592	1617	59.54	Zona blocuri Ansamblul Buzaului
1593	1618	21.79	Zona blocuri Ansamblul Buzaului
1594	1619	45.38	Zona blocuri Ansamblul Buzaului
1595	1620	38.19	Zona blocuri Ansamblul Buzaului
1596	1621	48.07	Zona blocuri Ansamblul Buzaului
1597	1622	70.55	Zona blocuri Ansamblul Buzaului
1598	1623	74.15	Zona blocuri Ansamblul Buzaului
1599	1624	18.30	Zona blocuri Ansamblul Buzaului
1600	1625	91.37	Zona blocuri Ansamblul Buzaului
1601	1626	82.24	Zona blocuri Ansamblul Buzaului
1602	1627	34.26	Zona blocuri Ansamblul Buzaului
1603	1628	125.80	Zona blocuri Ansamblul Buzaului
1604	1629	67.08	Zona blocuri Ansamblul Buzaului
1605	1630	201.47	Zona blocuri Ansamblul Buzaului
1606	1631	86.81	Zona blocuri Ansamblul Buzaului
1607	1632	107.39	Zona blocuri Ansamblul Buzaului
1608	1633	128.70	Zona blocuri Ansamblul Buzaului
1609	1634	130.23	Zona blocuri Ansamblul Buzaului
1610	1635	23.80	Zona blocuri Ansamblul Buzaului
1611	1636	31.46	Zona blocuri Ansamblul Buzaului
1612	1637	39.71	Zona blocuri Ansamblul Buzaului
1613	1638	13.73	Zona blocuri Ansamblul Buzaului
1614	1639	10.43	Zona blocuri Ansamblul Buzaului
1615	1640	8.69	Zona blocuri Ansamblul Buzaului
1616	1641	5.85	Zona blocuri Ansamblul Buzaului
1617	1642	20.22	Zona blocuri Ansamblul Buzaului
1618	1643	93.57	Zona blocuri Ansamblul Buzaului
1619	1644	56.47	Zona blocuri Ansamblul Buzaului
1620	1645	199.63	Zona blocuri Ansamblul Buzaului
1621	1646	48.63	Zona blocuri Ansamblul Buzaului
1622	1647	410.20	Zona blocuri Ansamblul Buzaului
1623	1648	15.36	Zona blocuri Ansamblul Buzaului
1624	1649	114.31	Zona blocuri Ansamblul Buzaului
1625	1650	21.14	Zona blocuri Ansamblul Buzaului

<b>Nr. crt</b>	<b>ID</b>	<b>Suprafata</b>	<b>Amplasament</b>
1626	1651	307.02	Zona blocuri Ansamblul Buzaului
1627	1652	38.58	Zona blocuri Ansamblul Buzaului
1628	1653	79.24	Zona blocuri Ansamblul Buzaului
1629	1654	111.61	Zona blocuri Ansamblul Buzaului
1630	1655	96.69	Zona blocuri Ansamblul Buzaului
1631	1656	83.26	Zona blocuri Ansamblul Buzaului
1632	1657	41.64	Zona blocuri Ansamblul Buzaului
1633	1658	235.30	Zona blocuri Ansamblul Buzaului
1634	1659	77.95	Zona blocuri Ansamblul Buzaului
1635	1660	318.74	Zona blocuri Ansamblul Buzaului
1636	1661	120.38	Zona blocuri Ansamblul Buzaului
1637	1662	119.79	Zona blocuri Ansamblul Buzaului
1638	1663	45.45	Zona blocuri Ansamblul Buzaului
1639	1664	89.07	Zona blocuri Ansamblul Buzaului
1640	1665	28.70	Zona blocuri Ansamblul Buzaului
1641	1666	3.87	Zona blocuri Ansamblul Buzaului
1642	1667	118.09	Zona blocuri Ansamblul Buzaului
1643	1668	9.09	Zona blocuri Ansamblul Buzaului
1644	1669	184.29	Zona blocuri Ansamblul Buzaului
1645	1670	22.12	Strada George Enescu
1646	1671	226.66	Zona blocuri Ansamblul Buzaului
1647	1672	28.04	Zona blocuri Ansamblul Buzaului
1648	1673	63.41	Zona blocuri Ansamblul Buzaului
1649	1674	28.24	Zona blocuri Ansamblul Buzaului
1650	1675	34.53	Zona blocuri Ansamblul Buzaului
1651	1676	35.64	Zona blocuri Ansamblul Buzaului
1652	1677	61.58	Zona blocuri Ansamblul Buzaului
1653	1678	27.83	Zona blocuri Ansamblul Buzaului
1654	1679	287.38	Zona blocuri Ansamblul Buzaului
1655	1680	46.18	Zona blocuri Ansamblul Buzaului
1656	1681	47.80	Zona blocuri Ansamblul Buzaului
1657	1682	315.62	Zona blocuri Ansamblul Buzaului
1658	1683	159.71	Zona blocuri Ansamblul Buzaului
1659	1684	105.27	Zona blocuri Ansamblul Buzaului
1660	1685	185.67	Zona blocuri Ansamblul Buzaului
1661	1686	116.41	Zona blocuri Ansamblul Buzaului
1662	1687	66.45	Zona blocuri Ansamblul Buzaului

<b>Nr. crt</b>	<b>ID</b>	<b>Suprafata</b>	<b>Amplasament</b>
1663	1688	23.43	Zona blocuri Ansamblul Buzaului
1664	1689	21.09	Zona blocuri Ansamblul Buzaului
1665	1690	74.95	Zona blocuri Ansamblul Buzaului
1666	1691	97.68	Zona blocuri Ansamblul Buzaului
1667	1692	144.74	Zona blocuri Ansamblul Buzaului
1668	1693	71.13	Zona blocuri Ansamblul Buzaului
1669	1694	157.88	Zona blocuri Ansamblul Buzaului
1670	1695	203.70	Zona blocuri Ansamblul Buzaului
1671	1696	115.00	Zona blocuri Ansamblul Buzaului
1672	1697	249.47	Zona blocuri Ansamblul Buzaului
1673	1698	80.27	Zona blocuri Ansamblul Buzaului
1674	1699	36.96	Zona blocuri Ansamblul Buzaului
1675	1700	20.55	Zona blocuri Ansamblul Buzaului
1676	1701	35.27	Zona blocuri Ansamblul Buzaului
1677	1702	96.32	Zona blocuri Ansamblul Buzaului
1678	1703	149.54	Zona blocuri Ansamblul Buzaului
1679	1704	178.03	Zona blocuri Ansamblul Buzaului
1680	1705	19.00	Zona blocuri Ansamblul Buzaului
1681	1706	61.62	Zona blocuri Ansamblul Buzaului
1682	1707	144.05	Zona blocuri Ansamblul Buzaului
1683	1708	166.68	Zona blocuri Ansamblul Buzaului
1684	1709	31.08	Zona blocuri Ansamblul Buzaului
1685	1710	36.22	Zona blocuri Ansamblul Buzaului
1686	1711	83.09	Soseaua Buzaului
1687	1712	68.60	Zona blocuri Ansamblul Buzaului
1688	1713	133.65	Zona blocuri Ansamblul Buzaului
1689	1714	92.83	Zona blocuri Ansamblul Buzaului
1690	1715	100.40	Zona blocuri Ansamblul Buzaului
1691	1716	47.45	Zona blocuri Ansamblul Buzaului
1692	1717	37.36	Zona blocuri Ansamblul Buzaului
1693	1718	84.83	Zona blocuri Ansamblul Buzaului
1694	1719	28.25	Zona blocuri Ansamblul Buzaului
1695	1720	37.77	Zona blocuri Ansamblul Buzaului
1696	1721	321.28	Zona blocuri Ansamblul Buzaului
1697	1722	93.36	Zona blocuri Ansamblul Buzaului
1698	1723	62.11	Zona blocuri Ansamblul Buzaului
1699	1724	20.59	Zona blocuri Ansamblul Buzaului

<b>Nr. crt</b>	<b>ID</b>	<b>Suprafata</b>	<b>Amplasament</b>
1700	1725	12.76	Zona blocuri Ansamblul Buzaului
1701	1726	57.03	Zona blocuri Ansamblul Buzaului
1702	1727	15.39	Zona blocuri Ansamblul Buzaului
1703	1728	7.04	Zona blocuri Ansamblul Buzaului
1704	1729	20.16	Zona blocuri Ansamblul Buzaului
1705	1730	38.95	Zona blocuri Ansamblul Buzaului
1706	1731	20.42	Zona blocuri Ansamblul Buzaului
1707	1732	20.81	Zona blocuri Ansamblul Buzaului
1708	1733	132.34	Zona blocuri Ansamblul Buzaului
1709	1734	177.47	Zona blocuri Ansamblul Buzaului
1710	1735	26.30	Zona blocuri Ansamblul Buzaului
1711	1736	132.90	Zona blocuri Ansamblul Buzaului
1712	1737	16.40	Zona blocuri Ansamblul Buzaului
1713	1738	13.45	Zona blocuri Ansamblul Buzaului
1714	1739	159.91	Zona blocuri Viziru III
1715	1740	850.56	Zona blocuri Viziru III
1716	1741	462.82	Zona blocuri Viziru III
1717	1742	96.16	Zona blocuri Viziru III
1718	1743	95.22	Zona blocuri Viziru III
1719	1744	49.54	Zona blocuri Viziru III
1720	1745	67.00	Zona blocuri Viziru III
1721	1746	49.00	Zona blocuri Viziru III
1722	1747	74.70	Zona blocuri Viziru III
1723	1748	371.26	Zona blocuri Viziru III
1724	1749	531.87	Zona blocuri Viziru III
1725	1750	7.81	Zona blocuri Viziru III
1726	1751	410.90	Zona blocuri Viziru III
1727	1752	129.61	Zona blocuri Viziru III
1728	1753	150.92	Zona blocuri Viziru III
1729	1754	52.08	Zona blocuri Viziru III
1730	1755	89.38	Zona blocuri Viziru III
1731	1756	41.47	Zona blocuri Viziru III
1732	1761	44.21	Zona blocuri Viziru III
1733	1762	207.97	Zona blocuri Viziru III
1734	1763	193.61	Zona blocuri Viziru III
1735	1764	340.88	Zona blocuri Viziru III
1736	1765	402.22	Zona blocuri Viziru III

<b>Nr. crt</b>	<b>ID</b>	<b>Suprafata</b>	<b>Amplasament</b>
1737	1766	123.17	Zona blocuri Viziru III
1738	1767	177.03	Zona blocuri Viziru III
1739	1768	186.99	Zona blocuri Viziru III
1740	1769	36.16	Zona blocuri Viziru III
1741	1770	383.73	Zona blocuri Viziru III
1742	1771	232.09	Zona blocuri Viziru III
1743	1772	329.40	Zona blocuri Viziru III
1744	1773	231.65	Zona blocuri Viziru III
1745	1774	192.94	Zona blocuri Viziru III
1746	1775	121.50	Zona blocuri Viziru III
1747	1776	122.51	Zona blocuri Viziru III
1748	1777	209.15	Zona blocuri Viziru III
1749	1778	240.25	Zona blocuri Viziru III
1750	1779	221.34	Zona blocuri Viziru III
1751	1780	209.15	Zona blocuri Viziru III
1752	1781	80.36	Zona blocuri Viziru III
1753	1782	71.70	Zona blocuri Viziru III
1754	1783	21.78	Zona blocuri Viziru III
1755	1784	30.99	Zona blocuri Viziru III
1756	1785	99.78	Zona blocuri Viziru III
1757	1786	69.68	Zona blocuri Viziru III
1758	1787	60.11	Zona blocuri Viziru III
1759	1788	114.57	Zona blocuri Viziru III
1760	1789	203.15	Zona blocuri Viziru III
1761	1790	68.47	Zona blocuri Viziru III
1762	1791	159.83	Zona blocuri Viziru III
1763	1792	26.62	Zona blocuri Viziru III
1764	1793	540.30	Zona blocuri Viziru III
1765	1794	42.74	Zona blocuri Viziru III
1766	1795	252.11	Zona blocuri Viziru III
1767	1796	232.85	Zona blocuri Viziru III
1768	1797	182.35	Zona blocuri Viziru III
1769	1798	150.14	Zona blocuri Viziru III
1770	1799	293.96	Zona blocuri Viziru III
1771	1800	332.04	Zona blocuri Viziru III
1772	1801	320.56	Zona blocuri Viziru III
1773	1802	242.79	Zona blocuri Viziru III

<b>Nr. crt</b>	<b>ID</b>	<b>Suprafata</b>	<b>Amplasament</b>
1774	1803	209.81	Zona blocuri Viziru III
1775	1804	178.58	Zona blocuri Viziru III
1776	1805	279.70	Zona blocuri Viziru III
1777	1806	257.68	Zona blocuri Viziru III
1778	1807	34.86	Zona blocuri Viziru III
1779	1808	103.93	Zona blocuri Viziru III
1780	1809	1620.80	Zona blocuri Viziru III
1781	1810	102.77	Zona blocuri Viziru III
1782	1811	153.93	Zona blocuri Viziru III
1783	1812	51.80	Zona blocuri Viziru III
1784	1813	67.66	Zona blocuri Viziru III
1785	1814	223.56	Zona blocuri Viziru III
1786	1815	226.03	Zona blocuri Viziru III
1787	1817	324.69	Zona blocuri Viziru III
1788	1818	28.94	Zona blocuri Viziru III
1789	1822	269.55	Zona blocuri Viziru III
1790	1823	440.59	Zona blocuri Viziru III
1791	1824	373.82	Zona blocuri Viziru III
1792	1825	424.48	Zona blocuri Viziru III
1793	1826	379.66	Zona blocuri Viziru III
1794	1827	777.95	Zona blocuri Viziru III
1795	1828	54.97	Zona blocuri Viziru III
1796	1829	24.52	Zona blocuri Viziru III
1797	1830	378.57	Zona blocuri Viziru III
1798	1831	61.67	Zona blocuri Viziru III
1799	1832	9.00	Zona blocuri Viziru III
1800	1833	1103.02	Zona blocuri Viziru III
1801	1834	15.88	Zona blocuri Viziru III
1802	1835	189.42	Zona blocuri Viziru III
1803	1836	282.04	Zona blocuri Viziru III
1804	1837	573.97	Zona blocuri Viziru III
1805	1838	69.51	Zona blocuri Viziru III
1806	1839	43.88	Zona blocuri Viziru III
1807	1840	73.66	Zona blocuri Viziru III
1808	1841	237.90	Zona blocuri Radu Negru
1809	1842	203.24	Zona blocuri Radu Negru
1810	1843	129.56	Zona blocuri Radu Negru



Nr. crt	ID	Suprafata	Amplasament
1811	1844	88.64	Zona blocuri Radu Negru
1812	1845	51.88	Zona blocuri Radu Negru
1813	1846	118.55	Zona blocuri Radu Negru
1814	1847	98.58	Zona blocuri Radu Negru
1815	1848	114.06	Zona blocuri Radu Negru
1816	1849	171.12	Zona blocuri Radu Negru
1817	1850	74.31	Zona blocuri Radu Negru
1818	1851	43.27	Zona blocuri Radu Negru
1819	1852	235.47	Zona blocuri Radu Negru
1820	1853	80.13	Zona blocuri Radu Negru
1821	1854	100.14	Zona blocuri Radu Negru
1822	1855	168.02	Zona blocuri Radu Negru
1823	1856	96.15	Zona blocuri Radu Negru
1824	1857	296.14	Zona blocuri Radu Negru
1825	1858	61.71	Zona blocuri Radu Negru
1826	1859	66.17	Zona blocuri Radu Negru
1827	1860	52.86	Zona blocuri Radu Negru
1828	1861	21.89	Zona blocuri Radu Negru
1829	1862	56.46	Zona blocuri Radu Negru
1830	1863	23.70	Zona blocuri Radu Negru
1831	1864	22.86	Zona blocuri Radu Negru
1832	1865	27.75	Zona blocuri Radu Negru
1833	1866	77.60	Zona blocuri Radu Negru
1834	1867	54.82	Zona blocuri Radu Negru
1835	1868	32.62	Zona blocuri Radu Negru
1836	1869	6.24	Zona blocuri Radu Negru
1837	1870	32.63	Zona blocuri Radu Negru
1838	1871	35.38	Zona blocuri Radu Negru
1839	1872	66.20	Zona blocuri Radu Negru
1840	1873	187.82	Zona blocuri Radu Negru
1841	1874	49.68	Zona blocuri Radu Negru
1842	1875	188.74	Zona blocuri Radu Negru
1843	1876	197.45	Zona blocuri Radu Negru
1844	1877	105.46	Zona blocuri Radu Negru
1845	1878	36.34	Zona blocuri Radu Negru
1846	1879	17.09	Zona blocuri Radu Negru
1847	1880	101.84	Zona blocuri Radu Negru

Nr. crt	ID	Suprafata	Amplasament
1848	1881	318.50	Zona blocuri Radu Negru
1849	1882	264.11	Zona blocuri Radu Negru
1850	1883	29.79	Zona blocuri Radu Negru
1851	1884	18.95	Zona blocuri Radu Negru
1852	1885	82.90	Zona blocuri Radu Negru
1853	1886	147.29	Zona blocuri Radu Negru
1854	1887	38.09	Zona blocuri Radu Negru
1855	1888	43.99	Zona blocuri Radu Negru
1856	1889	13.84	Zona blocuri Radu Negru
1857	1890	18.12	Zona blocuri Radu Negru
1858	1891	12.11	Zona blocuri Radu Negru
1859	1892	37.89	Zona blocuri Radu Negru
1860	1893	107.89	Zona blocuri Radu Negru
1861	1894	22.64	Zona blocuri Radu Negru
1862	1895	106.15	Zona blocuri Radu Negru
1863	1896	116.60	Zona blocuri Radu Negru
1864	1897	261.58	Zona blocuri Radu Negru
1865	1898	401.89	Zona blocuri Radu Negru
1866	1899	120.94	Zona blocuri Radu Negru
1867	1900	166.29	Zona blocuri Radu Negru
1868	1901	105.81	Zona blocuri Radu Negru
1869	1902	43.83	Zona blocuri Radu Negru
1870	1903	39.15	Zona blocuri Radu Negru
1871	1904	32.93	Zona blocuri Radu Negru
1872	1905	15.15	Zona blocuri Radu Negru
1873	1906	17.21	Zona blocuri Radu Negru
1874	1907	263.91	Zona blocuri Radu Negru
1875	1908	22.80	Zona blocuri Radu Negru
1876	1909	122.34	Zona blocuri Radu Negru
1877	1910	98.95	Zona blocuri Radu Negru
1878	1911	23.19	Zona blocuri Radu Negru
1879	1912	72.41	Zona blocuri Radu Negru
1880	1917	42.90	Zona blocuri Radu Negru
1881	1918	102.16	Zona blocuri Radu Negru
1882	1919	33.51	Zona blocuri Radu Negru
1883	1920	16.96	Zona blocuri Radu Negru
1884	1921	21.04	Zona blocuri Radu Negru

<b>Nr. crt</b>	<b>ID</b>	<b>Suprafata</b>	<b>Amplasament</b>
1885	1922	13.27	Zona blocuri Radu Negru
1886	1923	14.91	Zona blocuri Radu Negru
1887	1924	86.81	Zona blocuri Radu Negru
1888	1925	29.75	Zona blocuri Radu Negru
1889	1926	10.98	Zona blocuri Radu Negru
1890	1927	36.53	Zona blocuri Radu Negru
1891	1928	25.19	Zona blocuri Radu Negru
1892	1929	47.12	Zona blocuri Radu Negru
1893	1930	33.41	Zona blocuri Radu Negru
1894	1931	39.58	Zona blocuri Radu Negru
1895	1932	28.01	Zona blocuri Radu Negru
1896	1933	143.28	Zona blocuri Radu Negru
1897	1934	144.25	Zona blocuri Radu Negru
1898	1935	22.15	Zona blocuri Radu Negru
1899	1936	84.43	Zona blocuri Radu Negru
1900	1937	73.59	Zona blocuri Radu Negru
1901	1938	41.37	Zona blocuri Radu Negru
1902	1939	18.51	Zona blocuri Radu Negru
1903	1940	70.51	Zona blocuri Radu Negru
1904	1941	153.60	Zona blocuri Radu Negru
1905	1942	21.07	Zona blocuri Radu Negru
1906	1943	15.83	Zona blocuri Radu Negru
1907	1944	12.45	Zona blocuri Radu Negru
1908	1945	139.00	Zona blocuri Radu Negru
1909	1946	251.38	Zona blocuri Radu Negru
1910	1947	151.06	Zona blocuri Radu Negru
1911	1948	33.94	Zona blocuri Radu Negru
1912	1949	45.68	Zona blocuri Radu Negru
1913	1950	17.58	Zona blocuri Radu Negru
1914	1951	44.80	Zona blocuri Radu Negru
1915	1952	149.89	Zona blocuri Radu Negru
1916	1953	46.19	Strada Baraganului
1917	1954	42.07	Strada Baraganului
1918	1955	26.96	Strada Baraganului
1919	1956	20.29	Zona blocuri Radu Negru
1920	1957	35.00	Zona blocuri Radu Negru
1921	1958	53.31	Zona blocuri Radu Negru

<b>Nr. crt</b>	<b>ID</b>	<b>Suprafata</b>	<b>Amplasament</b>
1922	1959	243.87	Zona blocuri Radu Negru
1923	1960	90.71	Zona blocuri Radu Negru
1924	1961	7.02	Zona blocuri Radu Negru
1925	1962	161.09	Zona blocuri Radu Negru
1926	1963	177.11	Zona blocuri Radu Negru
1927	1964	8.58	Zona blocuri Radu Negru
1928	1965	20.29	Strada Mircea Voda
1929	1966	190.66	Zona blocuri Radu Negru
1930	1967	18.16	Zona blocuri Radu Negru
1931	1968	38.13	Zona blocuri Radu Negru
1932	1969	93.31	Zona blocuri Radu Negru
1933	1970	82.10	Zona blocuri Radu Negru
1934	1971	18.32	Zona blocuri Radu Negru
1935	1972	1928.74	Zona blocuri Radu Negru
1936	1973	22.68	Strada Mircea Voda
1937	1974	14.22	Strada Mircea Voda
1938	1975	31.11	Strada Mircea Voda
1939	1976	42.73	Strada Mircea Voda
1940	1977	33.60	Zona blocuri Radu Negru
1941	1978	7.74	Strada Mircea Voda
1942	1979	27.36	Strada Mircea Voda
1943	1980	195.18	Zona blocuri Radu Negru
1944	1981	77.02	Zona blocuri Radu Negru
1945	1982	28.34	Zona blocuri Radu Negru
1946	1983	348.74	Zona blocuri Radu Negru
1947	1984	38.07	Zona blocuri Radu Negru
1948	1985	13.80	Zona blocuri Radu Negru
1949	1986	5.83	Zona blocuri Radu Negru
1950	1987	39.29	Zona blocuri Radu Negru
1951	1988	416.38	Zona blocuri Radu Negru
1952	1989	105.14	Zona blocuri Radu Negru
1953	1990	19.99	Strada Baraganului
1954	1991	26.25	Strada Baraganului
1955	1992	19.80	Strada Baraganului
1956	1993	9.90	Strada Baraganului
1957	1994	9.75	Strada Baraganului
1958	1995	36.36	Zona blocuri Radu Negru

Nr. crt	ID	Suprafata	Amplasament
1959	1996	12.72	Strada Baraganului
1960	1997	12.81	Strada Baraganului
1961	1998	78.49	Strada Sebesului
1962	1999	104.92	Zona blocuri Radu Negru
1963	2000	24.55	Zona blocuri Radu Negru
1964	2001	156.71	Zona blocuri Radu Negru
1965	2002	21.49	Zona blocuri Radu Negru
1966	2003	39.05	Zona blocuri Radu Negru
1967	2004	16.41	Strada Baraganului
1968	2009	494.03	Zona blocuri Radu Negru
1969	2010	20.76	Zona blocuri Radu Negru
1970	2011	44.29	Zona blocuri Radu Negru
1971	2012	25.22	Zona blocuri Radu Negru
1972	2013	172.93	Zona blocuri Radu Negru
1973	2018	55.12	Strada Sebesului
1974	2019	7.69	Strada Sebesului
1975	2020	33.51	Strada Sebesului
1976	2022	225.14	Zona blocuri Radu Negru
1977	2023	13.97	Zona blocuri Radu Negru
1978	2024	50.46	Zona blocuri Radu Negru
1979	2025	33.19	Zona blocuri Radu Negru
1980	2026	26.28	Zona blocuri Radu Negru
1981	2027	33.07	Zona blocuri Radu Negru
1982	2028	29.32	Zona blocuri Radu Negru
1983	2029	19.51	Zona blocuri Radu Negru
1984	2030	309.57	Zona blocuri Radu Negru
1985	2031	73.12	Zona blocuri Radu Negru
1986	2032	25.03	Zona blocuri Radu Negru
1987	2033	47.82	Zona blocuri Radu Negru
1988	2034	62.93	Zona blocuri Radu Negru
1989	2035	33.20	Zona blocuri Radu Negru
1990	2036	134.38	Zona blocuri Radu Negru
1991	2037	25.35	Zona blocuri Radu Negru
1992	2038	36.82	Zona blocuri Radu Negru
1993	2039	36.57	Zona blocuri Radu Negru
1994	2040	35.53	Zona blocuri Radu Negru
1995	2041	236.69	Zona blocuri Radu Negru

<b>Nr. crt</b>	<b>ID</b>	<b>Suprafata</b>	<b>Amplasament</b>
1996	2042	25.07	Zona blocuri Radu Negru
1997	2043	43.80	Zona blocuri Radu Negru
1998	2044	19.64	Strada Mircea Voda
1999	2045	20.14	Strada Mircea Voda
2000	2046	36.24	Zona blocuri Radu Negru
2001	2047	39.43	Strada Mircea Voda
2002	2048	9.50	Zona blocuri Radu Negru
2003	2049	21.67	Zona blocuri Radu Negru
2004	2050	20.76	Zona blocuri Radu Negru
2005	2051	184.93	Zona blocuri Radu Negru
2006	2052	118.62	Strada Milcov
2007	2053	22.26	Zona blocuri Radu Negru
2008	2054	59.73	Zona blocuri Radu Negru
2009	2055	151.98	Zona blocuri Radu Negru
2010	2056	87.14	Zona blocuri Radu Negru
2011	2057	92.02	Zona blocuri Radu Negru
2012	2058	18.35	Zona blocuri Ansamblul Buzaului
2013	2059	33.22	Zona blocuri Ansamblul Buzaului
2014	2060	24.12	Zona blocuri Ansamblul Buzaului
2015	2061	560.49	Zona blocuri Ansamblul Buzaului
2016	2062	22.02	Zona blocuri Ansamblul Buzaului
2017	2063	4.52	Zona blocuri Ansamblul Buzaului
2018	2064	159.57	Zona blocuri Ansamblul Buzaului
2019	2065	28.84	Zona blocuri Ansamblul Buzaului
2020	2066	28.90	Zona blocuri Ansamblul Buzaului
2021	2067	18.60	Zona blocuri Ansamblul Buzaului
2022	2068	28.77	Zona blocuri Ansamblul Buzaului
2023	2069	21.63	Zona blocuri Ansamblul Buzaului
2024	2070	10.45	Zona blocuri Ansamblul Buzaului
2025	2071	43.62	Zona blocuri Ansamblul Buzaului
2026	2072	189.09	Zona blocuri Ansamblul Buzaului
2027	2073	27.85	Zona blocuri Ansamblul Buzaului
2028	2074	65.58	Zona blocuri Ansamblul Buzaului
2029	2075	404.91	Zona blocuri Ansamblul Buzaului
2030	2076	68.73	Zona blocuri Ansamblul Buzaului
2031	2077	31.54	Zona blocuri Ansamblul Buzaului
2032	2078	25.89	Zona blocuri Ansamblul Buzaului

<b>Nr. crt</b>	<b>ID</b>	<b>Suprafata</b>	<b>Amplasament</b>
2033	2079	163.60	Zona blocuri Ansamblul Buzaului
2034	2080	51.69	Zona blocuri Ansamblul Buzaului
2035	2081	18.43	Zona blocuri Ansamblul Buzaului
2036	2082	35.48	Zona blocuri Ansamblul Buzaului
2037	2083	22.27	Zona blocuri Ansamblul Buzaului
2038	2084	16.25	Zona blocuri Ansamblul Buzaului
2039	2085	53.64	Zona blocuri Ansamblul Buzaului
2040	2086	23.75	Zona blocuri Ansamblul Buzaului
2041	2087	8.10	Zona blocuri Ansamblul Buzaului
2042	2088	11.88	Zona blocuri Ansamblul Buzaului
2043	2089	7.61	Zona blocuri Ansamblul Buzaului
2044	2090	10.08	Zona blocuri Ansamblul Buzaului
2045	2091	11.33	Zona blocuri Ansamblul Buzaului
2046	2092	7.57	Zona blocuri Ansamblul Buzaului
2047	2093	44.46	Zona blocuri Ansamblul Buzaului
2048	2094	82.65	Zona blocuri Ansamblul Buzaului
2049	2095	28.75	Zona blocuri Ansamblul Buzaului
2050	2096	51.38	Zona blocuri Ansamblul Buzaului
2051	2097	21.21	Zona blocuri Ansamblul Buzaului
2052	2098	41.46	Zona blocuri Ansamblul Buzaului
2053	2099	19.72	Zona blocuri Ansamblul Buzaului
2054	2100	26.83	Zona blocuri Ansamblul Buzaului
2055	2101	66.45	Zona blocuri Ansamblul Buzaului
2056	2102	80.28	Zona blocuri Ansamblul Buzaului
2057	2103	32.74	Zona blocuri Ansamblul Buzaului
2058	2104	82.69	Zona blocuri Ansamblul Buzaului
2059	2105	12.80	Zona blocuri Ansamblul Buzaului
2060	2106	11.53	Zona blocuri Ansamblul Buzaului
2061	2107	20.07	Zona blocuri Ansamblul Buzaului
2062	2108	11.74	Zona blocuri Ansamblul Buzaului
2063	2109	12.16	Zona blocuri Ansamblul Buzaului
2064	2110	102.06	Zona blocuri Ansamblul Buzaului
2065	2119	3.86	Zona blocuri Ansamblul Buzaului
2066	2121	139.32	Soseaua de Centura
2067	2122	1.38	Soseaua de Centura
2068	2123	81.49	Soseaua de Centura
2069	2124	157.06	Soseaua de Centura

<b>Nr. crt</b>	<b>ID</b>	<b>Suprafata</b>	<b>Amplasament</b>
2070	2125	75.59	Soseaua de Centura
2071	2126	2.79	Soseaua de Centura
2072	2127	10.10	Soseaua de Centura
2073	2128	54.13	Soseaua de Centura
2074	2129	998.53	Soseaua de Centura
2075	2130	41.10	Soseaua de Centura
2076	2131	809.60	Soseaua de Centura
2077	2154	15.20	Soseaua de Centura
2078	2155	41.81	Soseaua de Centura
2079	2156	1457.60	Soseaua de Centura
2080	2157	15.32	Soseaua de Centura
2081	2158	170.34	Zona blocuri Ansamblul Buzaului
2082	2159	172.66	Strada Comunarzi
2083	2160	134.00	Strada Comunarzi
2084	2161	54.41	Strada Comunarzi
2085	2162	262.71	Strada Comunarzi
2086	2163	78.48	Strada Comunarzi
2087	2164	57.11	Strada Comunarzi
2088	2165	14.20	Strada Comunarzi
2089	2166	27.71	Strada Comunarzi
2090	2167	24.18	Strada Comunarzi
2091	2168	47.86	Strada Comunarzi
2092	2169	82.37	Strada Comunarzi
2093	2170	111.54	Strada Comunarzi
2094	2171	3.50	Strada Simion Barnutiu
2095	2172	26.40	Strada Simion Barnutiu
2096	2173	17.34	Strada Simion Barnutiu
2097	2174	7.37	Strada Simion Barnutiu
2098	2175	25.92	Strada Simion Barnutiu
2099	2176	11.46	Strada Simion Barnutiu
2100	2177	19.53	Strada Simion Barnutiu
2101	2178	13.42	Strada Simion Barnutiu
2102	2179	41.92	Strada Simion Barnutiu
2103	2180	49.03	Strada Simion Barnutiu
2104	2181	63.94	Strada Simion Barnutiu
2105	2182	20.70	Strada Simion Barnutiu
2106	2183	22.29	Strada Simion Barnutiu





S.C. HIGH QUALITY ENGINEERING S.R.L. - D

Strada Primaverii, nr. 114A, localitate Joita, judet Giurgiu, Telefon: 0754 056 070, Fax: 0371603177  
CIF: 33560179; Nr. DRC: JS2/431/2014

<b>Nr. crt</b>	<b>ID</b>	<b>Suprafata</b>	<b>Amplasament</b>
2107	2184	49.00	Strada Simion Barnutiu
2108	2185	29.63	Strada Simion Barnutiu
2109	2186	7.50	Strada Simion Barnutiu
2110	2187	35.49	Strada Simion Barnutiu
2111	2188	31.05	Strada Simion Barnutiu
2112	2189	112.15	Strada Simion Barnutiu
2113	2190	25.87	Strada Simion Barnutiu
2114	2191	22.09	Strada Simion Barnutiu
2115	2192	27.23	Strada Simion Barnutiu
2116	2193	204.71	Strada Simion Barnutiu
2117	2194	23.74	Strada Simion Barnutiu
2118	2195	19.82	Strada Simion Barnutiu
2119	2196	26.05	Strada Simion Barnutiu
2120	2197	12.22	Strada Simion Barnutiu
2121	2200	13.78	Strada Simion Barnutiu
2122	2201	12.27	Strada Simion Barnutiu
2123	2202	56.97	Strada Simion Barnutiu
2124	2203	123.39	Strada Simion Barnutiu
2125	2204	4.13	Strada Simion Barnutiu
2126	2205	7.00	Strada Simion Barnutiu
2127	2206	26.07	Strada Simion Barnutiu
2128	2207	18.17	Strada Simion Barnutiu
2129	2208	8.40	Strada Simion Barnutiu
2130	2209	13.89	Strada Simion Barnutiu
2131	2210	58.43	Strada Simion Barnutiu
2132	2211	69.41	Zona blocuri Ansamblul Buzaului
2133	2212	18.96	Zona blocuri Ansamblul Buzaului
2134	2213	6.00	Zona blocuri Ansamblul Buzaului
2135	2214	7.50	Zona blocuri Ansamblul Buzaului
2136	2215	15.13	Soseaua Buzaului
2137	2216	166.45	Soseaua Buzaului
2138	2217	33.45	Soseaua Buzaului
2139	2218	68.01	Soseaua Buzaului
2140	2219	76.13	Soseaua Buzaului
2141	2220	88.37	Soseaua Buzaului
2142	2221	80.80	Soseaua Buzaului
2143	2222	29.73	Soseaua Buzaului



S.C. HIGH QUALITY ENGINEERING S.R.L.-D

Strada Primaverii, nr. 114A, localitate Joita, judet Giurgiu, Telefon: 0754 056 070, Fax: 0371603177  
CIF: 33560179; Nr. ORC: J52/431/2014

<b>Nr. crt</b>	<b>ID</b>	<b>Suprafata</b>	<b>Amplasament</b>
2144	2223	92.26	Soseaua Buzaului
2145	2224	103.13	Soseaua Buzaului
2146	2225	2.91	Soseaua Buzaului
2147	2226	4.77	Soseaua Buzaului
2148	2227	81.17	Soseaua Buzaului
2149	2228	9.00	Soseaua Buzaului
2150	2229	39.57	Soseaua Buzaului
2151	2230	10.92	Soseaua Buzaului
2152	2231	31.81	Soseaua Buzaului
2153	2232	79.45	Soseaua Buzaului
2154	2233	66.12	Soseaua Buzaului
2155	2234	38.79	Soseaua Buzaului
2156	2235	12.76	Soseaua Buzaului
2157	2236	65.91	Soseaua Buzaului
2158	2237	100.05	Soseaua Buzaului
2159	2238	15.22	Soseaua Buzaului
2160	2239	7.97	Soseaua Buzaului
2161	2240	4.27	Soseaua Buzaului
2162	2241	7.30	Soseaua Buzaului
2163	2242	24.55	Soseaua Buzaului
2164	2243	7.53	Soseaua Buzaului
2165	2244	13.20	Soseaua Buzaului
2166	2245	14.47	Soseaua Buzaului
2167	2246	9.27	Soseaua Buzaului
2168	2247	15.70	Soseaua Buzaului
2169	2248	16.15	Soseaua Buzaului
2170	2249	37.78	Soseaua Buzaului
2171	2250	148.96	Soseaua Buzaului
2172	2251	60.55	Soseaua Buzaului
2173	2252	68.94	Soseaua Buzaului
2174	2253	179.32	Soseaua Buzaului
2175	2254	66.42	Strada Calugareni
2176	2255	22.46	Strada Calugareni
2177	2256	25.86	Strada Calugareni
2178	2257	84.11	Strada Calugareni
2179	2258	86.32	Strada Calugareni
2180	2259	26.58	Strada Calugareni



S.C. HIGH QUALITY ENGINEERING S.R.L.-D

Strada Primaverii, nr. 114A, localitate Joita, judet Giurgiu, Telefon: 0754 056 070, Fax: 0371603177  
CIF: 33560179; Nr. ORC: J52/431/2014

<b>Nr. crt</b>	<b>ID</b>	<b>Suprafata</b>	<b>Amplasament</b>
2181	2260	26.14	Strada Calugareni
2182	2261	9.76	Strada Calugareni
2183	2262	48.96	Strada Calugareni
2184	2263	13.37	Strada Calugareni
2185	2264	20.94	Strada Calugareni
2186	2265	6.27	Strada Calugareni
2187	2266	65.92	Strada Calugareni
2188	2267	29.34	Strada Calugareni
2189	2268	13.62	Strada Calugareni
2190	2269	14.39	Strada Calugareni
2191	2270	9.07	Strada Calugareni
2192	2271	5.29	Strada Calugareni
2193	2272	7.58	Strada Calugareni
2194	2273	4.37	Strada Calugareni
2195	2274	1.20	Strada Calugareni
2196	2275	4.99	Strada Calugareni
2197	2276	3.07	Strada Calugareni
2198	2277	2.96	Strada Calugareni
2199	2278	1.95	Strada Calugareni
2200	2279	3.01	Strada Calugareni
2201	2280	10.69	Strada Calugareni
2202	2281	6.36	Strada Calugareni
2203	2282	4.76	Strada Calugareni
2204	2283	3.80	Strada Calugareni
2205	2284	3.23	Strada Calugareni
2206	2285	4.75	Strada Calugareni
2207	2286	3.37	Strada Calugareni
2208	2287	6.84	Strada Calugareni
2209	2288	5.16	Strada Calugareni
2210	2289	2.64	Strada Calugareni
2211	2290	2.13	Strada Calugareni
2212	2291	11.01	Strada Calugareni
2213	2292	3.79	Strada Calugareni
2214	2293	1.30	Strada Calugareni
2215	2294	3.46	Strada Calugareni
2216	2295	0.21	Strada Calugareni
2217	2296	0.83	Strada Calugareni



S.C. HIGH QUALITY ENGINEERING S.R.L.-D  
 Strada Primaverii, nr. 114A, localitate Jolita, judet Giurgiu, Telefon: 0754 056 070, Fax: 0371603177  
 CIF: 33560179; Nr. ORC: J52/431/2014

<b>Nr. crt</b>	<b>ID</b>	<b>Suprafata</b>	<b>Amplasament</b>
2218	2297	3.09	Strada Calugareni
2219	2298	2.65	Strada Calugareni
2220	2299	3.29	Strada Calugareni
2221	2300	2.47	Strada Calugareni
2222	2301	2.88	Strada Calugareni
2223	2302	2.41	Strada Calugareni
2224	2303	1.37	Strada Calugareni
2225	2304	2.16	Strada Calugareni
2226	2305	3.61	Strada Calugareni
2227	2306	11.52	Strada Calugareni
2228	2307	5.85	Strada Calugareni
2229	2308	2.69	Strada Calugareni
2230	2309	3.89	Strada Calugareni
2231	2310	9.27	Strada Calugareni
2232	2311	3.31	Strada Calugareni
2233	2312	19.10	Strada Calugareni
2234	2313	4.88	Strada Calugareni
2235	2314	2.32	Strada Calugareni
2236	2315	28.46	Strada Calugareni
2237	2316	3.82	Strada Calugareni
2238	2317	4.93	Strada Calugareni
2239	2318	4.65	Strada Calugareni
2240	2319	7.76	Strada Calugareni
2241	2320	5.81	Strada Calugareni
2242	2321	11.85	Strada Calugareni
2243	2322	2.54	Strada Calugareni
2244	2323	6.32	Strada Calugareni
2245	2324	11.50	Strada Calugareni
2246	2325	10.53	Strada Calugareni
2247	2326	7.34	Strada Calugareni
2248	2327	5.88	Strada Calugareni
2249	2328	5.92	Strada Calugareni
2250	2329	2.78	Strada Calugareni
2251	2330	2.10	Strada Calugareni
2252	2331	1.59	Strada Calugareni
2253	2332	1.64	Strada Calugareni
2254	2333	31.47	Strada Calugareni

Nr. crt	ID	Suprafata	Amplasament
2255	2334	28.15	Strada Calugareni
2256	2335	59.52	Zona blocuri Ansamblul Buzaului
2257	2336	6.18	Zona blocuri Ansamblul Buzaului
2258	2337	37.42	Zona blocuri Ansamblul Buzaului
2259	2338	1.81	Zona blocuri Ansamblul Buzaului
2260	2339	1.82	Zona blocuri Ansamblul Buzaului
2261	2340	2.82	Zona blocuri Ansamblul Buzaului
2262	2341	3.40	Zona blocuri Ansamblul Buzaului
2263	2342	4.13	Zona blocuri Ansamblul Buzaului
2264	2343	1.65	Zona blocuri Ansamblul Buzaului
2265	2344	3.58	Zona blocuri Ansamblul Buzaului
2266	2345	0.75	Zona blocuri Ansamblul Buzaului
2267	2346	1.12	Zona blocuri Ansamblul Buzaului
2268	2347	4.83	Zona blocuri Ansamblul Buzaului
2269	2348	11.50	Zona blocuri Ansamblul Buzaului
2270	2349	5.45	Zona blocuri Ansamblul Buzaului
2271	2350	6.60	Zona blocuri Ansamblul Buzaului
2272	2351	6.05	Zona blocuri Ansamblul Buzaului
2273	2352	17.57	Zona blocuri Ansamblul Buzaului
2274	2353	5.73	Zona blocuri Ansamblul Buzaului
2275	2354	5.58	Zona blocuri Ansamblul Buzaului
2276	2355	4.39	Zona blocuri Ansamblul Buzaului
2277	2356	3.61	Zona blocuri Ansamblul Buzaului
2278	2357	7.34	Zona blocuri Ansamblul Buzaului
2279	2358	7.37	Zona blocuri Ansamblul Buzaului
2280	2359	9.77	Zona blocuri Ansamblul Buzaului
2281	2360	5.77	Zona blocuri Ansamblul Buzaului
2282	2361	11.94	Zona blocuri Ansamblul Buzaului
2283	2362	2.96	Zona blocuri Ansamblul Buzaului
2284	2363	1.95	Zona blocuri Ansamblul Buzaului
2285	2364	0.72	Strada Negoilului
2286	2365	8.10	Strada Negoilului
2287	2366	5.17	Strada Negoilului
2288	2367	13.54	Strada Negoilului
2289	2368	7.40	Strada Negoilului
2290	2369	17.55	Strada Negoilului
2291	2370	8.08	Strada Negoilului

<b>Nr. crt</b>	<b>ID</b>	<b>Suprafata</b>	<b>Amplasament</b>
2292	2371	16.31	Strada Negoilului
2293	2372	3.03	Strada Negoilului
2294	2373	2.96	Strada Negoilului
2295	2374	17.34	Strada Negoilului
2296	2375	25.87	Strada Negoilului
2297	2376	7.00	Strada Negoilului
2298	2377	5.10	Strada Negoilului
2299	2378	5.39	Strada Negoilului
2300	2379	17.00	Strada Negoilului
2301	2380	4.38	Strada Negoilului
2302	2381	15.26	Strada Negoilului
2303	2382	6.34	Strada Negoilului
2304	2383	29.35	Strada Negoilului
2305	2384	12.02	Strada Negoilului
2306	2385	8.96	Strada Milcov
2307	2386	5.34	Strada Milcov
2308	2387	1.91	Strada Milcov
2309	2388	17.84	Strada Milcov
2310	2389	27.20	Strada Milcov
2311	2390	7.14	Strada Milcov
2312	2391	5.35	Strada Milcov
2313	2392	5.15	Strada Milcov
2314	2393	31.98	Strada Milcov
2315	2394	7.93	Strada Milcov
2316	2395	13.52	Strada Milcov
2317	2396	4.95	Strada Milcov
2318	2397	12.13	Strada Milcov
2319	2398	22.57	Strada Milcov
2320	2399	17.31	Strada Milcov
2321	2400	10.80	Strada Milcov
2322	2401	5.29	Strada Milcov
2323	2402	6.65	Strada Milcov
2324	2403	27.49	Strada Milcov
2325	2404	26.25	Strada Milcov
2326	2405	18.23	Strada Milcov
2327	2406	6.67	Strada Milcov
2328	2407	4.71	Strada Milcov

<b>Nr. crt</b>	<b>ID</b>	<b>Suprafata</b>	<b>Amplasament</b>
2329	2408	26.32	Strada Milcov
2330	2409	2.58	Strada Milcov
2331	2410	9.31	Strada Milcov
2332	2411	8.73	Strada Milcov
2333	2412	5.90	Strada Milcov
2334	2413	5.20	Strada Milcov
2335	2414	9.41	Strada Milcov
2336	2415	6.06	Strada Milcov
2337	2416	13.42	Strada Milcov
2338	2417	10.28	Strada Milcov
2339	2418	13.17	Strada Milcov
2340	2419	15.58	Strada Milcov
2341	2420	10.56	Strada Milcov
2342	2421	5.06	Strada Milcov
2343	2422	14.96	Strada Milcov
2344	2423	8.64	Strada Milcov
2345	2424	3.36	Strada Milcov
2346	2425	35.71	Strada Milcov
2347	2426	29.90	Strada Milcov
2348	2427	6.93	Strada Milcov
2349	2428	7.23	Strada Milcov
2350	2429	13.84	Strada Milcov
2351	2430	5.12	Strada Milcov
2352	2431	19.59	Zona blocuri Ansamblul Buzaului
2353	2432	4.97	Strada Sebesului
2354	2433	17.42	Strada Sebesului
2355	2434	12.65	Strada Sebesului
2356	2435	22.50	Strada Sebesului
2357	2436	21.98	Strada Sebesului
2358	2437	4.66	Strada Sebesului
2359	2438	8.49	Strada Sebesului
2360	2439	22.36	Strada Sebesului
2361	2440	48.98	Strada Sebesului
2362	2441	29.24	Strada Sebesului
2363	2442	26.68	Strada Sebesului
2364	2443	4.19	Strada Sebesului
2365	2444	20.97	Strada Sebesului

Nr. crt	ID	Suprafata	Amplasament
2366	2445	15.77	Strada Sebesului
2367	2446	29.83	Strada Sebesului
2368	2447	14.94	Strada Sebesului
2369	2448	22.94	Strada Sebesului
2370	2449	10.25	Strada Sebesului
2371	2450	23.51	Strada Sebesului
2372	2451	14.06	Strada Sebesului
2373	2452	58.10	Strada Sebesului
2374	2453	51.53	Strada Sebesului
2375	2454	39.41	Strada Sebesului
2376	2455	15.33	Strada Sebesului
2377	2456	17.57	Strada Sebesului
2378	2457	8.78	Strada Sebesului
2379	2458	32.35	Strada Sebesului
2380	2459	6.07	Strada Sebesului
2381	2460	21.18	Strada Sebesului
2382	2461	19.25	Strada Sebesului
2383	2462	68.35	Strada Sebesului
2384	2463	67.28	Strada Sebesului
2385	2464	136.94	Strada Chisinau
2386	2465	49.85	Strada Chisinau
2387	2466	35.58	Strada Chisinau
2388	2467	49.03	Strada Chisinau
2389	2468	7.70	Strada Chisinau
2390	2469	43.00	Strada Chisinau
2391	2470	31.17	Strada Chisinau
2392	2471	43.62	Strada Chisinau
2393	2472	16.65	Strada Chisinau
2394	2473	52.25	Strada Chisinau
2395	2474	41.36	Strada Chisinau
2396	2475	20.79	Strada Chisinau
2397	2476	30.06	Strada Chisinau
2398	2477	17.17	Strada Chisinau
2399	2478	11.31	Strada Chisinau
2400	2479	22.85	Strada Chisinau
2401	2480	45.01	Strada Chisinau
2402	2481	63.46	Strada Chisinau



<b>Nr. crt</b>	<b>ID</b>	<b>Suprafata</b>	<b>Amplasament</b>
2403	2482	9.27	Strada Chisinau
2404	2483	5.13	Strada Chisinau
2405	2484	76.47	Strada Chisinau
2406	2485	11.70	Strada Chisinau
2407	2486	61.81	Strada Chisinau
2408	2487	77.30	Strada Chisinau
2409	2488	32.03	Strada Chisinau
2410	2489	17.46	Strada Chisinau
2411	2490	37.55	Strada Chisinau
2412	2491	40.22	Strada Chisinau
2413	2492	148.06	Strada Chisinau
2414	2493	53.54	Strada Chisinau
2415	2494	103.35	Strada Chisinau
2416	2495	20.67	Strada Chisinau
2417	2496	11.00	Strada Chisinau
2418	2497	82.23	Strada Chisinau
2419	2498	80.31	Strada Chisinau
2420	2499	66.58	Strada Chisinau
2421	2500	9.31	Strada Chisinau
2422	2501	8.72	Strada Chisinau
2423	2502	21.76	Strada Chisinau
2424	2503	4.65	Strada Chisinau
2425	2504	33.22	Strada Chisinau
2426	2505	62.94	Strada Chisinau
2427	2506	24.52	Strada Chisinau
2428	2507	15.05	Strada Chisinau
2429	2508	74.60	Strada Chisinau
2430	2509	42.84	Strada Chisinau
2431	2510	23.50	Strada Chisinau
2432	2511	51.23	Strada Chisinau
2433	2512	28.30	Strada Chisinau
2434	2513	15.87	Strada Chisinau
2435	2514	27.65	Strada Chisinau
2436	2515	43.41	Strada Chisinau
2437	2516	11.57	Strada Chisinau
2438	2517	24.81	Strada Chisinau
2439	2518	77.49	Strada Chisinau

<b>Nr. crt</b>	<b>ID</b>	<b>Suprafata</b>	<b>Amplasament</b>
2440	2519	2.94	Strada Chisinau
2441	2520	8.33	Strada Chisinau
2442	2521	4.35	Strada Chisinau
2443	2522	7.91	Strada Chisinau
2444	2523	5.83	Strada Chisinau
2445	2524	35.87	Strada Chisinau
2446	2525	30.86	Strada Chisinau
2447	2526	39.48	Strada Chisinau
2448	2527	22.12	Strada Chisinau
2449	2528	8.38	Strada Chisinau
2450	2529	105.58	Strada Chisinau
2451	2530	45.61	Strada Chisinau
2452	2531	17.46	Strada Chisinau
2453	2532	160.27	Strada Chisinau
2454	2533	38.79	Strada Chisinau
2455	2534	52.54	Strada Chisinau
2456	2535	39.18	Strada Chisinau
2457	2536	38.64	Strada Chisinau
2458	2537	12.70	Strada Gheorghe Constantinescu
2459	2538	4.87	Strada Gheorghe Constantinescu
2460	2539	4.69	Strada Gheorghe Constantinescu
2461	2540	20.12	Strada Gheorghe Constantinescu
2462	2541	16.56	Strada Gheorghe Constantinescu
2463	2542	12.64	Strada Gheorghe Constantinescu
2464	2543	25.37	Strada Gheorghe Constantinescu
2465	2544	49.58	Strada Gheorghe Constantinescu
2466	2545	20.52	Strada Gheorghe Constantinescu
2467	2546	27.67	Strada Gheorghe Constantinescu
2468	2547	19.37	Strada Gheorghe Constantinescu
2469	2548	63.66	Strada Gheorghe Constantinescu
2470	2549	10.50	Strada Gheorghe Constantinescu
2471	2550	29.30	Strada Gheorghe Constantinescu
2472	2551	53.82	Strada Gheorghe Constantinescu
2473	2552	10.49	Strada Gheorghe Constantinescu
2474	2553	7.22	Strada Gheorghe Constantinescu
2475	2554	5.48	Strada Gheorghe Constantinescu
2476	2555	29.58	Strada Gheorghe Constantinescu

<b>Nr. crt</b>	<b>ID</b>	<b>Suprafata</b>	<b>Amplasament</b>
2477	2556	25.38	Strada Gheorghe Constantinescu
2478	2557	7.71	Strada Gheorghe Constantinescu
2479	2558	8.03	Strada Gheorghe Constantinescu
2480	2559	78.68	Strada Gheorghe Constantinescu
2481	2560	8.92	Strada Gheorghe Constantinescu
2482	2561	25.02	Strada Gheorghe Constantinescu
2483	2562	25.51	Strada Gheorghe Constantinescu
2484	2563	13.30	Strada Gheorghe Constantinescu
2485	2564	19.19	Strada Gheorghe Constantinescu
2486	2565	23.84	Strada Gheorghe Constantinescu
2487	2566	4.31	Strada Gheorghe Constantinescu
2488	2567	4.11	Strada Gheorghe Constantinescu
2489	2568	5.81	Strada Gheorghe Constantinescu
2490	2569	19.41	Strada Gheorghe Constantinescu
2491	2570	23.85	Strada Gheorghe Constantinescu
2492	2571	40.55	Strada Gheorghe Constantinescu
2493	2572	12.96	Strada Gheorghe Constantinescu
2494	2573	18.46	Strada Gheorghe Constantinescu
2495	2574	8.55	Strada Gheorghe Constantinescu
2496	2575	43.66	Strada Gheorghe Constantinescu
2497	2576	18.48	Strada Gheorghe Constantinescu
2498	2577	39.53	Strada Gheorghe Constantinescu
2499	2578	9.35	Strada Gheorghe Constantinescu
2500	2579	19.01	Strada Gheorghe Constantinescu
2501	2580	36.50	Strada Gheorghe Constantinescu
2502	2581	74.67	Strada Gheorghe Constantinescu
2503	2582	30.94	Strada Gheorghe Constantinescu
2504	2583	22.68	Strada Gheorghe Constantinescu
2505	2584	21.72	Strada Gheorghe Constantinescu
2506	2585	7.67	Strada Gheorghe Constantinescu
2507	2586	1.75	Strada Gheorghe Constantinescu
2508	2587	59.93	Strada Gheorghe Constantinescu
2509	2588	17.37	Strada Gheorghe Constantinescu
2510	2589	18.35	Strada Gheorghe Constantinescu
2511	2590	2.17	Strada Gheorghe Constantinescu
2512	2591	13.75	Strada Gheorghe Constantinescu
2513	2592	30.54	Strada Gheorghe Constantinescu



S.C. HIGH QUALITY ENGINEERING S.R.L.-D

Strada Primaverii, nr. 114A, localitate Joita, judet Giurgiu, Telefon: 0754 056 070, Fax: 0371603177  
CIF: 33560179; Nr. ORC: J52/431/2014

Nr. crt	ID	Suprafata	Amplasament
2514	2593	12.69	Strada Gheorghe Constantinescu
2515	2594	18.60	Strada Gheorghe Constantinescu
2516	2595	8.12	Strada Gheorghe Constantinescu
2517	2596	14.02	Strada Gheorghe Constantinescu
2518	2597	7.76	Strada Gheorghe Constantinescu
2519	2598	49.20	Strada Gheorghe Constantinescu
2520	2599	42.30	Strada Gheorghe Constantinescu
2521	2600	17.57	Strada Gheorghe Constantinescu
2522	2601	17.04	Strada Gheorghe Constantinescu
2523	2602	10.53	Strada Gheorghe Constantinescu
2524	2603	19.31	Strada Gheorghe Constantinescu
2525	2604	18.70	Strada Gheorghe Constantinescu
2526	2605	15.31	Strada Gheorghe Constantinescu
2527	2606	12.30	Strada Gheorghe Constantinescu
2528	2607	2.89	Strada Gheorghe Constantinescu
2529	2608	12.52	Strada Gheorghe Constantinescu
2530	2609	26.58	Strada Gheorghe Constantinescu
2531	2610	5.44	Strada Gheorghe Constantinescu
2532	2611	37.19	Strada Gheorghe Constantinescu
2533	2612	59.54	Strada Gheorghe Constantinescu
2534	2613	20.78	Strada Gheorghe Constantinescu
2535	2614	3.70	Strada Gheorghe Constantinescu
2536	2615	3.16	Strada Gheorghe Constantinescu
2537	2616	5.80	Strada Gheorghe Constantinescu
2538	2617	10.65	Strada Gheorghe Constantinescu
2539	2618	23.88	Strada Gheorghe Constantinescu
2540	2619	50.61	Strada Gheorghe Constantinescu
2541	2620	3.53	Strada Gheorghe Constantinescu
2542	2621	4.95	Strada Gheorghe Constantinescu
2543	2622	17.90	Strada Gheorghe Constantinescu
2544	2623	15.96	Strada Gheorghe Constantinescu
2545	2624	33.59	Strada Gheorghe Constantinescu
2546	2625	20.23	Strada Gheorghe Constantinescu
2547	2626	58.49	Strada Gheorghe Constantinescu
2548	2627	15.97	Strada Gheorghe Constantinescu
2549	2628	19.32	Strada Gheorghe Constantinescu
2550	2629	25.49	Strada Gheorghe Constantinescu



S.C. HIGH QUALITY ENGINEERING S.R.L.-D

Strada Primaverii, nr. 114A, localitate Joita, judet Giurgiu, Telefon: 0754 056 070, Fax: 0371603177  
CIF: 33560179; Nr. DRC: J52/431/2014

Nr. crt	ID	Suprafata	Amplasament
2551	2630	13.11	Strada Gheorghe Constantinescu
2552	2631	57.47	Strada Gheorghe Constantinescu
2553	2632	28.55	Strada Gheorghe Constantinescu
2554	2633	14.86	Strada Gheorghe Constantinescu
2555	2634	35.27	Strada Gheorghe Constantinescu
2556	2635	33.66	Strada Gheorghe Constantinescu
2557	2636	19.72	Strada Gheorghe Constantinescu
2558	2637	8.38	Strada Gheorghe Constantinescu
2559	2638	7.19	Strada Gheorghe Constantinescu
2560	2639	4.10	Strada Castanului
2561	2640	6.77	Strada Castanului
2562	2641	4.19	Strada Castanului
2563	2642	2.68	Strada Castanului
2564	2643	13.60	Strada Castanului
2565	2644	4.79	Strada Castanului
2566	2645	6.87	Strada Castanului
2567	2646	3.89	Strada Castanului
2568	2647	4.34	Strada Castanului
2569	2648	6.27	Strada Castanului
2570	2649	2.65	Strada Castanului
2571	2650	3.76	Strada Castanului
2572	2651	3.50	Strada Castanului
2573	2652	2.63	Strada Castanului
2574	2653	0.97	Strada Castanului
2575	2654	2.02	Strada Castanului
2576	2655	11.04	Strada Castanului
2577	2656	2.98	Strada Castanului
2578	2657	12.59	Strada Castanului
2579	2658	0.89	Strada Castanului
2580	2659	3.87	Strada Castanului
2581	2660	2.83	Strada Castanului
2582	2661	4.09	Strada Castanului
2583	2662	3.23	Strada Castanului
2584	2663	6.58	Strada Castanului
2585	2664	4.09	Strada Castanului
2586	2665	7.04	Strada Castanului
2587	2666	3.72	Strada Castanului

<b>Nr. crt</b>	<b>ID</b>	<b>Suprafata</b>	<b>Amplasament</b>
2588	2667	5.60	Strada Castanului
2589	2668	16.91	Strada Castanului
2590	2669	50.24	Strada Castanului
2591	2670	15.63	Strada Castanului
2592	2671	5.65	Strada Castanului
2593	2672	22.11	Strada Castanului
2594	2673	29.36	Strada Castanului
2595	2674	44.81	Strada Castanului
2596	2675	3.05	Strada Castanului
2597	2676	8.58	Strada Castanului
2598	2677	6.94	Strada Castanului
2599	2678	30.40	Strada Castanului
2600	2679	66.42	Strada Castanului
2601	2680	4.07	Strada Castanului
2602	2681	6.90	Strada Castanului
2603	2682	7.90	Strada Castanului
2604	2683	6.69	Strada Castanului
2605	2684	12.65	Strada Castanului
2606	2685	11.08	Strada Castanului
2607	2686	4.50	Strada Castanului
2608	2687	15.05	Strada Castanului
2609	2688	8.51	Strada Castanului
2610	2689	6.44	Strada Castanului
2611	2690	2.57	Strada Castanului
2612	2691	26.08	Strada Mircea Voda
2613	2692	67.04	Strada Mircea Voda
2614	2693	65.41	Strada Mircea Voda
2615	2694	8.03	Strada Mircea Voda
2616	2695	32.24	Strada Mircea Voda
2617	2696	11.66	Strada Mircea Voda
2618	2697	12.14	Strada Mircea Voda
2619	2698	11.38	Strada Mircea Voda
2620	2699	13.74	Strada Mircea Voda
2621	2700	118.57	Strada Mircea Voda
2622	2701	15.72	Strada Mircea Voda
2623	2702	22.40	Strada Mircea Voda
2624	2703	7.75	Strada Mircea Voda

<b>Nr. crt</b>	<b>ID</b>	<b>Suprafata</b>	<b>Amplasament</b>
2625	2704	7.00	Strada Mircea Voda
2626	2705	22.98	Strada Mircea Voda
2627	2706	28.43	Strada Mircea Voda
2628	2707	26.50	Strada Mircea Voda
2629	2708	28.48	Strada Mircea Voda
2630	2709	14.60	Strada Mircea Voda
2631	2710	6.95	Strada Mircea Voda
2632	2711	3.87	Strada Mircea Voda
2633	2712	1.66	Strada Mircea Voda
2634	2713	16.39	Strada Mircea Voda
2635	2714	33.11	Strada Mircea Voda
2636	2715	2.89	Strada Mircea Voda
2637	2716	5.10	Strada Mircea Voda
2638	2717	8.46	Strada Mircea Voda
2639	2718	15.21	Strada Mircea Voda
2640	2719	12.11	Strada Mircea Voda
2641	2720	21.09	Strada Mircea Voda
2642	2721	8.21	Strada Mircea Voda
2643	2722	3.78	Strada Mircea Voda
2644	2723	14.89	Strada Mircea Voda
2645	2724	19.97	Strada Mircea Voda
2646	2725	8.29	Strada Mircea Voda
2647	2726	8.45	Strada Mircea Voda
2648	2727	22.72	Strada Mircea Voda
2649	2728	53.63	Strada Mircea Voda
2650	2729	7.39	Strada Mircea Voda
2651	2730	27.69	Strada Mircea Voda
2652	2731	48.62	Strada Mircea Voda
2653	2732	0.64	Strada Mircea Voda
2654	2733	0.56	Strada Mircea Voda
2655	2734	0.68	Strada Mircea Voda
2656	2735	0.64	Strada Mircea Voda
2657	2736	0.81	Strada Mircea Voda
2658	2737	1.54	Strada Mircea Voda
2659	2738	11.07	Strada Mircea Voda
2660	2739	5.32	Strada Mircea Voda
2661	2740	10.82	Strada Mircea Voda

<b>Nr. crt</b>	<b>ID</b>	<b>Suprafata</b>	<b>Amplasament</b>
2662	2741	7.60	Strada Mircea Voda
2663	2742	7.16	Strada Mircea Voda
2664	2743	1.37	Strada Mircea Voda
2665	2744	5.95	Strada Mircea Voda
2666	2745	2.42	Strada Mircea Voda
2667	2746	3.10	Strada Mircea Voda
2668	2747	2.03	Strada Mircea Voda
2669	2748	7.17	Strada Mircea Voda
2670	2749	10.44	Strada Mircea Voda
2671	2750	2.93	Strada Mircea Voda
2672	2751	1.32	Strada Mircea Voda
2673	2752	5.01	Strada Mircea Voda
2674	2753	5.03	Strada Mircea Voda
2675	2754	0.81	Strada Mircea Voda
2676	2755	4.19	Strada Mircea Voda
2677	2756	4.70	Strada Mircea Voda
2678	2757	7.84	Strada Mircea Voda
2679	2758	5.14	Strada Mircea Voda
2680	2759	4.16	Strada Mircea Voda
2681	2760	7.66	Strada Mircea Voda
2682	2761	5.22	Strada Mircea Voda
2683	2762	4.62	Strada Mircea Voda
2684	2763	3.85	Strada Mircea Voda
2685	2764	2.86	Strada Mircea Voda
2686	2765	21.05	Strada Mircea Voda
2687	2766	4.14	Strada Mircea Voda
2688	2767	26.70	Strada Nicolae Iorga
2689	2768	6.45	Strada Nicolae Iorga
2690	2769	2.16	Strada Nicolae Iorga
2691	2770	12.72	Strada Nicolae Iorga
2692	2771	12.02	Strada Nicolae Iorga
2693	2772	5.49	Strada Nicolae Iorga
2694	2773	3.53	Strada Nicolae Iorga
2695	2774	4.77	Strada Nicolae Iorga
2696	2775	20.19	Strada Nicolae Iorga
2697	2776	2.66	Strada Nicolae Iorga
2698	2777	3.65	Strada Nicolae Iorga





S.C. HIGH QUALITY ENGINEERING S.R.L.-D

Strada Primaverii, nr. 114A, localitate Joita, judet Giurgiu, Telefon: 0754 056 070, Fax: 0371603177  
CIF: 33560179; Nr. ORC: J52/431/2014

Nr. crt	ID	Suprafata	Amplasament
2699	2778	4.78	Strada Nicolae Iorga
2700	2779	3.08	Strada Nicolae Iorga
2701	2780	0.88	Strada Nicolae Iorga
2702	2781	0.93	Strada Nicolae Iorga
2703	2782	0.84	Strada Nicolae Iorga
2704	2783	0.94	Strada Nicolae Iorga
2705	2784	38.38	Strada Nicolae Iorga
2706	2785	0.75	Strada Nicolae Iorga
2707	2786	0.57	Strada Nicolae Iorga
2708	2787	1.44	Strada Nicolae Iorga
2709	2788	2.49	Strada Nicolae Iorga
2710	2789	4.02	Strada Nicolae Iorga
2711	2790	14.79	Strada Nicolae Iorga
2712	2791	2.76	Strada Nicolae Iorga
2713	2792	14.50	Strada Nicolae Iorga
2714	2793	171.96	Strada Baraganului
2715	2794	4.36	Strada Baraganului
2716	2795	1.70	Strada Baraganului
2717	2796	7.32	Strada Baraganului
2718	2797	16.60	Strada Baraganului
2719	2798	5.22	Strada Baraganului
2720	2799	6.24	Strada Baraganului
2721	2800	7.06	Strada Baraganului
2722	2801	2.91	Strada Baraganului
2723	2802	5.71	Strada Baraganului
2724	2803	11.23	Strada Baraganului
2725	2804	4.85	Strada Baraganului
2726	2805	3.99	Strada Baraganului
2727	2806	10.36	Strada Baraganului
2728	2807	7.22	Strada Baraganului
2729	2808	11.50	Strada Baraganului
2730	2809	2.32	Strada Baraganului
2731	2810	0.68	Strada Baraganului
2732	2811	2.24	Strada Baraganului
2733	2812	9.08	Strada Baraganului
2734	2813	4.69	Strada Baraganului
2735	2814	3.47	Strada Baraganului

<b>Nr. crt</b>	<b>ID</b>	<b>Suprafata</b>	<b>Amplasament</b>
2736	2815	5.03	Strada Baraganului
2737	2816	9.54	Strada Baraganului
2738	2817	12.06	Strada Baraganului
2739	2818	21.03	Strada Baraganului
2740	2819	18.02	Strada Baraganului
2741	2820	13.47	Strada Ecaterina Teodoroiu
2742	2821	2.94	Strada Ecaterina Teodoroiu
2743	2822	1.20	Strada Ecaterina Teodoroiu
2744	2823	1.55	Strada Ecaterina Teodoroiu
2745	2824	4.60	Strada Ecaterina Teodoroiu
2746	2825	0.87	Strada Ecaterina Teodoroiu
2747	2826	2.47	Strada Ecaterina Teodoroiu
2748	2827	11.75	Strada Ecaterina Teodoroiu
2749	2828	2.16	Strada Ecaterina Teodoroiu
2750	2829	2.01	Strada Ecaterina Teodoroiu
2751	2830	2.83	Strada Ecaterina Teodoroiu
2752	2831	4.95	Strada Ecaterina Teodoroiu
2753	2832	11.70	Strada Ecaterina Teodoroiu
2754	2833	6.94	Strada Ecaterina Teodoroiu
2755	2834	9.71	Strada Ecaterina Teodoroiu
2756	2835	3.84	Strada Ecaterina Teodoroiu
2757	2836	3.24	Strada Ecaterina Teodoroiu
2758	2837	5.93	Strada Ecaterina Teodoroiu
2759	2838	4.28	Strada Ecaterina Teodoroiu
2760	2839	5.10	Strada Ecaterina Teodoroiu
2761	2840	5.14	Strada Ecaterina Teodoroiu
2762	2841	3.37	Strada Ecaterina Teodoroiu
2763	2842	6.44	Strada Ecaterina Teodoroiu
2764	2843	11.09	Strada Ecaterina Teodoroiu
2765	2844	8.91	Strada Ecaterina Teodoroiu
2766	2845	10.27	Strada Ecaterina Teodoroiu
2767	2846	3.37	Strada Ecaterina Teodoroiu
2768	2847	7.71	Strada Ecaterina Teodoroiu
2769	2848	3.78	Strada Ecaterina Teodoroiu
2770	2849	6.88	Strada Ecaterina Teodoroiu
2771	2850	3.48	Strada Ecaterina Teodoroiu
2772	2851	10.44	Strada Ecaterina Teodoroiu

<b>Nr. crt</b>	<b>ID</b>	<b>Suprafata</b>	<b>Amplasament</b>
2773	2852	16.66	Strada Ecaterina Teodoroiu
2774	2853	39.18	Strada Ecaterina Teodoroiu
2775	2854	15.35	Strada Ecaterina Teodoroiu
2776	2855	9.83	Strada Ecaterina Teodoroiu
2777	2856	4.21	Strada Ecaterina Teodoroiu
2778	2857	1.95	Strada Abrud
2779	2858	1.53	Strada Abrud
2780	2859	10.94	Strada Abrud
2781	2860	5.62	Strada Abrud
2782	2861	16.46	Strada Abrud
2783	2862	6.60	Strada Abrud
2784	2863	17.72	Strada Abrud
2785	2864	7.99	Strada Abrud
2786	2865	2.83	Strada Abrud
2787	2866	2.69	Strada Abrud
2788	2867	3.79	Strada Abrud
2789	2868	3.97	Strada Abrud
2790	2869	2.57	Strada Abrud
2791	2870	26.41	Strada Abrud
2792	2871	6.08	Strada Abrud
2793	2872	16.25	Strada Abrud
2794	2873	40.93	Strada Abrud
2795	2874	12.55	Strada Abrud
2796	2875	13.73	Strada Abrud
2797	2876	11.39	Strada Abrud
2798	2877	3.49	Strada Abrud
2799	2878	15.65	Strada Abrud
2800	2879	10.38	Strada Abrud
2801	2880	4.58	Strada Abrud
2802	2881	5.20	Strada Abrud
2803	2882	12.84	Strada Abrud
2804	2883	6.95	Strada Abrud
2805	2884	4.00	Strada Abrud
2806	2885	3.73	Strada Abrud
2807	2886	12.34	Strada Abrud
2808	2887	35.19	Strada Abrud
2809	2888	15.35	Strada Abrud

<b>Nr. crt</b>	<b>ID</b>	<b>Suprafata</b>	<b>Amplasament</b>
2810	2889	14.09	Strada Abrud
2811	2890	10.01	Strada Abrud
2812	2891	10.51	Strada Abrud
2813	2892	56.78	Strada Abrud
2814	2893	61.14	Strada Abrud
2815	2894	64.97	Strada Castanului
2816	2895	30.88	Strada Nicolae Titulescu
2817	2896	9.88	Strada Nicolae Titulescu
2818	2897	4.78	Strada Nicolae Titulescu
2819	2898	11.76	Strada Nicolae Titulescu
2820	2899	3.28	Strada Nicolae Titulescu
2821	2900	8.43	Strada Nicolae Titulescu
2822	2901	7.51	Strada Nicolae Titulescu
2823	2902	9.37	Strada Nicolae Titulescu
2824	2903	6.12	Strada Nicolae Titulescu
2825	2904	8.80	Strada Nicolae Titulescu
2826	2905	9.73	Strada Nicolae Titulescu
2827	2906	9.41	Strada Nicolae Titulescu
2828	2907	1.67	Strada Nicolae Titulescu
2829	2908	3.78	Strada Nicolae Titulescu
2830	2909	6.46	Strada Nicolae Titulescu
2831	2910	8.88	Strada Nicolae Titulescu
2832	2911	28.88	Strada Nicolae Titulescu
2833	2912	15.69	Strada Nicolae Titulescu
2834	2913	9.18	Strada Nicolae Titulescu
2835	2914	12.63	Strada Nicolae Titulescu
2836	2915	8.14	Strada Nicolae Titulescu
2837	2916	9.60	Strada Nicolae Titulescu
2838	2917	14.55	Strada Nicolae Titulescu
2839	2918	11.75	Strada Nicolae Titulescu
2840	2919	5.52	Strada Nicolae Titulescu
2841	2920	6.04	Strada Nicolae Titulescu
2842	2921	1.82	Strada Nicolae Titulescu
2843	2922	0.96	Strada Nicolae Titulescu
2844	2923	3.20	Strada Nicolae Titulescu
2845	2924	5.31	Strada Nicolae Titulescu
2846	2925	23.34	Strada Nicolae Titulescu

<b>Nr. crt</b>	<b>ID</b>	<b>Suprafata</b>	<b>Amplasament</b>
2847	2926	4.47	Strada Nicolae Titulescu
2848	2927	1.17	Strada Nicolae Titulescu
2849	2928	6.80	Strada Nicolae Titulescu
2850	2929	12.00	Strada Nicolae Titulescu
2851	2930	6.91	Strada Nicolae Titulescu
2852	2931	8.66	Strada Nicolae Titulescu
2853	2932	7.71	Strada Nicolae Titulescu
2854	2933	8.54	Strada Nicolae Titulescu
2855	2934	18.28	Strada Nicolae Titulescu
2856	2935	5.33	Strada Nicolae Titulescu
2857	2936	51.30	Strada Nicolae Titulescu
2858	2937	16.34	Strada Nicolae Titulescu
2859	2938	4.94	Strada Nicolae Titulescu
2860	2939	9.46	Strada Nicolae Titulescu
2861	2940	17.02	Strada Nicolae Titulescu
2862	2941	99.05	Strada Nicolae Titulescu
2863	2942	11.27	Strada Nicolae Titulescu
2864	2943	12.33	Strada Nicolae Titulescu
2865	2944	11.66	Strada Nicolae Titulescu
2866	2945	9.22	Strada Nicolae Titulescu
2867	2946	8.65	Strada Nicolae Titulescu
2868	2947	6.52	Strada Nicolae Titulescu
2869	2948	5.81	Strada Nicolae Titulescu
2870	2949	2.54	Strada Nicolae Titulescu
2871	2950	14.48	Strada Nicolae Titulescu
2872	2951	8.49	Strada Nicolae Titulescu
2873	2952	11.09	Strada Nicolae Titulescu
2874	2953	10.57	Strada Nicolae Titulescu
2875	2954	1.30	Strada Nicolae Titulescu
2876	2955	17.68	Strada Nicolae Titulescu
2877	2956	5.69	Strada Nicolae Titulescu
2878	2957	1.68	Strada Nicolae Titulescu
2879	2958	13.14	Strada Nicolae Titulescu
2880	2959	8.29	Strada Nicolae Titulescu
2881	2960	13.80	Strada Nicolae Titulescu
2882	2961	9.85	Strada Nicolae Titulescu
2883	2962	34.64	Strada Nicolae Titulescu

<b>Nr. crt</b>	<b>ID</b>	<b>Suprafata</b>	<b>Amplasament</b>
2884	2963	4.57	Strada Nicolae Titulescu
2885	2964	17.81	Strada Nicolae Titulescu
2886	2965	20.94	Strada Nicolae Titulescu
2887	2966	16.60	Strada Nicolae Titulescu
2888	2967	14.73	Strada Nicolae Titulescu
2889	2968	15.51	Strada Nicolae Titulescu
2890	2969	6.56	Strada Nicolae Titulescu
2891	2970	15.03	Strada Nicolae Titulescu
2892	2971	7.98	Strada Nicolae Titulescu
2893	2972	5.50	Strada Nicolae Titulescu
2894	2973	5.91	Strada Nicolae Titulescu
2895	2974	6.96	Strada Nicolae Titulescu
2896	2975	14.27	Strada Nicolae Titulescu
2897	2976	6.93	Strada Nicolae Titulescu
2898	2977	15.75	Strada Nicolae Titulescu
2899	2978	3.56	Strada Nicolae Titulescu
2900	2979	3.28	Strada Nicolae Titulescu
2901	2980	3.20	Strada Nicolae Titulescu
2902	2981	5.82	Strada Nicolae Titulescu
2903	2982	9.02	Strada Nicolae Titulescu
2904	2983	5.62	Strada Nicolae Titulescu
2905	2984	6.03	Strada Nicolae Titulescu
2906	2985	2.66	Strada Nicolae Titulescu
2907	2986	9.14	Strada Nicolae Titulescu
2908	2987	2.31	Strada Nicolae Titulescu
2909	2988	3.46	Strada Nicolae Titulescu
2910	2989	4.08	Strada Nicolae Titulescu
2911	2990	5.43	Strada Nicolae Titulescu
2912	2991	7.04	Strada Nicolae Titulescu
2913	2992	1.51	Strada Nicolae Titulescu
2914	2993	3.96	Strada Nicolae Titulescu
2915	2994	12.47	Strada Nicolae Titulescu
2916	2995	23.00	Strada Nicolae Titulescu
2917	2996	10.73	Strada Nicolae Titulescu
2918	2997	4.30	Strada Nicolae Titulescu
2919	2998	7.21	Strada Nicolae Titulescu
2920	2999	10.94	Strada Nicolae Titulescu

<b>Nr. crt</b>	<b>ID</b>	<b>Suprafata</b>	<b>Amplasament</b>
2921	3000	4.46	Strada Nicolae Titulescu
2922	3001	10.39	Strada Nicolae Titulescu
2923	3002	19.15	Strada Nicolae Titulescu
2924	3003	4.96	Strada Nicolae Titulescu
2925	3004	4.38	Strada Nicolae Titulescu
2926	3005	4.82	Strada Nicolae Titulescu
2927	3006	7.11	Strada Nicolae Titulescu
2928	3007	6.84	Strada Nicolae Titulescu
2929	3008	13.38	Strada Nicolae Titulescu
2930	3009	10.45	Strada Nicolae Titulescu
2931	3010	7.78	Strada Nicolae Titulescu
2932	3011	10.18	Strada Nicolae Titulescu
2933	3012	5.73	Strada Nicolae Titulescu
2934	3013	7.75	Strada Nicolae Titulescu
2935	3014	3.43	Strada Nicolae Titulescu
2936	3015	17.01	Strada Nicolae Titulescu
2937	3016	3.75	Strada Nicolae Titulescu
2938	3017	12.86	Strada Nicolae Titulescu
2939	3018	9.79	Strada Nicolae Titulescu
2940	3019	2.90	Strada Nicolae Titulescu
2941	3020	3.49	Strada Nicolae Titulescu
2942	3021	1.42	Strada Nicolae Titulescu
2943	3022	2.37	Strada Nicolae Titulescu
2944	3023	6.29	Strada Nicolae Titulescu
2945	3024	4.24	Strada Nicolae Titulescu
2946	3025	3.93	Strada Nicolae Titulescu
2947	3026	7.72	Strada Nicolae Titulescu
2948	3027	9.32	Strada Nicolae Titulescu
2949	3028	5.88	Strada Nicolae Titulescu
2950	3029	6.46	Strada Nicolae Titulescu
2951	3030	9.34	Strada Nicolae Titulescu
2952	3031	9.74	Strada Nicolae Titulescu
2953	3032	5.18	Strada Nicolae Titulescu
2954	3033	20.23	Strada Nicolae Titulescu
2955	3034	2.03	Strada Nicolae Titulescu
2956	3035	7.01	Strada Nicolae Titulescu
2957	3036	4.74	Strada Nicolae Titulescu

<b>Nr. crt</b>	<b>ID</b>	<b>Suprafata</b>	<b>Amplasament</b>
2958	3037	4.52	Strada Nicolae Titulescu
2959	3038	8.36	Strada Nicolae Titulescu
2960	3039	9.74	Strada Nicolae Titulescu
2961	3040	19.33	Strada Nicolae Titulescu
2962	3041	15.27	Strada Nicolae Titulescu
2963	3042	21.65	Strada Nicolae Titulescu
2964	3043	10.77	Strada Nicolae Titulescu
2965	3044	7.94	Strada Nicolae Titulescu
2966	3045	21.63	Strada Nicolae Titulescu
2967	3046	12.43	Strada Nicolae Titulescu
2968	3047	11.21	Strada Nicolae Titulescu
2969	3048	1.57	Strada Nicolae Titulescu
2970	3049	6.38	Strada Nicolae Titulescu
2971	3050	3.81	Strada Nicolae Titulescu
2972	3051	5.96	Strada Nicolae Titulescu
2973	3052	2.25	Strada Nicolae Titulescu
2974	3053	3.60	Strada Nicolae Titulescu
2975	3054	3.85	Strada Nicolae Titulescu
2976	3055	6.73	Strada Nicolae Titulescu
2977	3056	6.96	Strada Nicolae Titulescu
2978	3057	6.18	Strada Nicolae Titulescu
2979	3058	6.65	Strada Nicolae Titulescu
2980	3059	6.14	Strada Nicolae Titulescu
2981	3060	5.66	Strada Nicolae Titulescu
2982	3061	6.98	Strada Nicolae Titulescu
2983	3062	24.11	Strada Nicolae Titulescu
2984	3063	9.22	Strada Nicolae Titulescu
2985	3064	9.83	Strada Nicolae Titulescu
2986	3065	7.55	Strada Nicolae Titulescu
2987	3066	4.52	Strada Nicolae Titulescu
2988	3067	5.51	Strada Nicolae Titulescu
2989	3068	2.99	Strada Nicolae Titulescu
2990	3069	2.31	Strada Nicolae Titulescu
2991	3070	1.59	Strada Nicolae Titulescu
2992	3071	2.69	Strada Nicolae Titulescu
2993	3072	14.68	Strada Nicolae Titulescu
2994	3073	10.44	Strada Nicolae Titulescu



<b>Nr. crt</b>	<b>ID</b>	<b>Suprafata</b>	<b>Amplasament</b>
2995	3074	11.86	Strada Nicolae Titulescu
2996	3075	2.08	Strada Nicolae Titulescu
2997	3076	9.59	Strada Nicolae Titulescu
2998	3077	3.33	Strada Nicolae Titulescu
2999	3078	11.55	Strada Nicolae Titulescu
3000	3079	16.21	Strada Nicolae Titulescu
3001	3080	9.32	Strada Nicolae Titulescu
3002	3081	4.37	Strada Nicolae Titulescu
3003	3082	14.82	Strada Nicolae Titulescu
3004	3083	3.64	Strada Nicolae Titulescu
3005	3084	1.58	Strada Nicolae Titulescu
3006	3085	4.03	Strada Nicolae Titulescu
3007	3086	12.78	Strada Nicolae Titulescu
3008	3087	6.58	Strada Nicolae Titulescu
3009	3088	5.30	Strada Nicolae Titulescu
3010	3089	8.16	Strada Nicolae Titulescu
3011	3090	6.30	Strada Nicolae Titulescu
3012	3091	2.46	Strada Nicolae Titulescu
3013	3092	12.82	Strada Nicolae Titulescu
3014	3093	1.63	Strada Nicolae Titulescu
3015	3094	3.38	Strada Nicolae Titulescu
3016	3095	4.70	Strada Nicolae Titulescu
3017	3096	3.83	Strada Nicolae Titulescu
3018	3097	5.38	Strada Nicolae Titulescu
3019	3098	8.96	Strada Nicolae Titulescu
3020	3099	5.14	Strada Nicolae Titulescu
3021	3100	9.83	Strada Nicolae Titulescu
3022	3101	6.63	Strada Nicolae Titulescu
3023	3102	21.97	Strada Nicolae Titulescu
3024	3103	13.75	Strada Nicolae Titulescu
3025	3104	4.94	Strada Nicolae Titulescu
3026	3105	5.59	Strada Nicolae Titulescu
3027	3106	3.97	Strada Nicolae Titulescu
3028	3107	14.79	Strada Nicolae Titulescu
3029	3108	8.10	Strada Nicolae Titulescu
3030	3109	8.45	Strada Nicolae Titulescu
3031	3110	10.31	Strada Nicolae Titulescu

<b>Nr. crt</b>	<b>ID</b>	<b>Suprafata</b>	<b>Amplasament</b>
3032	3111	7.94	Strada Nicolae Titulescu
3033	3112	8.21	Strada Nicolae Titulescu
3034	3113	15.25	Strada Nicolae Titulescu
3035	3114	9.14	Strada Nicolae Titulescu
3036	3115	18.78	Strada George Enescu
3037	3116	7.46	Strada George Enescu
3038	3117	17.20	Strada George Enescu
3039	3118	7.35	Strada George Enescu
3040	3119	52.35	Strada George Enescu
3041	3120	13.47	Strada George Enescu
3042	3121	9.06	Strada George Enescu
3043	3122	9.18	Strada George Enescu
3044	3123	55.03	Strada George Enescu
3045	3124	18.21	Strada George Enescu
3046	3125	8.10	Strada George Enescu
3047	3126	12.79	Strada George Enescu
3048	3127	39.59	Strada George Enescu
3049	3128	25.56	Strada George Enescu
3050	3129	16.82	Strada George Enescu
3051	3130	80.50	Strada George Enescu
3052	3131	8.03	Strada George Enescu
3053	3132	7.87	Strada George Enescu
3054	3133	7.47	Strada George Enescu
3055	3134	4.39	Strada George Enescu
3056	3135	6.21	Strada George Enescu
3057	3136	8.63	Strada George Enescu
3058	3137	0.86	Strada George Enescu
3059	3138	3.73	Strada George Enescu
3060	3139	35.69	Strada George Enescu
3061	3140	37.89	Strada George Enescu
3062	3141	11.78	Strada George Enescu
3063	3142	15.89	Strada George Enescu
3064	3143	12.64	Strada George Enescu
3065	3144	4.65	Strada George Enescu
3066	3145	4.96	Strada George Enescu
3067	3146	3.39	Strada George Enescu
3068	3147	3.10	Strada George Enescu



S.C. HIGH QUALITY ENGINEERING S.R.L-D  
 Strada Primaverii, nr. 114A, localitate Joita, judet Giurgiu, Telefon: 0754 056 070, Fax: 0371603177  
 CIF: 33560179; Nr. ORC: J52/431/2014

Nr. crt	ID	Suprafata	Amplasament
3069	3148	17.25	Strada George Enescu
3070	3149	4.06	Strada George Enescu
3071	3150	5.11	Strada George Enescu
3072	3151	10.98	Strada George Enescu
3073	3152	7.82	Strada George Enescu
3074	3153	16.61	Strada George Enescu
3075	3154	8.94	Strada George Enescu
3076	3155	6.45	Strada George Enescu
3077	3156	32.67	Strada George Enescu
3078	3157	7.81	Strada George Enescu
3079	3158	12.28	Strada George Enescu
3080	3159	4.90	Strada George Enescu
3081	3160	9.46	Strada George Enescu
3082	3161	10.59	Strada George Enescu
3083	3162	8.55	Strada George Enescu
3084	3163	6.30	Strada George Enescu
3085	3164	1.98	Strada George Enescu
3086	3165	4.42	Strada George Enescu
3087	3166	3.87	Strada George Enescu
3088	3167	2.27	Strada George Enescu
3089	3168	6.08	Strada George Enescu
3090	3169	7.71	Strada George Enescu
3091	3170	19.26	Strada George Enescu
3092	3171	11.89	Strada George Enescu
3093	3172	30.16	Strada George Enescu
3094	3173	9.98	Strada George Enescu
3095	3174	3.69	Strada George Enescu
3096	3175	16.36	Strada George Enescu
3097	3176	22.27	Strada George Enescu
3098	3177	40.62	Strada George Enescu
3099	3178	1.21	Strada George Enescu
3100	3179	19.88	Strada George Enescu
3101	3180	20.92	Strada George Enescu
3102	3181	10.00	Strada George Enescu
3103	3182	8.24	Strada George Enescu
3104	3183	3.58	Strada George Enescu
3105	3184	1.96	Strada George Enescu

<b>Nr. crt</b>	<b>ID</b>	<b>Suprafata</b>	<b>Amplasament</b>
3106	3185	1.61	Strada George Enescu
3107	3186	24.17	Strada George Enescu
3108	3187	10.16	Strada George Enescu
3109	3188	5.98	Strada George Enescu
3110	3189	2.55	Strada George Enescu
3111	3190	9.51	Strada George Enescu
3112	3191	9.66	Strada George Enescu
3113	3192	7.34	Strada George Enescu
3114	3193	5.64	Strada George Enescu
3115	3194	6.48	Strada George Enescu
3116	3195	9.47	Strada George Enescu
3117	3196	6.47	Strada George Enescu
3118	3197	4.94	Strada George Enescu
3119	3198	4.26	Strada George Enescu
3120	3199	4.27	Strada George Enescu
3121	3200	13.51	Strada George Enescu
3122	3201	9.03	Strada George Enescu
3123	3202	5.65	Strada George Enescu
3124	3203	4.93	Strada George Enescu
3125	3204	3.36	Strada George Enescu
3126	3205	4.63	Strada George Enescu
3127	3206	13.30	Strada George Enescu
3128	3207	17.74	Strada George Enescu
3129	3208	21.29	Strada George Enescu
3130	3209	2.01	Strada George Enescu
3131	3210	8.48	Strada George Enescu
3132	3211	3.50	Strada George Enescu
3133	3212	20.75	Strada George Enescu
3134	3213	8.38	Strada George Enescu
3135	3214	6.59	Strada George Enescu
3136	3215	3.49	Strada George Enescu
3137	3216	7.58	Strada George Enescu
3138	3217	8.07	Strada George Enescu
3139	3218	8.31	Strada George Enescu
3140	3219	7.13	Strada George Enescu
3141	3220	1.43	Strada George Enescu
3142	3221	13.25	Strada George Enescu



S.C. HIGH QUALITY ENGINEERING S.R.L.-D

Strada Primaverii, nr. 114A, localitate Joita, judet Giurgiu, Telefon: 0754 056 070, Fax: 0371603177  
CIF: 33560179; Nr. ORC: J52/431/2014

<b>Nr. crt</b>	<b>ID</b>	<b>Suprafata</b>	<b>Amplasament</b>
3143	3222	8.22	Strada George Enescu
3144	3223	7.62	Strada George Enescu
3145	3224	11.85	Strada George Enescu
3146	3225	11.68	Strada George Enescu
3147	3226	4.43	Strada George Enescu
3148	3227	4.69	Strada George Enescu
3149	3228	6.98	Strada George Enescu
3150	3229	24.09	Strada George Enescu
3151	3230	36.26	Strada George Enescu
3152	3231	33.03	Strada George Enescu
3153	3232	7.74	Strada George Enescu
3154	3233	23.29	Strada George Enescu
3155	3234	18.99	Strada George Enescu
3156	3235	2.43	Strada George Enescu
3157	3236	8.48	Strada George Enescu
3158	3237	5.18	Strada George Enescu
3159	3238	7.48	Strada George Enescu
3160	3239	9.96	Strada George Enescu
3161	3240	5.68	Strada George Enescu
3162	3241	14.69	Strada George Enescu
3163	3242	23.04	Strada George Enescu
3164	3243	6.83	Strada George Enescu
3165	3244	7.37	Strada George Enescu
3166	3245	8.76	Strada George Enescu
3167	3246	3.47	Strada George Enescu
3168	3247	12.40	Strada George Enescu
3169	3248	7.57	Strada George Enescu
3170	3249	4.49	Strada George Enescu
3171	3250	4.57	Strada George Enescu
3172	3251	10.63	Strada George Enescu
3173	3252	5.35	Strada George Enescu
3174	3253	3.49	Strada George Enescu
3175	3254	1.97	Strada George Enescu
3176	3255	11.02	Strada George Enescu
3177	3256	6.61	Strada George Enescu
3178	3257	4.48	Strada George Enescu
3179	3258	4.09	Strada George Enescu

<b>Nr. crt</b>	<b>ID</b>	<b>Suprafata</b>	<b>Amplasament</b>
3180	3259	15.89	Strada George Enescu
3181	3260	4.34	Strada George Enescu
3182	3261	14.05	Strada George Enescu
3183	3262	28.16	Strada George Enescu
3184	3263	3.50	Strada George Enescu
3185	3264	1.24	Strada George Enescu
3186	3265	1.38	Strada George Enescu
3187	3266	2.21	Strada George Enescu
3188	3267	9.34	Strada George Enescu
3189	3268	10.06	Strada George Enescu
3190	3269	23.01	Strada George Enescu
3191	3270	14.07	Strada George Enescu
3192	3271	5.42	Strada George Enescu
3193	3272	3.19	Strada George Enescu
3194	3273	6.40	Strada George Enescu
3195	3274	11.74	Strada George Enescu
3196	3275	5.66	Strada George Enescu
3197	3276	3.61	Strada George Enescu
3198	3277	2.95	Strada George Enescu
3199	3278	6.94	Strada George Enescu
3200	3279	2.68	Strada George Enescu
3201	3280	3.61	Strada George Enescu
3202	3281	5.01	Strada George Enescu
3203	3282	3.43	Strada George Enescu
3204	3283	18.36	Strada George Enescu
3205	3284	21.24	Strada George Enescu
3206	3285	7.20	Strada George Enescu
3207	3286	11.48	Strada George Enescu
3208	3287	10.78	Strada George Enescu
3209	3288	1.63	Strada George Enescu
3210	3289	2.46	Strada George Enescu
3211	3290	8.14	Strada George Enescu
3212	3291	8.58	Strada George Enescu
3213	3292	9.22	Strada George Enescu
3214	3293	10.63	Strada George Enescu
3215	3294	10.27	Strada George Enescu
3216	3295	6.62	Strada George Enescu

<b>Nr. crt</b>	<b>ID</b>	<b>Suprafata</b>	<b>Amplasament</b>
3217	3296	9.26	Strada George Enescu
3218	3297	9.55	Strada George Enescu
3219	3298	1.98	Strada George Enescu
3220	3299	5.25	Strada George Enescu
3221	3300	2.49	Strada George Enescu
3222	3301	4.12	Strada George Enescu
3223	3302	4.97	Strada George Enescu
3224	3303	28.02	Strada George Enescu
3225	3304	6.32	Strada George Enescu
3226	3305	11.46	Strada George Enescu
3227	3306	1.57	Strada George Enescu
3228	3307	12.60	Strada George Enescu
3229	3308	16.35	Strada George Enescu
3230	3309	8.86	Strada George Enescu
3231	3310	5.79	Strada George Enescu
3232	3311	14.58	Strada George Enescu
3233	3312	9.81	Strada George Enescu
3234	3313	7.52	Strada George Enescu
3235	3314	4.63	Strada George Enescu
3236	3315	23.89	Strada George Enescu
3237	3316	6.41	Strada George Enescu
3238	3317	6.36	Strada George Enescu
3239	3318	12.00	Strada George Enescu
3240	3319	8.35	Strada George Enescu
3241	3320	8.06	Strada George Enescu
3242	3321	11.05	Strada George Enescu
3243	3322	8.18	Strada George Enescu
3244	3323	2.33	Strada George Enescu
3245	3324	6.32	Strada George Enescu
3246	3325	5.74	Strada George Enescu
3247	3326	13.62	Strada George Enescu
3248	3327	8.24	Strada George Enescu
3249	3328	3.08	Strada George Enescu
3250	3329	10.06	Strada George Enescu
3251	3330	2.09	Strada George Enescu
3252	3331	14.33	Strada George Enescu
3253	3332	5.70	Strada George Enescu

Nr. crt	ID	Suprafata	Amplasament
3254	3333	8.91	Strada George Enescu
3255	3334	1.97	Strada George Enescu
3256	3335	12.54	Strada George Enescu
3257	3336	32.00	Strada George Enescu
3258	3337	14.73	Strada George Enescu
3259	3338	50.99	Zona blocuri Ansamblul Buzaului
3260	3339	1.54	Strada General David Praporgescu
3261	3340	1.20	Strada General David Praporgescu
3262	3341	2.63	Strada General David Praporgescu
3263	3342	1.62	Strada General David Praporgescu
3264	3343	5.69	Strada General David Praporgescu
3265	3344	1.53	Strada General David Praporgescu
3266	3345	5.13	Strada General David Praporgescu
3267	3346	12.84	Strada General David Praporgescu
3268	3347	19.54	Strada General David Praporgescu
3269	3348	20.81	Strada General David Praporgescu
3270	3349	6.72	Strada General David Praporgescu
3271	3350	5.12	Strada General David Praporgescu
3272	3351	7.84	Strada General David Praporgescu
3273	3352	7.55	Strada General David Praporgescu
3274	3353	11.03	Strada General David Praporgescu
3275	3354	8.50	Strada General David Praporgescu
3276	3355	1.50	Strada General David Praporgescu
3277	3356	5.77	Strada General David Praporgescu
3278	3357	18.01	Strada General David Praporgescu
3279	3358	2.94	Strada General David Praporgescu
3280	3359	5.67	Strada General David Praporgescu
3281	3360	1.26	Strada General David Praporgescu
3282	3361	4.29	Strada General David Praporgescu
3283	3362	2.66	Strada General David Praporgescu
3284	3363	8.48	Strada General David Praporgescu
3285	3364	3.76	Strada General David Praporgescu
3286	3365	10.20	Strada General David Praporgescu
3287	3366	12.27	Strada General David Praporgescu
3288	3367	6.44	Strada General David Praporgescu
3289	3368	4.71	Strada General David Praporgescu
3290	3369	9.25	Strada General David Praporgescu



Nr. crt	ID	Suprafata	Amplasament
3291	3370	21.01	Strada General David Praporgescu
3292	3371	24.17	Strada General David Praporgescu
3293	3372	5.53	Strada General David Praporgescu
3294	3373	39.55	Strada General David Praporgescu
3295	3374	8.32	Strada General David Praporgescu
3296	3375	49.70	Strada General David Praporgescu
3297	3376	17.71	Strada General David Praporgescu
3298	3377	16.80	Strada General David Praporgescu
3299	3378	29.59	Strada General David Praporgescu
3300	3379	89.36	Strada General David Praporgescu
3301	3380	75.26	Strada Calugareni
3302	3381	14.84	Strada Calugareni
3303	3382	83.54	Strada Calugareni
3304	3383	19.72	Strada Calugareni
3305	3384	30.31	Strada Calugareni
3306	3385	34.17	Strada Calugareni
3307	3386	6.50	Strada Calugareni
3308	3387	32.27	Strada Calugareni
3309	3388	9.10	Strada Calugareni
3310	3389	9.73	Strada Sebesului
3311	3390	11.03	Strada Sebesului
3312	3391	56.30	Strada Sebesului
3313	3392	7.08	Zona blocuri Ansamblul Buzaului
3314	3393	4.50	Zona blocuri Ansamblul Buzaului
3315	3394	22.19	Zona blocuri Ansamblul Buzaului
3316	3395	75.49	Strada Calugareni
3317	3396	43.46	Strada Calugareni
3318	3397	26.65	Strada Calugareni
3319	3398	50.57	Zona blocuri Ansamblul Buzaului
3320	3401	170.44	Cartier Caporal Musat
3321	3402	20.46	Cartier Caporal Musat
3322	3454	10.94	Cartier Caporal Musat
3323	3455	29.51	Cartier Caporal Musat
3324	3456	18.85	Cartier Caporal Musat
3325	3457	28.15	Cartier Caporal Musat
3326	3458	13.65	Cartier Caporal Musat
3327	3459	2.01	Cartier Caporal Musat



S.C. HIGH QUALITY ENGINEERING S.R.L.-D  
 Strada Primaverii, nr. 114A, localitate Joita, judet Giurgiu, Telefon: 0754 056 070, Fax: 0371603177  
 CIF: 33560179; Nr. ORC: J52/431/2014

Nr. crt	ID	Suprafata	Amplasament
3328	3460	25.04	Cartier Caporal Musat
3329	3461	11.32	Cartier Caporal Musat
3330	3462	1.95	Cartier Caporal Musat
3331	3463	24.33	Cartier Caporal Musat
3332	3464	1.97	Cartier Caporal Musat
3333	3465	6.66	Cartier Caporal Musat
3334	3466	1.96	Cartier Caporal Musat
3335	3467	23.99	Cartier Caporal Musat
3336	3468	1.83	Cartier Caporal Musat
3337	3469	3.95	Cartier Caporal Musat
3338	3470	2.18	Cartier Caporal Musat
3339	3471	28.74	Cartier Caporal Musat
3340	3472	1.77	Cartier Caporal Musat
3341	3473	44.35	Cartier Caporal Musat
3342	3474	15.58	Cartier Caporal Musat
3343	3475	39.43	Cartier Caporal Musat
3344	3476	2.94	Cartier Caporal Musat
3345	3477	1.37	Cartier Caporal Musat
3346	3478	18.44	Cartier Caporal Musat
3347	3479	10.77	Cartier Caporal Musat
3348	3480	1.19	Cartier Caporal Musat
3349	3481	18.91	Cartier Caporal Musat
3350	3482	1.25	Cartier Caporal Musat
3351	3483	6.08	Cartier Caporal Musat
3352	3484	1.20	Cartier Caporal Musat
3353	3485	18.58	Cartier Caporal Musat
3354	3486	1.18	Cartier Caporal Musat
3355	3487	5.58	Cartier Caporal Musat
3356	3488	1.27	Cartier Caporal Musat
3357	3489	18.75	Cartier Caporal Musat
3358	3490	1.01	Cartier Caporal Musat
3359	3491	4.75	Cartier Caporal Musat
3360	3492	1.35	Cartier Caporal Musat
3361	3493	18.65	Cartier Caporal Musat
3362	3494	7.72	Cartier Caporal Musat
3363	3495	14.58	Cartier Caporal Musat
3364	3496	0.98	Cartier Caporal Musat

<b>Nr. crt</b>	<b>ID</b>	<b>Suprafata</b>	<b>Amplasament</b>
3365	3497	20.29	Cartier Caporal Musat
3366	3498	1.18	Cartier Caporal Musat
3367	3499	5.26	Cartier Caporal Musat
3368	3500	15.09	Cartier Caporal Musat
3369	3501	4.28	Cartier Caporal Musat
3370	3502	1.03	Cartier Caporal Musat
3371	3503	18.76	Cartier Caporal Musat
3372	3504	1.24	Cartier Caporal Musat
3373	3505	4.61	Cartier Caporal Musat
3374	3506	16.99	Cartier Caporal Musat
3375	3507	0.96	Cartier Caporal Musat
3376	3508	6.26	Cartier Caporal Musat
3377	3509	17.06	Cartier Caporal Musat
3378	3510	4.06	Cartier Caporal Musat
3379	3511	1.05	Cartier Caporal Musat
3380	3512	19.12	Cartier Caporal Musat
3381	3513	1.17	Cartier Caporal Musat
3382	3514	4.32	Cartier Caporal Musat
3383	3515	36.24	Cartier Caporal Musat
3384	3516	27.05	Cartier Caporal Musat
3385	3517	4.25	Cartier Caporal Musat
3386	3518	2.89	Cartier Caporal Musat
3387	3519	0.94	Cartier Caporal Musat
3388	3520	16.42	Cartier Caporal Musat
3389	3521	2.94	Cartier Caporal Musat
3390	3522	0.78	Cartier Caporal Musat
3391	3523	17.13	Cartier Caporal Musat
3392	3524	0.87	Cartier Caporal Musat
3393	3525	5.82	Cartier Caporal Musat
3394	3526	14.15	Cartier Caporal Musat
3395	3527	7.06	Cartier Caporal Musat
3396	3528	0.52	Cartier Caporal Musat
3397	3529	17.09	Cartier Caporal Musat
3398	3530	7.91	Cartier Caporal Musat
3399	3531	1.01	Cartier Caporal Musat
3400	3532	17.35	Cartier Caporal Musat
3401	3533	5.39	Cartier Caporal Musat

<b>Nr. crt</b>	<b>ID</b>	<b>Suprafata</b>	<b>Amplasament</b>
3402	3534	14.41	Cartier Caporal Musat
3403	3535	0.95	Cartier Caporal Musat
3404	3536	3.48	Cartier Caporal Musat
3405	3537	103.42	Cartier Caporal Musat
3406	3538	3.60	Cartier Caporal Musat
3407	3539	0.85	Cartier Caporal Musat
3408	3540	15.59	Cartier Caporal Musat
3409	3541	0.89	Cartier Caporal Musat
3410	3542	0.86	Cartier Caporal Musat
3411	3543	5.55	Cartier Caporal Musat
3412	3544	0.68	Cartier Caporal Musat
3413	3545	0.97	Cartier Caporal Musat
3414	3546	11.48	Cartier Caporal Musat
3415	3547	0.61	Cartier Caporal Musat
3416	3548	6.08	Cartier Caporal Musat
3417	3549	0.96	Cartier Caporal Musat
3418	3550	17.15	Cartier Caporal Musat
3419	3551	0.95	Cartier Caporal Musat
3420	3552	5.71	Cartier Caporal Musat
3421	3553	12.31	Cartier Caporal Musat
3422	3554	5.82	Cartier Caporal Musat
3423	3555	13.49	Cartier Caporal Musat
3424	3556	0.94	Cartier Caporal Musat
3425	3557	5.43	Cartier Caporal Musat
3426	3558	0.99	Cartier Caporal Musat
3427	3559	16.28	Cartier Caporal Musat
3428	3560	16.48	Cartier Caporal Musat
3429	3561	11.20	Cartier Caporal Musat
3430	3562	17.69	Cartier Caporal Musat
3431	3563	4.74	Cartier Caporal Musat
3432	3564	10.93	Cartier Caporal Musat
3433	3565	4.58	Cartier Caporal Musat
3434	3566	11.25	Cartier Caporal Musat
3435	3567	4.50	Cartier Caporal Musat
3436	3568	30.95	Cartier Caporal Musat
3437	3569	3.97	Cartier Caporal Musat
3438	3570	9.34	Cartier Caporal Musat



S.C. HIGH QUALITY ENGINEERING S.R.L.-D  
 Strada Primaverii, nr. 114A, localitate Joita, judet Giurgiu, Telefon: 0754 056 070, Fax: 0371603177  
 CIF: 33560179; Nr. ORC: J52/431/2014

Nr. crt	ID	Suprafata	Amplasament
3439	3571	54.88	Cartier Caporal Musat
3440	3572	17.31	Cartier Caporal Musat
3441	3573	2.70	Cartier Caporal Musat
3442	3574	0.70	Cartier Caporal Musat
3443	3575	0.98	Cartier Caporal Musat
3444	3576	10.35	Cartier Caporal Musat
3445	3577	0.70	Cartier Caporal Musat
3446	3578	0.73	Cartier Caporal Musat
3447	3579	5.61	Cartier Caporal Musat
3448	3580	0.66	Cartier Caporal Musat
3449	3581	14.68	Cartier Caporal Musat
3450	3582	0.93	Cartier Caporal Musat
3451	3583	5.85	Cartier Caporal Musat
3452	3584	0.77	Cartier Caporal Musat
3453	3585	15.41	Cartier Caporal Musat
3454	3586	0.83	Cartier Caporal Musat
3455	3587	5.44	Cartier Caporal Musat
3456	3588	0.93	Cartier Caporal Musat
3457	3589	15.41	Cartier Caporal Musat
3458	3590	0.95	Cartier Caporal Musat
3459	3591	2.94	Cartier Caporal Musat
3460	3592	8.28	Cartier Caporal Musat
3461	3593	1.31	Cartier Caporal Musat
3462	3594	1.28	Cartier Caporal Musat
3463	3595	5.92	Cartier Caporal Musat
3464	3596	11.23	Cartier Caporal Musat
3465	3597	1.13	Cartier Caporal Musat
3466	3598	4.65	Cartier Caporal Musat
3467	3599	16.95	Cartier Caporal Musat
3468	3600	1.06	Cartier Caporal Musat
3469	3601	10.61	Cartier Caporal Musat
3470	3602	17.66	Cartier Caporal Musat
3471	3603	54.88	Cartier Caporal Musat
3472	3604	1.68	Cartier Caporal Musat
3473	3605	13.55	Cartier Caporal Musat
3474	3606	13.64	Cartier Caporal Musat
3475	3607	3.81	Cartier Caporal Musat

Nr. crt	ID	Suprafata	Amplasament
3476	3608	2.27	Cartier Caporal Musat
3477	3609	2.12	Cartier Caporal Musat
3478	3610	1.05	Cartier Caporal Musat
3479	3611	17.46	Cartier Caporal Musat
3480	3612	0.99	Cartier Caporal Musat
3481	3613	5.47	Cartier Caporal Musat
3482	3614	1.12	Cartier Caporal Musat
3483	3615	12.39	Cartier Caporal Musat
3484	3616	1.19	Cartier Caporal Musat
3485	3617	9.04	Cartier Caporal Musat
3486	3618	18.32	Cartier Caporal Musat
3487	3619	15.28	Cartier Caporal Musat
3488	3620	18.32	Cartier Caporal Musat
3489	3621	1.42	Cartier Caporal Musat
3490	3622	54.18	Cartier Caporal Musat
3491	3623	1.27	Cartier Caporal Musat
3492	3624	15.37	Cartier Caporal Musat
3493	3625	1.24	Cartier Caporal Musat
3494	3626	45.46	Cartier Caporal Musat
3495	3627	6.00	Cartier Caporal Musat
3496	3628	11.89	Cartier Caporal Musat
3497	3629	0.84	Cartier Caporal Musat
3498	3630	5.38	Cartier Caporal Musat
3499	3631	0.84	Cartier Caporal Musat
3500	3632	6.36	Cartier Caporal Musat
3501	3633	144.67	Imobil Calea Calarasilor intersectie cu Aleea Parcului
3502	3634	844.74	Imobil Calea Calarasilor intersectie cu Aleea Parcului
3503	3635	791.53	Imobil Calea Calarasilor intersectie cu Aleea Parcului
3504	3636	710.67	Imobil Calea Calarasilor intersectie cu Aleea Parcului
3505	3637	120.11	Imobil Calea Calarasilor intersectie cu Aleea Parcului
3506	3638	411.56	Strada Pietatii
3507	3639	86.04	Calea Calarasilor
3508	3640	529.27	Calea Calarasilor
3509	3641	320.99	Strada Pietatii
3510	3642	19.04	Strada Pietatii
3511	3643	19.80	Strada Pietatii
3512	3644	83.67	Zona blocuri Hipodrom

<b>Nr. crt</b>	<b>ID</b>	<b>Suprafata</b>	<b>Amplasament</b>
3513	3645	46.17	Zona blocuri Hipodrom
3514	3646	138.76	Zona blocuri Hipodrom
3515	3647	256.27	Zona blocuri Hipodrom
3516	3648	71.67	Zona blocuri Hipodrom
3517	3649	51.81	Zona blocuri Hipodrom
3518	3650	231.11	Zona blocuri Hipodrom
3519	3651	20.60	Zona blocuri Hipodrom
3520	3652	47.66	Zona blocuri Hipodrom
3521	3653	4.23	Calea Calarasilor
3522	3654	4.54	Calea Calarasilor
3523	3655	4.62	Calea Calarasilor
3524	3656	4.14	Calea Calarasilor
3525	3657	5.34	Calea Calarasilor
3526	3658	5.18	Calea Calarasilor
3527	3659	5.81	Calea Calarasilor
3528	3660	5.31	Calea Calarasilor
3529	3661	5.65	Calea Calarasilor
3530	3662	4.49	Calea Calarasilor
3531	3663	109.29	Bulevardul Dorobantilor
3532	3664	277.20	Bulevardul Dorobantilor
3533	3665	29.53	Bulevardul Dorobantilor
3534	3666	139.70	Bulevardul Dorobantilor
3535	3667	32.21	Bulevardul Dorobantilor
3536	3668	10.04	Bulevardul Dorobantilor
3537	3669	80.01	Bulevardul Dorobantilor
3538	3670	44.23	Bulevardul Dorobantilor
3539	3671	37.81	Bulevardul Dorobantilor
3540	3672	36.26	Bulevardul Dorobantilor
3541	3673	556.74	Bulevardul Dorobantilor
3542	3674	104.99	Bulevardul Dorobantilor
3543	3675	181.01	Bulevardul Dorobantilor
3544	3676	18.57	Bulevardul Dorobantilor
3545	3677	17.95	Bulevardul Dorobantilor
3546	3678	55.47	Bulevardul Dorobantilor
3547	3679	46.22	Bulevardul Dorobantilor
3548	3680	303.11	Calea Calarasilor
3549	3681	96.61	Calea Calarasilor

<b>Nr. crt</b>	<b>ID</b>	<b>Suprafata</b>	<b>Amplasament</b>
3550	3682	109.11	Calea Calarasilor
3551	3683	147.10	Calea Calarasilor
3552	3684	13.49	Zona blocuri Hipodrom
3553	3685	85.15	Bulevardul Dorobantilor
3554	3686	38.63	Bulevardul Dorobantilor
3555	3687	158.70	Bulevardul Dorobantilor
3556	3688	17.94	Bulevardul Dorobantilor
3557	3689	66.16	Bulevardul Dorobantilor
3558	3691	10.58	Bulevardul Dorobantilor
3559	3692	24.93	Bulevardul Dorobantilor
3560	3693	33.84	Calea Calarasilor
3561	3694	73.26	Calea Calarasilor
3562	3695	90.12	Calea Calarasilor
3563	3699	9.77	Strada Franceza
3564	3707	31.87	Bulevardul Dorobantilor
3565	3708	52.92	Strada Franceza
3566	3714	26.10	Strada Franceza
3567	3715	8.87	Strada Franceza
3568	3716	25.59	Strada Ghiocailor
3569	3717	38.37	Zona blocuri Tineretului
3570	3719	87.39	Zona blocuri Tineretului
3571	3720	15.06	Strada Ghiocailor
3572	3721	22.08	Zona blocuri Tineretului
3573	3722	30.60	Strada Hipodrom
3574	3723	30.58	Strada Hipodrom
3575	3724	415.84	Zona blocuri Hipodrom
3576	3725	16.49	Zona blocuri Hipodrom
3577	3726	8.27	Bulevardul Dorobantilor
3578	3727	35.14	Bulevardul Dorobantilor
3579	3728	54.00	Zona blocuri Hipodrom
3580	3729	20.70	Zona blocuri Hipodrom
3581	3730	104.11	Zona blocuri Hipodrom
3582	3731	167.11	Zona blocuri Hipodrom
3583	3732	65.05	Strada Hipodrom
3584	3733	24.79	Zona blocuri Hipodrom
3585	3734	441.61	Zona blocuri Hipodrom
3586	3735	44.70	Strada Hipodrom



Nr. crt	ID	Suprafata	Amplasament
3587	3736	44.28	Zona blocuri Hipodrom
3588	3737	40.35	Zona blocuri Hipodrom
3589	3738	42.09	Strada Hipodrom
3590	3739	9.02	Zona blocuri Hipodrom
3591	3740	277.95	Zona blocuri Hipodrom
3592	3741	18.74	Strada Hipodrom
3593	3742	123.01	Zona blocuri Hipodrom
3594	3743	65.09	Zona blocuri Hipodrom
3595	3744	104.88	Zona blocuri Hipodrom
3596	3745	70.78	Zona blocuri Hipodrom
3597	3746	46.90	Zona blocuri Hipodrom
3598	3747	63.08	Zona blocuri Hipodrom
3599	3748	47.96	Bulevardul Dorobantilor
3600	3749	6.30	Zona blocuri Hipodrom
3601	3750	23.63	Bulevardul Dorobantilor
3602	3751	36.58	Bulevardul Dorobantilor
3603	3752	86.05	Zona blocuri Hipodrom
3604	3753	22.88	Zona blocuri Hipodrom
3605	3754	31.14	Zona blocuri Hipodrom
3606	3755	27.56	Bulevardul Dorobantilor
3607	3756	20.70	Zona blocuri Hipodrom
3608	3757	21.36	Zona blocuri Hipodrom
3609	3758	129.50	Bulevardul Dorobantilor
3610	3759	96.06	Zona blocuri Hipodrom
3611	3760	80.14	Zona blocuri Hipodrom
3612	3761	163.44	Zona blocuri Hipodrom
3613	3762	60.14	Zona blocuri Hipodrom
3614	3763	15.24	Zona blocuri Hipodrom
3615	3764	247.89	Zona blocuri Hipodrom
3616	3765	13.67	Zona blocuri Hipodrom
3617	3766	178.31	Zona blocuri Hipodrom
3618	3767	13.64	Zona blocuri Hipodrom
3619	3768	30.98	Zona blocuri Hipodrom
3620	3769	28.28	Zona blocuri Hipodrom
3621	3770	16.40	Zona blocuri Hipodrom
3622	3771	570.11	Zona blocuri Hipodrom
3623	3772	215.96	Zona blocuri Hipodrom



S.C. HIGH QUALITY ENGINEERING S.R.L.-D  
 Strada Primaverii, nr. 114A, localitate Joita, judet Giurgiu, Telefon: 0754 056 070, Fax: 0371603177  
 CIF: 33560179; Nr. ORC: J52/431/2014

Nr. crt	ID	Suprafata	Amplasament
3624	3773	159.02	Zona blocuri Hipodrom
3625	3774	181.05	Zona blocuri Hipodrom
3626	3775	20.69	Zona blocuri Hipodrom
3627	3776	56.02	Zona blocuri Hipodrom
3628	3777	68.35	Zona blocuri Hipodrom
3629	3778	7.24	Zona blocuri Hipodrom
3630	3779	10.01	Zona blocuri Hipodrom
3631	3780	15.95	Zona blocuri Hipodrom
3632	3781	27.48	Bulevardul Dorobantilor
3633	3782	62.06	Zona blocuri Hipodrom
3634	3783	122.32	Zona blocuri Hipodrom
3635	3784	19.59	Bulevardul Dorobantilor
3636	3785	27.81	Bulevardul Dorobantilor
3637	3786	28.92	Zona blocuri Hipodrom
3638	3787	124.42	Zona blocuri Hipodrom
3639	3788	6.85	Zona blocuri Hipodrom
3640	3789	79.66	Zona blocuri Hipodrom
3641	3790	36.38	Bulevardul Dorobantilor
3642	3791	30.11	Zona blocuri Hipodrom
3643	3792	49.47	Bulevardul Dorobantilor
3644	3793	64.64	Zona blocuri Hipodrom
3645	3794	74.39	Zona blocuri Hipodrom
3646	3795	237.53	Zona blocuri Hipodrom
3647	3796	6.85	Zona blocuri Hipodrom
3648	3797	64.66	Zona blocuri Hipodrom
3649	3798	75.52	Zona blocuri Hipodrom
3650	3799	21.33	Zona blocuri Hipodrom
3651	3800	24.83	Bulevardul Dorobantilor
3652	3801	32.82	Zona blocuri Hipodrom
3653	3802	20.38	Bulevardul Dorobantilor
3654	3803	61.79	Zona blocuri Hipodrom
3655	3804	297.84	Zona blocuri Hipodrom
3656	3805	23.48	Zona blocuri Hipodrom
3657	3806	174.67	Zona blocuri Hipodrom
3658	3807	85.17	Zona blocuri Hipodrom
3659	3808	266.76	Zona blocuri Hipodrom
3660	3809	9.86	Bulevardul Dorobantilor

Nr. crt	ID	Suprafata	Amplasament
3661	3810	3.78	Bulevardul Dorobantilor
3662	3811	59.65	Zona blocuri Tineretului
3663	3812	46.79	Zona blocuri Tineretului
3664	3813	60.58	Zona blocuri Tineretului
3665	3814	37.86	Zona blocuri Tineretului
3666	3815	13.71	Bulevardul Dorobantilor
3667	3816	27.65	Bulevardul Dorobantilor
3668	3817	170.34	Zona blocuri Tineretului
3669	3818	27.67	Bulevardul Dorobantilor
3670	3819	135.82	Zona blocuri Tineretului
3671	3820	17.16	Bulevardul Dorobantilor
3672	3821	49.38	Bulevardul Dorobantilor
3673	3822	53.65	Zona blocuri Tineretului
3674	3823	71.61	Zona blocuri Tineretului
3675	3824	18.25	Bulevardul Dorobantilor
3676	3825	28.30	Zona blocuri Tineretului
3677	3826	59.14	Zona blocuri Tineretului
3678	3827	50.58	Bulevardul Dorobantilor
3679	3828	35.76	Zona blocuri Tineretului
3680	3829	41.16	Bulevardul Dorobantilor
3681	3830	6.85	Zona blocuri Hipodrom
3682	3831	102.77	Zona blocuri Hipodrom
3683	3832	37.28	Bulevardul Dorobantilor
3684	3833	45.40	Bulevardul Dorobantilor
3685	3834	37.36	Bulevardul Dorobantilor
3686	3835	4.12	Bulevardul Dorobantilor
3687	3836	48.05	Zona blocuri Tineretului
3688	3837	44.33	Zona blocuri Tineretului
3689	3838	42.14	Zona blocuri Tineretului
3690	3839	225.07	Zona blocuri Tineretului
3691	3840	11.18	Zona blocuri Tineretului
3692	3841	23.75	Zona blocuri Tineretului
3693	3842	31.08	Zona blocuri Tineretului
3694	3843	157.13	Zona blocuri Hipodrom
3695	3844	24.30	Zona blocuri Hipodrom
3696	3845	94.23	Zona blocuri Tineretului
3697	3846	436.65	Zona blocuri Tineretului

<b>Nr. crt</b>	<b>ID</b>	<b>Suprafata</b>	<b>Amplasament</b>
3698	3847	293.94	Zona blocuri Tineretului
3699	3848	109.19	Zona blocuri Tineretului
3700	3849	5.22	Zona blocuri Tineretului
3701	3850	4.39	Zona blocuri Tineretului
3702	3851	5.29	Zona blocuri Tineretului
3703	3852	4.87	Zona blocuri Tineretului
3704	3853	5.18	Zona blocuri Tineretului
3705	3854	5.22	Zona blocuri Tineretului
3706	3855	275.48	Zona blocuri Tineretului
3707	3856	154.90	Zona blocuri Tineretului
3708	3857	136.16	Zona blocuri Tineretului
3709	3858	30.94	Zona blocuri Tineretului
3710	3859	9.35	Zona blocuri Tineretului
3711	3860	111.31	Zona blocuri Tineretului
3712	3861	263.11	Zona blocuri Tineretului
3713	3862	254.11	Zona blocuri Tineretului
3714	3863	16.19	Zona blocuri Tineretului
3715	3864	14.60	Zona blocuri Tineretului
3716	3865	5.01	Zona blocuri Tineretului
3717	3866	5.46	Zona blocuri Tineretului
3718	3867	14.62	Zona blocuri Tineretului
3719	3868	156.33	Zona blocuri Tineretului
3720	3869	204.73	Zona blocuri Tineretului
3721	3870	84.61	Zona blocuri Tineretului
3722	3871	83.81	Zona blocuri Tineretului
3723	3872	6.04	Strada Ghiocailor
3724	3873	25.98	Strada Ghiocailor
3725	3874	36.97	Strada Ghiocailor
3726	3876	45.58	Strada Ghiocailor
3727	3878	25.70	Strada Ghiocailor
3728	3879	311.01	Zona blocuri Tineretului
3729	3880	175.24	Zona blocuri Tineretului
3730	3881	263.62	Zona blocuri Tineretului
3731	3882	22.92	Strada Ghiocailor
3732	3883	95.34	Zona blocuri Tineretului
3733	3884	22.50	Strada Ghiocailor
3734	3885	164.17	Zona blocuri Tineretului

Nr. crt	ID	Suprafata	Amplasament
3735	3886	248.34	Zona blocuri Tineretului
3736	3887	189.34	Zona blocuri Tineretului
3737	3888	332.77	Zona blocuri Tineretului
3738	3889	40.02	Zona blocuri Tineretului
3739	3890	23.81	Zona blocuri Tineretului
3740	3891	365.94	Zona blocuri Tineretului
3741	3892	117.24	Zona blocuri Tineretului
3742	3893	68.06	Zona blocuri Tineretului
3743	3894	63.90	Zona blocuri Tineretului
3744	3895	129.45	Zona blocuri Tineretului
3745	3896	225.10	Zona blocuri Tineretului
3746	3897	198.81	Zona blocuri Tineretului
3747	3898	12.25	Zona blocuri Tineretului
3748	3899	42.09	Zona blocuri Tineretului
3749	3900	11.48	Zona blocuri Tineretului
3750	3901	41.03	Strada Ghiocelor
3751	3902	242.27	Zona blocuri Tineretului
3752	3903	78.95	Zona blocuri Tineretului
3753	3904	78.54	Zona blocuri Tineretului
3754	3905	92.02	Strada Tineretului
3755	3906	58.82	Zona blocuri Tineretului
3756	3907	11.57	Strada Tineretului
3757	3908	21.96	Strada Tineretului
3758	3909	23.10	Strada Tineretului
3759	3910	31.90	Zona blocuri Hipodrom
3760	3911	24.10	Zona blocuri Hipodrom
3761	3912	103.21	Zona blocuri Tineretului
3762	3913	101.38	Zona blocuri Tineretului
3763	3914	122.81	Zona blocuri Tineretului
3764	3915	392.58	Zona blocuri Tineretului
3765	3916	409.20	Zona blocuri Tineretului
3766	3917	153.70	Zona blocuri Tineretului
3767	3918	178.84	Zona blocuri Tineretului
3768	3919	127.51	Zona blocuri Tineretului
3769	3920	50.77	Zona blocuri Tineretului
3770	3921	8.34	Strada Tineretului
3771	3922	17.68	Strada Tineretului

<b>Nr. crt</b>	<b>ID</b>	<b>Suprafata</b>	<b>Amplasament</b>
3772	3923	44.77	Strada Tineretului
3773	3924	22.31	Strada Tineretului
3774	3925	27.94	Strada Tineretului
3775	3926	12.27	Zona blocuri Tineretului
3776	3927	192.10	Zona blocuri Tineretului
3777	3928	144.99	Zona blocuri Tineretului
3778	3929	82.93	Strada Tineretului
3779	3930	555.35	Bulevardul Dorobantilor
3780	3931	22.25	Zona blocuri Tineretului
3781	3932	87.03	Zona blocuri Tineretului
3782	3933	86.69	Zona blocuri Tineretului
3783	3934	13.68	Zona blocuri Tineretului
3784	3935	27.18	Zona blocuri Tineretului
3785	3936	20.10	Strada Ghiocailor
3786	3937	6.86	Strada Ghiocailor
3787	3938	20.54	Strada Ghiocailor
3788	3939	21.55	Strada Ghiocailor
3789	3940	267.18	Zona blocuri Tineretului
3790	3941	110.83	Zona blocuri Tineretului
3791	3942	229.07	Zona blocuri Tineretului
3792	3943	14.61	Strada Tineretului
3793	3944	75.83	Strada Tineretului
3794	3945	41.85	Strada Tineretului
3795	3946	443.88	Zona blocuri Tineretului
3796	3947	184.02	Zona blocuri Tineretului
3797	3948	22.59	Zona blocuri Tineretului
3798	3949	173.06	Zona blocuri Tineretului
3799	3950	111.49	Zona blocuri Tineretului
3800	3951	125.10	Zona blocuri Tineretului
3801	3952	149.88	Zona blocuri Tineretului
3802	3953	13.44	Zona blocuri Tineretului
3803	3954	21.10	Zona blocuri Tineretului
3804	3955	115.49	Zona blocuri Tineretului
3805	3956	555.00	Zona blocuri Tineretului
3806	3957	58.90	Strada Tineretului
3807	3958	30.75	Strada Tineretului
3808	3959	155.64	Zona blocuri Tineretului

Nr. crt	ID	Suprafata	Amplasament
3809	3960	180.16	Zona blocuri Tineretului
3810	3961	135.04	Zona blocuri Tineretului
3811	3962	328.76	Zona blocuri Tineretului
3812	3963	98.33	Strada Tineretului
3813	3964	582.63	Zona blocuri Tineretului
3814	3965	87.90	Zona blocuri Tineretului
3815	3966	105.92	Zona blocuri Tineretului
3816	3967	198.37	Zona blocuri Tineretului
3817	3968	42.23	Zona blocuri Tineretului
3818	3969	122.27	Zona blocuri Tineretului
3819	3970	60.49	Strada Tineretului
3820	3971	91.63	Zona blocuri Tineretului
3821	3972	40.27	Zona blocuri Tineretului
3822	3973	23.26	Strada Tineretului
3823	3974	43.03	Zona blocuri Tineretului
3824	3975	43.65	Zona blocuri Tineretului
3825	3976	182.54	Zona blocuri Tineretului
3826	3977	131.06	Zona blocuri Tineretului
3827	3978	146.76	Zona blocuri Tineretului
3828	3979	139.57	Zona blocuri Tineretului
3829	3980	110.41	Zona blocuri Tineretului
3830	3981	68.03	Zona blocuri Tineretului
3831	3982	33.38	Zona blocuri Tineretului
3832	3983	13.74	Strada Rosiorilor
3833	3984	12.92	Strada Rosiorilor
3834	3985	21.75	Strada Rosiorilor
3835	3986	11.55	Strada Rosiorilor
3836	3987	45.49	Zona blocuri Tineretului
3837	3988	322.11	Zona blocuri Tineretului
3838	3989	20.57	Strada Rosiorilor
3839	3990	270.72	Zona blocuri Tineretului
3840	3991	34.63	Zona blocuri Tineretului
3841	3992	206.20	Zona blocuri Tineretului
3842	3993	174.13	Zona blocuri Tineretului
3843	3994	341.22	Zona blocuri Tineretului
3844	3995	269.98	Zona blocuri Tineretului
3845	3996	69.05	Strada Rosiorilor



S.C. HIGH QUALITY ENGINEERING S.R.L.-D

Strada Primaverii, nr. 114A, localitate Joita, judet Giurgiu, Telefon: 0754 056 070, Fax: 0371603177

CIF: 33560179; Nr. ORC: J52/431/2014

Nr. crt	ID	Suprafata	Amplasament
3846	3997	36.00	Strada Rosiorilor
3847	3998	31.65	Strada Rosiorilor
3848	3999	11.51	Strada Rosiorilor
3849	4000	138.02	Zona blocuri Tineretului
3850	4001	102.18	Zona blocuri Tineretului
3851	4002	92.30	Zona blocuri Hipodrom
3852	4003	32.43	Zona blocuri Hipodrom
3853	4004	187.90	Zona blocuri Hipodrom
3854	4005	128.27	Zona blocuri Hipodrom
3855	4006	42.30	Zona blocuri Hipodrom
3856	4007	104.49	Zona blocuri Hipodrom
3857	4008	48.50	Zona blocuri Hipodrom
3858	4009	60.13	Bulevardul Dorobantilor
3859	4010	47.01	Zona blocuri Tineretului
3860	4011	80.60	Zona blocuri Tineretului
3861	4012	42.61	Zona blocuri Tineretului
3862	4013	217.65	Zona blocuri Tineretului
3863	4014	1213.40	Zona blocuri Tineretului
3864	4015	14.03	Zona blocuri Tineretului
3865	4016	228.10	Bulevardul Dorobantilor
3866	4017	437.59	Zona blocuri Tineretului
3867	4018	91.05	Zona blocuri Tineretului
3868	4019	46.80	Zona blocuri Tineretului
3869	4020	134.39	Zona blocuri Tineretului
3870	4021	46.68	Zona blocuri Tineretului
3871	4022	32.30	Zona blocuri Tineretului
3872	4023	104.05	Zona blocuri Tineretului
3873	4024	269.52	Zona blocuri Tineretului
3874	4025	24.70	Strada Rosiorilor
3875	4026	18.70	Strada Rosiorilor
3876	4027	8.38	Strada Rosiorilor
3877	4028	12.84	Strada Rosiorilor
3878	4029	356.89	Zona blocuri Tineretului
3879	4030	18.96	Strada Rosiorilor
3880	4031	51.63	Zona blocuri Tineretului
3881	4032	141.70	Zona blocuri Tineretului
3882	4033	39.30	Bulevardul Dorobantilor





S.C. HIGH QUALITY ENGINEERING S.R.L.-D  
 Strada Primaverii, nr. 114A, localitate Joita, judet Giurgiu, Telefon: 0754 056 070, Fax: 0371603177  
 CIF: 33560179; Nr. ORC: J52/431/2014

Nr. crt	ID	Suprafata	Amplasament
3883	4034	32.44	Zona blocuri Tineretului
3884	4035	40.73	Zona blocuri Tineretului
3885	4036	31.19	Zona blocuri Tineretului
3886	4037	13.76	Zona blocuri Tineretului
3887	4038	8.40	Zona blocuri Tineretului
3888	4039	40.68	Zona blocuri Tineretului
3889	4040	4.76	Zona blocuri Tineretului
3890	4041	375.40	Zona blocuri Tineretului
3891	4042	58.32	Bulevardul Dorobantilor
3892	4043	12.50	Zona blocuri Tineretului
3893	4044	10.24	Zona blocuri Tineretului
3894	4045	5.07	Zona blocuri Tineretului
3895	4046	12.38	Zona blocuri Tineretului
3896	4047	67.06	Zona blocuri Tineretului
3897	4048	73.00	Zona blocuri Tineretului
3898	4049	284.16	Zona blocuri Tineretului
3899	4050	208.13	Zona blocuri Tineretului
3900	4051	61.43	Zona blocuri Tineretului
3901	4052	218.07	Zona blocuri Tineretului
3902	4053	112.46	Bulevardul Dorobantilor
3903	4054	320.54	Zona blocuri Tineretului
3904	4055	90.88	Zona blocuri Tineretului
3905	4056	215.70	Zona blocuri Tineretului
3906	4057	17.14	Strada Rosiorilor
3907	4058	32.81	Strada Rosiorilor
3908	4059	128.28	Zona blocuri Tineretului
3909	4060	291.32	Zona blocuri Tineretului
3910	4061	57.41	Strada Rosiorilor
3911	4062	221.78	Zona blocuri Tineretului
3912	4063	36.42	Zona blocuri Tineretului
3913	4064	83.93	Zona blocuri Tineretului
3914	4065	31.84	Zona blocuri Tineretului
3915	4066	35.86	Bulevardul Dorobantilor
3916	4067	26.50	Bulevardul Dorobantilor
3917	4068	24.24	Bulevardul Dorobantilor
3918	4069	22.63	Zona blocuri Tineretului
3919	4070	12.49	Zona blocuri Tineretului

Nr. crt	ID	Suprafata	Amplasament
3920	4071	32.55	Zona blocuri Tineretului
3921	4072	59.79	Zona blocuri Tineretului
3922	4073	16.95	Zona blocuri Tineretului
3923	4074	114.36	Zona blocuri Tineretului
3924	4075	97.37	Zona blocuri Tineretului
3925	4076	39.16	Zona blocuri Tineretului
3926	4077	14.14	Strada Rosiorilor
3927	4078	12.94	Strada Rosiorilor
3928	4079	34.20	Zona blocuri Tineretului
3929	4080	207.00	Zona blocuri Tineretului
3930	4081	20.91	Zona blocuri Tineretului
3931	4082	145.07	Zona blocuri Tineretului
3932	4083	123.03	Zona blocuri Tineretului
3933	4084	8.35	Bulevardul Dorobantilor
3934	4085	7.45	Bulevardul Dorobantilor
3935	4086	3.63	Bulevardul Dorobantilor
3936	4087	12.36	Bulevardul Dorobantilor
3937	4088	14.99	Bulevardul Dorobantilor
3938	4089	9.26	Bulevardul Dorobantilor
3939	4090	21.82	Bulevardul Dorobantilor
3940	4091	11.20	Strada Mioritei
3941	4092	10.28	Strada Mioritei
3942	4093	7.46	Strada Mioritei
3943	4094	7.66	Strada Mioritei
3944	4095	21.78	Strada Mioritei
3945	4096	31.48	Strada Mioritei
3946	4097	18.05	Strada Mioritei
3947	4098	18.41	Strada Mioritei
3948	4099	72.08	Strada Mioritei
3949	4100	71.32	Zona blocuri Calea Calarasilor
3950	4101	186.31	Zona blocuri Calea Calarasilor
3951	4102	132.56	Zona blocuri Calea Calarasilor
3952	4103	23.61	Strada Mioritei
3953	4104	31.43	Zona blocuri Calea Calarasilor
3954	4105	29.71	Strada Franceza
3955	4106	12.77	Strada Franceza
3956	4107	15.03	Strada Franceza

<b>Nr. crt</b>	<b>ID</b>	<b>Suprafata</b>	<b>Amplasament</b>
3957	4108	68.14	Strada Plutinei
3958	4109	42.51	Strada Plutinei
3959	4110	5.89	Strada Plutinei
3960	4111	8.42	Strada Plutinei
3961	4112	7.95	Strada Plutinei
3962	4113	8.86	Strada Plutinei
3963	4114	19.22	Strada Plutinei
3964	4115	6.41	Strada Plutinei
3965	4116	8.92	Strada Plutinei
3966	4117	9.66	Strada Plutinei
3967	4118	18.10	Strada Plutinei
3968	4119	79.55	Strada Plutinei
3969	4120	9.52	Strada Franceza
3970	4121	14.07	Strada Franceza
3971	4122	14.63	Strada Franceza
3972	4123	3.78	Strada Franceza
3973	4124	10.12	Strada Franceza
3974	4125	11.30	Strada Franceza
3975	4126	23.81	Strada Franceza
3976	4127	26.12	Strada Constantin Sandu-Aldea
3977	4128	15.06	Strada Constantin Sandu-Aldea
3978	4129	9.74	Strada Constantin Sandu-Aldea
3979	4130	5.93	Strada Constantin Sandu-Aldea
3980	4131	16.85	Strada Constantin Sandu-Aldea
3981	4132	13.50	Bulevardul Dorobantilor
3982	4133	10.37	Bulevardul Dorobantilor
3983	4134	5.46	Bulevardul Dorobantilor
3984	4135	5.24	Bulevardul Dorobantilor
3985	4136	3.74	Bulevardul Dorobantilor
3986	4137	10.27	Bulevardul Dorobantilor
3987	4138	26.29	Bulevardul Dorobantilor
3988	4139	19.98	Strada Franceza
3989	4140	18.14	Strada Constantin Sandu-Aldea
3990	4141	17.47	Strada Constantin Sandu-Aldea
3991	4142	22.87	Strada Constantin Sandu-Aldea
3992	4143	7.98	Bulevardul Dorobantilor
3993	4144	9.32	Bulevardul Dorobantilor

Nr. crt	ID	Suprafata	Amplasament
3994	4145	13.96	Bulevardul Dorobantilor
3995	4146	5.62	Bulevardul Dorobantilor
3996	4147	14.99	Bulevardul Dorobantilor
3997	4148	21.10	Bulevardul Dorobantilor
3998	4149	13.27	Bulevardul Dorobantilor
3999	4150	136.58	Zona blocuri Calea Calarasilor
4000	4151	132.67	Zona blocuri Calea Calarasilor
4001	4152	26.87	Zona blocuri Calea Calarasilor
4002	4153	107.81	Zona blocuri Calea Calarasilor
4003	4154	146.91	Zona blocuri Calea Calarasilor
4004	4155	25.59	Zona blocuri Calea Calarasilor
4005	4156	29.86	Zona blocuri Calea Calarasilor
4006	4157	21.98	Zona blocuri Calea Calarasilor
4007	4158	38.22	Zona blocuri Calea Calarasilor
4008	4159	98.11	Zona blocuri Calea Calarasilor
4009	4160	15.27	Strada Mioritei
4010	4161	16.62	Strada Mioritei
4011	4162	19.03	Strada Mioritei
4012	4163	15.82	Strada Mioritei
4013	4164	10.45	Strada Mioritei
4014	4165	25.42	Strada Mioritei
4015	4166	20.71	Strada Mioritei
4016	4167	11.24	Zona blocuri Calea Calarasilor
4017	4168	21.86	Zona blocuri Calea Calarasilor
4018	4169	357.77	Zona blocuri Calea Calarasilor
4019	4170	111.04	Zona blocuri Calea Calarasilor
4020	4171	66.16	Zona blocuri Calea Calarasilor
4021	4172	8.43	Zona blocuri Calea Calarasilor
4022	4173	18.52	Zona blocuri Calea Calarasilor
4023	4174	24.13	Zona blocuri Calea Calarasilor
4024	4175	20.76	Zona blocuri Calea Calarasilor
4025	4176	67.95	Zona blocuri Calea Calarasilor
4026	4177	201.94	Zona blocuri Calea Calarasilor
4027	4178	89.41	Zona blocuri Calea Calarasilor
4028	4179	74.85	Zona blocuri Calea Calarasilor
4029	4180	40.67	Strada Mioritei
4030	4181	10.80	Strada Mioritei

<b>Nr. crt</b>	<b>ID</b>	<b>Suprafata</b>	<b>Amplasament</b>
4031	4182	19.24	Strada Mioritei
4032	4183	32.29	Strada Mioritei
4033	4184	41.16	Strada Mioritei
4034	4185	53.52	Strada Mioritei
4035	4186	24.83	Strada Mioritei
4036	4187	15.65	Strada Mioritei
4037	4188	45.85	Strada Mioritei
4038	4189	67.03	Strada Mioritei
4039	4190	83.20	Strada Mioritei
4040	4191	51.87	Strada Mioritei
4041	4192	11.49	Strada Mioritei
4042	4193	54.97	Strada Mioritei
4043	4194	4.20	Strada Franceza
4044	4195	14.70	Strada Franceza
4045	4196	9.38	Strada Franceza
4046	4197	4.62	Strada Franceza
4047	4198	2.10	Strada Franceza
4048	4199	13.72	Strada Franceza
4049	4200	9.06	Strada Franceza
4050	4201	6.05	Strada Franceza
4051	4202	10.05	Strada Franceza
4052	4203	7.93	Strada Franceza
4053	4204	33.69	Strada Franceza
4054	4205	13.58	Strada Franceza
4055	4206	17.19	Strada Franceza
4056	4207	9.45	Strada Franceza
4057	4208	38.54	Strada Franceza
4058	4209	10.72	Strada Franceza
4059	4210	31.59	Strada Franceza
4060	4211	28.20	Strada Constantin Sandu-Aldea
4061	4212	21.68	Strada Constantin Sandu-Aldea
4062	4213	12.93	Strada Constantin Sandu-Aldea
4063	4214	7.13	Strada Constantin Sandu-Aldea
4064	4215	13.13	Strada Constantin Sandu-Aldea
4065	4216	7.81	Strada Constantin Sandu-Aldea
4066	4217	29.05	Strada Plutinei
4067	4218	17.52	Strada Plutinei

<b>Nr. crt</b>	<b>ID</b>	<b>Suprafata</b>	<b>Amplasament</b>
4068	4219	18.45	Strada Plutinei
4069	4220	28.89	Strada Plutinei
4070	4221	6.65	Strada Plutinei
4071	4222	15.10	Strada Plutinei
4072	4223	9.23	Strada Plutinei
4073	4224	18.12	Strada Plutinei
4074	4225	6.34	Strada Plutinei
4075	4226	19.63	Strada Plutinei
4076	4227	6.00	Strada Plutinei
4077	4228	6.84	Strada Plutinei
4078	4229	23.27	Strada Plutinei
4079	4230	42.94	Strada Plutinei
4080	4231	45.40	Strada Plutinei
4081	4232	19.01	Strada Plutinei
4082	4233	9.32	Strada Plutinei
4083	4234	5.04	Strada Plutinei
4084	4235	15.73	Strada Plutinei
4085	4236	13.83	Strada Plutinei
4086	4237	8.12	Strada Plutinei
4087	4238	11.33	Strada Plutinei
4088	4239	19.27	Strada Plutinei
4089	4240	15.83	Strada Plutinei
4090	4241	10.42	Strada Plutinei
4091	4242	16.27	Strada Plutinei
4092	4243	29.31	Strada Plutinei
4093	4244	81.80	Strada Plutinei
4094	4245	58.17	Strada Plutinei
4095	4246	9.99	Strada Plutinei
4096	4247	10.75	Strada Plutinei
4097	4248	7.84	Strada Plutinei
4098	4249	12.91	Strada Plutinei
4099	4250	7.36	Strada Plutinei
4100	4251	9.04	Strada Plutinei
4101	4252	3.84	Strada Plutinei
4102	4253	10.44	Strada Plutinei
4103	4254	18.56	Strada Plutinei
4104	4255	3.34	Strada Plutinei

<b>Nr. crt</b>	<b>ID</b>	<b>Suprafata</b>	<b>Amplasament</b>
4105	4256	8.21	Strada Plutinei
4106	4257	36.08	Strada Plutinei
4107	4258	31.59	Strada Plutinei
4108	4259	11.79	Strada Plutinei
4109	4260	14.58	Strada Plutinei
4110	4261	54.21	Strada Plutinei
4111	4262	38.85	Strada Plutinei
4112	4263	20.04	Strada Plutinei
4113	4264	18.13	Strada Plutinei
4114	4265	15.55	Strada Plutinei
4115	4266	24.08	Strada Tineretului
4116	4267	22.12	Strada Tineretului
4117	4268	29.41	Strada Tineretului
4118	4269	12.13	Strada Tineretului
4119	4270	21.36	Strada Tineretului
4120	4271	13.19	Strada Tineretului
4121	4272	5.54	Strada Tineretului
4122	4273	6.66	Strada Tineretului
4123	4274	7.82	Strada Tineretului
4124	4275	10.24	Strada Tineretului
4125	4276	14.11	Strada Tineretului
4126	4277	8.77	Strada Tineretului
4127	4278	7.47	Strada Tineretului
4128	4279	3.57	Strada Tineretului
4129	4280	12.85	Strada Tineretului
4130	4281	11.58	Strada Tineretului
4131	4282	12.54	Strada Tineretului
4132	4283	45.53	Strada Tineretului
4133	4284	12.12	Strada Tineretului
4134	4285	8.97	Strada Tineretului
4135	4286	11.24	Strada Tineretului
4136	4287	15.64	Strada Tineretului
4137	4288	6.03	Strada Tineretului
4138	4289	18.97	Strada Tineretului
4139	4290	7.40	Strada Tineretului
4140	4291	6.73	Strada Tineretului
4141	4292	23.70	Strada Constantin Sandu-Aldea

<b>Nr. crt</b>	<b>ID</b>	<b>Suprafata</b>	<b>Amplasament</b>
4142	4293	10.60	Strada Constantin Sandu-Aldea
4143	4294	6.15	Strada Constantin Sandu-Aldea
4144	4295	11.09	Strada Constantin Sandu-Aldea
4145	4296	15.40	Strada Constantin Sandu-Aldea
4146	4297	21.17	Strada Constantin Sandu-Aldea
4147	4298	34.27	Strada Mihai Bravu
4148	4299	18.29	Strada Mihai Bravu
4149	4300	61.08	Strada Mihai Bravu
4150	4301	65.58	Strada Mihai Bravu
4151	4302	40.16	Strada Mihai Bravu
4152	4303	24.96	Strada Mihai Bravu
4153	4304	28.36	Strada Mihai Bravu
4154	4305	11.52	Strada Mihai Bravu
4155	4306	22.80	Strada Mihai Bravu
4156	4307	12.52	Strada Mihai Bravu
4157	4310	45.87	Zona blocuri Calea Calarasilor
4158	4311	21.10	Zona blocuri Calea Calarasilor
4159	4312	20.50	Zona blocuri Calea Calarasilor
4160	4313	13.91	Zona blocuri Calea Calarasilor
4161	4314	14.70	Zona blocuri Calea Calarasilor
4162	4315	40.29	Zona blocuri Calea Calarasilor
4163	4316	75.41	Zona blocuri Calea Calarasilor
4164	4317	6.58	Zona blocuri Calea Calarasilor
4165	4318	7.17	Strada Mihai Bravu
4166	4319	44.80	Strada Mihai Bravu
4167	4320	100.99	Zona blocuri Calea Calarasilor
4168	4321	159.17	Zona blocuri Calea Calarasilor
4169	4322	160.10	Zona blocuri Calea Calarasilor
4170	4323	121.74	Zona blocuri Calea Calarasilor
4171	4324	46.19	Zona blocuri Calea Calarasilor
4172	4325	134.33	Zona blocuri Calea Calarasilor
4173	4326	54.06	Zona blocuri Calea Calarasilor
4174	4327	20.41	Zona blocuri Calea Calarasilor
4175	4328	12.41	Zona blocuri Calea Calarasilor
4176	4335	10.60	Zona blocuri Calea Calarasilor
4177	4336	18.36	Zona blocuri Calea Calarasilor
4178	4337	18.00	Zona blocuri Calea Calarasilor



Nr. crt	ID	Suprafata	Amplasament
4179	4338	11.14	Zona blocuri Calea Calarasilor
4180	4339	44.53	Zona blocuri Calea Calarasilor
4181	4341	841.09	Zona blocuri Calea Calarasilor
4182	4342	78.61	Zona blocuri Calea Calarasilor
4183	4343	80.80	Zona blocuri Calea Calarasilor
4184	4344	86.07	Zona blocuri Calea Calarasilor
4185	4345	128.11	Zona blocuri Calea Calarasilor
4186	4346	125.20	Zona blocuri Calea Calarasilor
4187	4347	125.20	Zona blocuri Calea Calarasilor
4188	4348	124.06	Zona blocuri Calea Calarasilor
4189	4349	115.80	Zona blocuri Calea Calarasilor
4190	4350	72.24	Zona blocuri Calea Calarasilor
4191	4351	36.47	Zona blocuri Calea Calarasilor
4192	4352	215.20	Zona blocuri Calea Calarasilor
4193	4353	158.89	Zona blocuri Calea Calarasilor
4194	4354	41.78	Zona blocuri Calea Calarasilor
4195	4355	19.50	Zona blocuri Calea Calarasilor
4196	4356	11.80	Zona blocuri Calea Calarasilor
4197	4357	105.76	Zona blocuri Calea Calarasilor
4198	4358	47.09	Zona blocuri Calea Calarasilor
4199	4359	90.89	Zona blocuri Calea Calarasilor
4200	4360	33.16	Zona blocuri Calea Calarasilor
4201	4361	28.89	Zona blocuri Calea Calarasilor
4202	4362	123.31	Zona blocuri Calea Calarasilor
4203	4363	114.61	Zona blocuri Calea Calarasilor
4204	4364	546.96	Zona blocuri Calea Calarasilor
4205	4365	72.02	Zona blocuri Calea Calarasilor
4206	4366	36.75	Zona blocuri Calea Calarasilor
4207	4367	57.65	Zona blocuri Calea Calarasilor
4208	4368	30.75	Zona blocuri Hipodrom
4209	4369	141.73	Zona blocuri Hipodrom
4210	4370	28.53	Strada Hipodrom
4211	4371	17.07	Strada Hipodrom
4212	4372	8.82	Strada Hipodrom
4213	4373	123.77	Zona blocuri Hipodrom
4214	4374	171.70	Zona blocuri Hipodrom
4215	4375	16.16	Zona blocuri Hipodrom

Nr. crt	ID	Suprafata	Amplasament
4216	4376	7.77	Zona blocuri Hipodrom
4217	4377	2.30	Zona blocuri Hipodrom
4218	4378	6.16	Bulevardul Dorobantilor
4219	4379	30.71	Bulevardul Dorobantilor
4220	4380	12.44	Zona blocuri Hipodrom
4221	4381	15.51	Zona blocuri Hipodrom
4222	4382	36.48	Bulevardul Dorobantilor
4223	4383	8.42	Zona blocuri Hipodrom
4224	4384	7.80	Zona blocuri Hipodrom
4225	4385	26.45	Zona blocuri Hipodrom
4226	4386	23.22	Zona blocuri Hipodrom
4227	4387	73.49	Zona blocuri Hipodrom
4228	4388	139.00	Zona blocuri Hipodrom
4229	4389	62.94	Zona blocuri Hipodrom
4230	4390	34.29	Zona blocuri Hipodrom
4231	4391	34.49	Zona blocuri Hipodrom
4232	4392	183.85	Zona blocuri Hipodrom
4233	4393	210.17	Zona blocuri Hipodrom
4234	4394	81.82	Bulevardul Dorobantilor
4235	4395	21.60	Strada Hipodrom
4236	4396	24.90	Strada Hipodrom
4237	4397	23.85	Strada Hipodrom
4238	4398	7.36	Strada Hipodrom
4239	4399	9.39	Zona blocuri Hipodrom
4240	4400	137.09	Zona blocuri Hipodrom
4241	4401	130.63	Zona blocuri Hipodrom
4242	4402	48.90	Zona blocuri Hipodrom
4243	4403	31.08	Zona blocuri Hipodrom
4244	4404	8.79	Zona blocuri Hipodrom
4245	4405	19.20	Zona blocuri Hipodrom
4246	4406	31.78	Bulevardul Dorobantilor
4247	4407	31.35	Bulevardul Dorobantilor
4248	4408	227.95	Zona blocuri Hipodrom
4249	4409	20.72	Strada Hipodrom
4250	4410	18.20	Strada Hipodrom
4251	4411	132.93	Zona blocuri Hipodrom
4252	4412	44.72	Zona blocuri Hipodrom

<b>Nr. crt</b>	<b>ID</b>	<b>Suprafata</b>	<b>Amplasament</b>
4253	4413	223.04	Zona blocuri Hipodrom
4254	4414	175.51	Zona blocuri Hipodrom
4255	4415	134.40	Zona blocuri Hipodrom
4256	4416	17.02	Zona blocuri Hipodrom
4257	4417	48.26	Zona blocuri Hipodrom
4258	4418	86.29	Bulevardul Dorobantilor
4259	4419	42.04	Zona blocuri Hipodrom
4260	4420	13.96	Zona blocuri Hipodrom
4261	4421	29.66	Zona blocuri Hipodrom
4262	4422	29.95	Bulevardul Dorobantilor
4263	4423	12.47	Bulevardul Dorobantilor
4264	4424	7.82	Zona blocuri Hipodrom
4265	4425	8.32	Zona blocuri Hipodrom
4266	4426	42.64	Zona blocuri Hipodrom
4267	4427	21.06	Strada Hipodrom
4268	4428	4.55	Strada Hipodrom
4269	4429	111.05	Zona blocuri Hipodrom
4270	4430	20.90	Strada Hipodrom
4271	4431	36.66	Zona blocuri Hipodrom
4272	4432	3.30	Zona blocuri Hipodrom
4273	4433	13.77	Zona blocuri Hipodrom
4274	4434	91.27	Zona blocuri Hipodrom
4275	4435	21.45	Strada Hipodrom
4276	4436	4.81	Strada Hipodrom
4277	4437	13.91	Strada Hipodrom
4278	4438	8.71	Strada Hipodrom
4279	4439	18.03	Strada Hipodrom
4280	4440	7.31	Zona blocuri Obor
4281	4441	8.70	Strada Hipodrom
4282	4442	17.71	Zona blocuri Obor
4283	4443	29.10	Strada Hipodrom
4284	4444	28.93	Strada Hipodrom
4285	4445	11.10	Zona blocuri Obor
4286	4446	4.80	Strada Hipodrom
4287	4447	3.90	Strada Hipodrom
4288	4448	6.30	Strada Hipodrom
4289	4449	80.38	Zona blocuri Obor

<b>Nr. crt</b>	<b>ID</b>	<b>Suprafata</b>	<b>Amplasament</b>
4290	4450	31.81	Zona blocuri Obor
4291	4451	170.89	Zona blocuri Obor
4292	4452	21.78	Bulevardul Dorobantilor
4293	4453	28.35	Bulevardul Dorobantilor
4294	4454	11.18	Zona blocuri Obor
4295	4455	73.99	Zona blocuri Obor
4296	4456	36.67	Zona blocuri Obor
4297	4457	114.05	Zona blocuri Obor
4298	4458	154.73	Zona blocuri Obor
4299	4459	43.46	Zona blocuri Obor
4300	4460	183.38	Zona blocuri Obor
4301	4461	152.46	Zona blocuri Obor
4302	4462	79.77	Bulevardul Dorobantilor
4303	4463	24.33	Bulevardul Dorobantilor
4304	4464	12.96	Zona blocuri Obor
4305	4465	152.92	Zona blocuri Obor
4306	4466	96.45	Zona blocuri Obor
4307	4467	34.56	Strada Hipodrom
4308	4468	12.48	Zona blocuri Obor
4309	4469	8.10	Zona blocuri Obor
4310	4470	27.28	Strada Hipodrom
4311	4471	6.75	Strada Hipodrom
4312	4472	14.18	Strada Hipodrom
4313	4473	29.56	Strada Hipodrom
4314	4474	89.60	Zona blocuri Obor
4315	4475	196.17	Zona blocuri Obor
4316	4476	141.40	Zona blocuri Obor
4317	4477	184.91	Zona blocuri Obor
4318	4478	177.48	Zona blocuri Obor
4319	4479	70.41	Bulevardul Dorobantilor
4320	4480	11.82	Zona blocuri Obor
4321	4481	28.75	Bulevardul Dorobantilor
4322	4482	91.19	Zona blocuri Obor
4323	4483	48.55	Zona blocuri Obor
4324	4484	21.19	Zona blocuri Obor
4325	4485	33.56	Zona blocuri Obor
4326	4486	28.44	Zona blocuri Obor

<b>Nr. crt</b>	<b>ID</b>	<b>Suprafata</b>	<b>Amplasament</b>
4327	4487	90.19	Zona blocuri Obor
4328	4488	86.58	Zona blocuri Obor
4329	4489	82.46	Bulevardul Dorobantilor
4330	4490	54.43	Strada Hipodrom
4331	4491	3.96	Strada Hipodrom
4332	4492	2.00	Strada Hipodrom
4333	4493	12.03	Zona blocuri Obor
4334	4494	16.14	Strada Hipodrom
4335	4495	23.18	Strada Hipodrom
4336	4496	172.45	Zona blocuri Obor
4337	4497	70.40	Bulevardul Dorobantilor
4338	4498	139.98	Zona blocuri Obor
4339	4499	32.78	Bulevardul Dorobantilor
4340	4500	8.29	Zona blocuri Obor
4341	4501	95.42	Zona blocuri Obor
4342	4502	11.81	Zona blocuri Obor
4343	4503	82.52	Zona blocuri Obor
4344	4504	203.97	Zona blocuri Obor
4345	4505	124.30	Bulevardul Dorobantilor
4346	4506	100.96	Zona blocuri Obor
4347	4507	58.02	Zona blocuri Obor
4348	4508	113.82	Zona blocuri Obor
4349	4509	109.94	Zona blocuri Obor
4350	4510	125.80	Zona blocuri Obor
4351	4511	20.59	Zona blocuri Obor
4352	4512	34.10	Bulevardul Dorobantilor
4353	4513	55.30	Zona blocuri Obor
4354	4515	32.13	Zona blocuri Obor
4355	4516	64.95	Zona blocuri Obor
4356	4517	55.73	Bulevardul Dorobantilor
4357	4536	275.63	Zona blocuri Obor
4358	4537	60.54	Zona blocuri Obor
4359	4538	45.03	Zona blocuri Obor
4360	4539	48.75	Zona blocuri Obor
4361	4540	164.78	Zona blocuri Obor
4362	4541	116.37	Zona blocuri Obor
4363	4542	18.42	Zona blocuri Obor

<b>Nr. crt</b>	<b>ID</b>	<b>Suprafata</b>	<b>Amplasament</b>
4364	4543	19.51	Zona blocuri Obor
4365	4544	72.32	Zona blocuri Obor
4366	4545	22.72	Zona blocuri Obor
4367	4546	33.46	Zona blocuri Obor
4368	4547	74.90	Zona blocuri Dorobantilor
4369	4548	38.07	Zona blocuri Dorobantilor
4370	4549	170.30	Zona blocuri Dorobantilor
4371	4550	126.56	Zona blocuri Dorobantilor
4372	4551	72.39	Bulevardul Dorobantilor
4373	4552	31.55	Bulevardul Dorobantilor
4374	4553	12.92	Bulevardul Dorobantilor
4375	4554	14.62	Bulevardul Dorobantilor
4376	4555	16.83	Bulevardul Dorobantilor
4377	4556	7.96	Bulevardul Dorobantilor
4378	4557	16.91	Bulevardul Dorobantilor
4379	4558	29.86	Bulevardul Dorobantilor
4380	4559	15.55	Bulevardul Dorobantilor
4381	4560	1.35	Bulevardul Dorobantilor
4382	4561	32.03	Bulevardul Dorobantilor
4383	4562	10.31	Bulevardul Dorobantilor
4384	4563	19.98	Bulevardul Dorobantilor
4385	4564	13.72	Bulevardul Dorobantilor
4386	4565	1.89	Bulevardul Dorobantilor
4387	4566	14.36	Bulevardul Dorobantilor
4388	4567	3.90	Bulevardul Dorobantilor
4389	4568	5.10	Bulevardul Dorobantilor
4390	4569	58.01	Bulevardul Dorobantilor
4391	4570	51.72	Zona blocuri Dorobantilor
4392	4571	18.58	Zona blocuri Dorobantilor
4393	4572	44.13	Bulevardul Dorobantilor
4394	4573	38.99	Zona blocuri Dorobantilor
4395	4574	46.07	Bulevardul Dorobantilor
4396	4575	8.68	Zona blocuri Dorobantilor
4397	4576	10.28	Zona blocuri Dorobantilor
4398	4577	41.80	Zona blocuri Dorobantilor
4399	4578	31.65	Bulevardul Dorobantilor
4400	4579	74.59	Zona blocuri Dorobantilor

Nr. crt	ID	Suprafata	Amplasament
4401	4580	27.88	Zona blocuri Dorobantilor
4402	4581	11.76	Zona blocuri Dorobantilor
4403	4582	11.77	Zona blocuri Dorobantilor
4404	4583	9.68	Zona blocuri Dorobantilor
4405	4584	9.68	Zona blocuri Dorobantilor
4406	4585	110.85	Bulevardul Dorobantilor
4407	4586	120.03	Zona blocuri Dorobantilor
4408	4587	85.00	Zona blocuri Dorobantilor
4409	4588	13.17	Zona blocuri Dorobantilor
4410	4589	13.20	Zona blocuri Dorobantilor
4411	4590	28.83	Zona blocuri Dorobantilor
4412	4591	8.12	Strada Dianeii
4413	4592	20.19	Strada Dianeii
4414	4593	17.76	Strada Dianeii
4415	4594	15.38	Strada Dianeii
4416	4595	3.93	Strada Dianeii
4417	4596	3.48	Strada Dianeii
4418	4597	19.81	Strada Dianeii
4419	4598	15.88	Strada Dianeii
4420	4599	7.17	Strada Rosiorilor
4421	4600	16.55	Strada Rosiorilor
4422	4601	8.81	Strada Rosiorilor
4423	4602	9.86	Strada Rosiorilor
4424	4603	17.91	Strada Rosiorilor
4425	4604	19.56	Strada Rosiorilor
4426	4605	11.48	Strada Rosiorilor
4427	4606	21.97	Strada Rosiorilor
4428	4607	8.52	Strada Rosiorilor
4429	4608	11.28	Strada Rosiorilor
4430	4609	8.19	Strada Rosiorilor
4431	4610	6.26	Strada Rosiorilor
4432	4611	7.73	Strada Rosiorilor
4433	4612	15.57	Strada Rosiorilor
4434	4613	13.39	Strada Rosiorilor
4435	4614	13.37	Strada Rosiorilor
4436	4615	114.02	Zona blocuri Dorobantilor
4437	4616	81.57	Zona blocuri Dorobantilor

Nr. crt	ID	Suprafata	Amplasament
4438	4617	36.64	Zona blocuri Dorobantilor
4439	4618	10.34	Zona blocuri Dorobantilor
4440	4619	10.56	Zona blocuri Dorobantilor
4441	4620	65.41	Zona blocuri Dorobantilor
4442	4621	80.29	Zona blocuri Dorobantilor
4443	4622	151.02	Zona blocuri Dorobantilor
4444	4623	131.05	Zona blocuri Dorobantilor
4445	4624	109.40	Zona blocuri Dorobantilor
4446	4625	30.67	Zona blocuri Dorobantilor
4447	4626	13.17	Zona blocuri Dorobantilor
4448	4627	49.14	Zona blocuri Dorobantilor
4449	4628	11.20	Strada Rosiorilor
4450	4629	10.24	Strada Rosiorilor
4451	4630	16.20	Strada Rosiorilor
4452	4631	6.34	Bulevardul Dorobantilor
4453	4632	6.51	Bulevardul Dorobantilor
4454	4633	6.61	Bulevardul Dorobantilor
4455	4634	6.13	Bulevardul Dorobantilor
4456	4635	6.31	Bulevardul Dorobantilor
4457	4636	4.92	Bulevardul Dorobantilor
4458	4637	7.22	Bulevardul Dorobantilor
4459	4638	63.92	Zona blocuri Scolilor
4460	4639	46.61	Zona blocuri Scolilor
4461	4640	17.98	Zona blocuri Scolilor
4462	4641	14.09	Zona blocuri Scolilor
4463	4642	129.06	Zona blocuri Scolilor
4464	4643	87.18	Zona blocuri Scolilor
4465	4644	117.81	Zona blocuri Scolilor
4466	4645	36.34	Zona blocuri Scolilor
4467	4646	9.49	Zona blocuri Scolilor
4468	4647	63.13	Strada Rosiorilor
4469	4648	21.46	Strada Rosiorilor
4470	4649	13.25	Strada Rosiorilor
4471	4650	32.47	Strada Rosiorilor
4472	4651	12.60	Strada Rosiorilor
4473	4652	4.44	Zona blocuri Scolilor
4474	4653	34.66	Strada Rosiorilor



Nr. crt	ID	Suprafata	Amplasament
4475	4654	3.92	Strada Rosiorilor
4476	4655	13.96	Strada Rosiorilor
4477	4656	98.87	Zona blocuri Scolilor
4478	4657	35.11	Zona blocuri Scolilor
4479	4658	187.12	Zona blocuri Scolilor
4480	4659	26.52	Zona blocuri Scolilor
4481	4660	159.84	Zona blocuri Scolilor
4482	4661	348.14	Zona blocuri Scolilor
4483	4662	37.78	Zona blocuri Scolilor
4484	4663	37.82	Zona blocuri Scolilor
4485	4664	13.15	Zona blocuri Scolilor
4486	4665	42.58	Zona blocuri Scolilor
4487	4666	6.09	Zona blocuri Scolilor
4488	4667	55.50	Zona blocuri Scolilor
4489	4668	93.08	Bulevardul Dorobantilor
4490	4669	73.77	Zona blocuri Scolilor
4491	4670	162.96	Zona blocuri Scolilor
4492	4671	46.40	Bulevardul Dorobantilor
4493	4672	9.54	Zona blocuri Scolilor
4494	4673	79.94	Bulevardul Dorobantilor
4495	4674	216.56	Zona blocuri Scolilor
4496	4675	202.52	Zona blocuri Scolilor
4497	4676	22.29	Zona blocuri Scolilor
4498	4677	61.44	Bulevardul Dorobantilor
4499	4678	119.54	Zona blocuri Scolilor
4500	4679	74.16	Zona blocuri Scolilor
4501	4680	215.62	Zona blocuri Scolilor
4502	4681	91.24	Bulevardul Dorobantilor
4503	4682	67.49	Zona blocuri Scolilor
4504	4683	270.73	Zona blocuri Scolilor
4505	4684	118.09	Zona blocuri Scolilor
4506	4685	61.54	Bulevardul Dorobantilor
4507	4686	160.17	Zona blocuri Scolilor
4508	4687	198.85	Zona blocuri Scolilor
4509	4688	149.63	Zona blocuri Scolilor
4510	4689	49.73	Zona blocuri Scolilor
4511	4690	23.56	Zona blocuri Scolilor

<b>Nr. crt</b>	<b>ID</b>	<b>Suprafata</b>	<b>Amplasament</b>
4512	4691	51.11	Bulevardul Dorobantilor
4513	4692	39.95	Bulevardul Dorobantilor
4514	4693	202.87	Zona blocuri Scolilor
4515	4694	12.55	Zona blocuri Scolilor
4516	4695	2.56	Strada Albinei
4517	4696	195.68	Zona blocuri Scolilor
4518	4697	60.84	Strada Albinei
4519	4698	59.12	Strada Albinei
4520	4699	157.23	Zona blocuri Scolilor
4521	4700	36.24	Bulevardul Dorobantilor
4522	4701	40.27	Bulevardul Dorobantilor
4523	4702	38.57	Zona blocuri Scolilor
4524	4703	54.77	Bulevardul Dorobantilor
4525	4704	80.91	Zona blocuri Scolilor
4526	4705	71.46	Bulevardul Dorobantilor
4527	4706	290.96	Zona blocuri Scolilor
4528	4707	49.83	Bulevardul Dorobantilor
4529	4708	72.37	Zona blocuri Scolilor
4530	4709	200.48	Zona blocuri Scolilor
4531	4710	119.69	Zona blocuri Scolilor
4532	4711	49.68	Bulevardul Dorobantilor
4533	4712	34.07	Zona blocuri Scolilor
4534	4713	140.21	Zona blocuri Scolilor
4535	4714	3.00	Zona blocuri Scolilor
4536	4715	6.73	Zona blocuri Scolilor
4537	4716	26.68	Zona blocuri Scolilor
4538	4717	64.05	Bulevardul Dorobantilor
4539	4718	190.91	Zona blocuri Scolilor
4540	4719	172.39	Zona blocuri Scolilor
4541	4720	8.40	Zona blocuri Scolilor
4542	4721	22.16	Zona blocuri Scolilor
4543	4722	14.33	Zona blocuri Scolilor
4544	4723	33.64	Bulevardul Dorobantilor
4545	4724	28.61	Bulevardul Dorobantilor
4546	4725	127.16	Zona blocuri Scolilor
4547	4726	184.42	Zona blocuri Scolilor
4548	4727	147.81	Zona blocuri Scolilor



S.C. HIGH QUALITY ENGINEERING S.R.L.-D  
 Strada Primaverii, nr. 114A, localitate Joita, judet Giurgiu, Telefon: 0754 056 070, Fax: 0371603177  
 CIF: 33560179; Nr. ORC: J52/431/2014

Nr. crt	ID	Suprafata	Amplasament
4549	4728	45.00	Zona blocuri Scolilor
4550	4729	25.40	Bulevardul Dorobantilor
4551	4730	31.15	Zona blocuri Scolilor
4552	4731	16.38	Zona blocuri Scolilor
4553	4732	174.79	Zona blocuri Scolilor
4554	4733	39.54	Zona blocuri Scolilor
4555	4734	30.33	Zona blocuri Scolilor
4556	4735	63.31	Zona blocuri Scolilor
4557	4736	15.20	Strada Rosiorilor
4558	4737	41.76	Strada Rosiorilor
4559	4738	48.28	Zona blocuri Scolilor
4560	4739	12.36	Strada Rosiorilor
4561	4740	24.70	Strada Rosiorilor
4562	4741	91.51	Zona blocuri Scolilor
4563	4742	63.24	Zona blocuri Scolilor
4564	4743	19.98	Zona blocuri Scolilor
4565	4744	117.55	Zona blocuri Scolilor
4566	4745	36.30	Zona blocuri Scolilor
4567	4746	24.57	Strada Rosiorilor
4568	4747	10.00	Strada Rosiorilor
4569	4748	207.68	Zona blocuri Scolilor
4570	4749	27.92	Zona blocuri Scolilor
4571	4750	52.35	Zona blocuri Scolilor
4572	4751	373.48	Zona blocuri Scolilor
4573	4752	103.17	Zona blocuri Scolilor
4574	4753	49.30	Zona blocuri Scolilor
4575	4754	152.21	Zona blocuri Scolilor
4576	4755	104.73	Zona blocuri Scolilor
4577	4756	12.30	Strada Rosiorilor
4578	4757	31.61	Zona blocuri Scolilor
4579	4758	70.39	Zona blocuri Scolilor
4580	4759	39.59	Strada Rosiorilor
4581	4760	6.38	Zona blocuri Scolilor
4582	4761	109.41	Zona blocuri Scolilor
4583	4762	121.08	Zona blocuri Scolilor
4584	4763	47.04	Strada Rosiorilor
4585	4764	9.48	Zona blocuri Scolilor

Nr. crt	ID	Suprafata	Amplasament
4586	4765	35.25	Zona blocuri Scolilor
4587	4766	14.85	Zona blocuri Scolilor
4588	4767	221.28	Zona blocuri Scolilor
4589	4768	155.55	Zona blocuri Scolilor
4590	4769	189.08	Zona blocuri Scolilor
4591	4770	127.39	Zona blocuri Scolilor
4592	4771	43.93	Zona blocuri Scolilor
4593	4772	75.59	Zona blocuri Scolilor
4594	4773	47.03	Zona blocuri Scolilor
4595	4774	16.29	Zona blocuri Scolilor
4596	4775	13.53	Zona blocuri Scolilor
4597	4776	20.25	Strada Albinei
4598	4777	20.94	Strada Albinei
4599	4778	141.84	Zona blocuri Scolilor
4600	4779	29.44	Strada Rosiorilor
4601	4780	133.13	Zona blocuri Scolilor
4602	4781	137.11	Zona blocuri Scolilor
4603	4782	17.38	Zona blocuri Scolilor
4604	4783	38.19	Strada Rosiorilor
4605	4784	42.72	Zona blocuri Scolilor
4606	4785	20.86	Strada Rosiorilor
4607	4786	179.52	Zona blocuri Scolilor
4608	4787	16.65	Zona blocuri Scolilor
4609	4788	42.31	Strada Albinei
4610	4789	148.19	Zona blocuri Scolilor
4611	4790	84.27	Zona blocuri Scolilor
4612	4791	31.09	Strada Rosiorilor
4613	4792	6.25	Strada Rosiorilor
4614	4793	7.53	Strada Rosiorilor
4615	4794	6.39	Strada Rosiorilor
4616	4795	138.55	Zona blocuri Scolilor
4617	4796	110.97	Zona blocuri Scolilor
4618	4797	41.50	Strada Rosiorilor
4619	4798	6.67	Strada Rosiorilor
4620	4799	3.75	Strada Rosiorilor
4621	4800	2.55	Strada Rosiorilor
4622	4801	207.28	Zona blocuri Scolilor

Nr. crt	ID	Suprafata	Amplasament
4623	4802	18.55	Strada Rosiorilor
4624	4803	31.57	Zona blocuri Scolilor
4625	4804	3.41	Zona blocuri Scolilor
4626	4805	127.44	Zona blocuri Scolilor
4627	4806	36.33	Strada Rosiorilor
4628	4807	9.22	Strada Rosiorilor
4629	4808	3.98	Strada Rosiorilor
4630	4809	6.51	Strada Rosiorilor
4631	4810	9.46	Strada Rosiorilor
4632	4811	79.49	Zona blocuri Scolilor
4633	4812	33.84	Zona blocuri Scolilor
4634	4813	24.00	Strada Rosiorilor
4635	4814	11.42	Strada Rosiorilor
4636	4815	10.10	Strada Rosiorilor
4637	4816	4.10	Strada Rosiorilor
4638	4817	31.43	Strada Rosiorilor
4639	4818	62.32	Strada Rosiorilor
4640	4819	63.68	Zona blocuri Scolilor
4641	4820	5.68	Zona blocuri Scolilor
4642	4821	15.18	Calea Calarasilor
4643	4822	10.65	Calea Calarasilor
4644	4823	6.52	Calea Calarasilor
4645	4824	4.05	Calea Calarasilor
4646	4825	15.00	Calea Calarasilor
4647	4826	14.76	Calea Calarasilor
4648	4827	11.91	Calea Calarasilor
4649	4828	10.27	Calea Calarasilor
4650	4829	20.45	Calea Calarasilor
4651	4830	9.99	Calea Calarasilor
4652	4831	17.59	Calea Calarasilor
4653	4832	17.59	Calea Calarasilor
4654	4833	11.07	Calea Calarasilor
4655	4834	7.58	Calea Calarasilor
4656	4835	8.02	Calea Calarasilor
4657	4836	7.89	Calea Calarasilor
4658	4837	10.25	Calea Calarasilor
4659	4838	9.64	Calea Calarasilor

Nr. crt	ID	Suprafata	Amplasament
4660	4839	9.45	Calea Calarasilor
4661	4840	8.00	Calea Calarasilor
4662	4841	6.85	Calea Calarasilor
4663	4842	8.65	Calea Calarasilor
4664	4843	8.49	Calea Calarasilor
4665	4844	7.31	Calea Calarasilor
4666	4845	3.52	Strada Tineretului
4667	4846	3.35	Strada Tineretului
4668	4847	4.93	Strada Tineretului
4669	4848	5.33	Strada Tineretului
4670	4849	10.52	Calea Calarasilor
4671	4850	15.27	Calea Calarasilor
4672	4851	14.89	Calea Calarasilor
4673	4852	14.73	Calea Calarasilor
4674	4853	14.99	Calea Calarasilor
4675	4854	6.35	Calea Calarasilor
4676	4855	8.60	Calea Calarasilor
4677	4856	8.98	Calea Calarasilor
4678	4857	13.02	Calea Calarasilor
4679	4858	24.74	Calea Calarasilor
4680	4859	48.29	Calea Calarasilor
4681	4860	50.01	Calea Calarasilor
4682	4861	75.32	Calea Calarasilor
4683	4862	3.81	Calea Calarasilor
4684	4863	10.14	Calea Calarasilor
4685	4864	39.72	Calea Calarasilor
4686	4865	41.61	Calea Calarasilor
4687	4866	51.81	Calea Calarasilor
4688	4867	1.60	Calea Calarasilor
4689	4868	9.19	Calea Calarasilor
4690	4869	5.05	Calea Calarasilor
4691	4870	6.43	Calea Calarasilor
4692	4871	6.30	Calea Calarasilor
4693	4872	15.82	Calea Calarasilor
4694	4873	10.08	Calea Calarasilor
4695	4874	7.23	Calea Calarasilor
4696	4875	9.72	Calea Calarasilor

<b>Nr. crt</b>	<b>ID</b>	<b>Suprafata</b>	<b>Amplasament</b>
4697	4876	13.99	Calea Calarasilor
4698	4877	22.89	Calea Calarasilor
4699	4878	6.56	Calea Calarasilor
4700	4879	6.88	Calea Calarasilor
4701	4880	5.32	Calea Calarasilor
4702	4881	57.70	Calea Calarasilor
4703	4882	6.36	Calea Calarasilor
4704	4883	7.09	Calea Calarasilor
4705	4884	6.61	Calea Calarasilor
4706	4885	5.04	Calea Calarasilor
4707	4886	10.45	Calea Calarasilor
4708	4887	8.21	Calea Calarasilor
4709	4888	8.98	Calea Calarasilor
4710	4889	11.80	Calea Calarasilor
4711	4890	6.72	Calea Calarasilor
4712	4891	6.17	Calea Calarasilor
4713	4892	6.73	Calea Calarasilor
4714	4893	9.33	Calea Calarasilor
4715	4894	4.70	Calea Calarasilor
4716	4895	6.66	Calea Calarasilor
4717	4896	6.35	Calea Calarasilor
4718	4897	6.84	Calea Calarasilor
4719	4898	5.45	Calea Calarasilor
4720	4899	6.77	Calea Calarasilor
4721	4900	6.26	Calea Calarasilor
4722	4901	33.64	Calea Calarasilor
4723	4902	12.44	Calea Calarasilor
4724	4903	10.36	Calea Calarasilor
4725	4904	9.60	Calea Calarasilor
4726	4905	9.54	Calea Calarasilor
4727	4906	12.02	Calea Calarasilor
4728	4907	10.31	Calea Calarasilor
4729	4908	8.74	Calea Calarasilor
4730	4909	12.53	Calea Calarasilor
4731	4910	11.85	Calea Calarasilor
4732	4911	14.59	Calea Calarasilor
4733	4912	6.27	Calea Calarasilor

<b>Nr. crt</b>	<b>ID</b>	<b>Suprafata</b>	<b>Amplasament</b>
4734	4913	5.05	Calea Calarasilor
4735	4914	5.82	Calea Calarasilor
4736	4915	15.40	Calea Calarasilor
4737	4916	8.15	Calea Calarasilor
4738	4917	4.92	Calea Calarasilor
4739	4918	5.78	Calea Calarasilor
4740	4919	5.73	Calea Calarasilor
4741	4920	5.61	Calea Calarasilor
4742	4921	4.31	Calea Calarasilor
4743	4922	5.59	Calea Calarasilor
4744	4923	5.58	Calea Calarasilor
4745	4924	5.18	Calea Calarasilor
4746	4925	5.09	Calea Calarasilor
4747	4926	6.81	Calea Calarasilor
4748	4927	2.55	Calea Calarasilor

### PARCURI, GRADINI

<b>Nr. crt</b>	<b>ID</b>	<b>Suprafata</b>	<b>Amplasament</b>
1	2005	192.87	Parc Penny
2	2006	112.09	Parc Penny
3	2007	262.17	Parc Penny
4	2008	84.43	Parc Penny



**2. SPAȚII VERZI PUBLICE CU FOLOSINȚA SPECIALIZATĂ**

Art. 6, alin.2, lit. b), din Ordin 1466/2010

**GRADINITE, SCOLI, INSTITUTII, CIMITIRE**

Nr. crt	ID	Suprafata	Amplasament
1	1320	1084.97	Scoala Gimnaziala Nr. 28 Vasile Alecsandri
2	1356	547.12	Scoala Gimnaziala Nr. 28 Vasile Alecsandri
3	1357	34.99	Scoala Gimnaziala Nr. 28 Vasile Alecsandri
4	1362	93.94	Gradinita Nr. 58 Codruta
5	1363	59.46	Gradinita Nr. 58 Codruta
6	1364	231.58	Gradinita Nr. 58 Codruta
7	1458	384.36	Gradinita cu program prelungit nr. 39
8	1459	570.39	Gradinita cu program prelungit nr. 39
9	1460	46.17	Gradinita cu program prelungit nr. 39
10	1461	618.72	Gradinita cu program prelungit nr. 39
11	1462	113.34	Gradinita cu program prelungit nr. 39
12	1463	5.62	Gradinita cu program prelungit nr. 39
13	1464	51.44	Gradinita cu program prelungit nr. 39
14	1508	617.64	Scoala Gimnaziala Nr. 27 Aurel Vlaicu
15	1509	222.71	Scoala Gimnaziala Nr. 27 Aurel Vlaicu
16	1539	51.52	Scoala Gimnaziala Nr. 2 Fanus Neagu
17	1540	108.65	Scoala Gimnaziala Nr. 2 Fanus Neagu
18	1541	92.91	Scoala Gimnaziala Nr. 2 Fanus Neagu
19	1542	93.26	Scoala Gimnaziala Nr. 2 Fanus Neagu
20	1543	46.37	Scoala Gimnaziala Nr. 2 Fanus Neagu
21	1545	20.55	Scoala Gimnaziala Nr. 2 Fanus Neagu
22	1584	520.28	Gradinita cu program prelungit nr. 55
23	1585	137.43	Gradinita cu program prelungit nr. 55
24	1586	43.38	Gradinita cu program prelungit nr. 55
25	1587	14.83	Gradinita cu program prelungit nr. 55
26	1757	904.99	Gradinita cu program prelungit nr. 11
27	1758	1279.18	Gradinita cu program prelungit nr. 11
28	1759	108.03	Gradinita cu program prelungit nr. 11
29	1760	185.88	Gradinita cu program prelungit nr. 11
30	1816	380.43	Scoala Gimnaziala Nr. 29 Mihail Sadoveanu
31	1819	1474.68	Scoala Gimnaziala Nr. 29 Mihail Sadoveanu
32	1820	118.47	Scoala Gimnaziala Nr. 29 Mihail Sadoveanu
33	1821	834.26	Scoala Gimnaziala Nr. 29 Mihail Sadoveanu
34	1913	47.41	Scoala Gimnaziala Nr. 1 Vlaicu Voda
35	1914	85.21	Scoala Gimnaziala Nr. 1 Vlaicu Voda

Nr. crt	ID	Suprafata	Amplasament
36	1915	36.22	Scoala Gimnaziala Nr. 1 Vlaicu Voda
37	1916	162.33	Scoala Gimnaziala Nr. 1 Vlaicu Voda
38	2014	805.81	Gradinita nr. 61
39	2015	15.04	Gradinita nr. 61
40	2016	175.73	Scoala Gimnaziala Nr. 31 Mihai Viteazul
41	2017	113.98	Scoala Gimnaziala Nr. 31 Mihai Viteazul
42	2021	78.14	Scoala Gimnaziala Nr. 31 Mihai Viteazul
43	2111	552.56	Gradinita Sfantul Nicolae
44	2112	214.51	Gradinita Sfantul Nicolae
45	2113	153.29	Gradinita nr. 1
46	2114	42.72	Gradinita nr. 1
47	2115	4.09	Gradinita nr. 1
48	2116	352.57	Gradinita nr. 1
49	2117	45.62	Gradinita nr. 1
50	2118	3.11	Gradinita nr. 1
51	2120	13096.98	Cimitirul Municipal Radu Negru
52	2132	15771.90	Cimitirul Protoeriei
53	2133	16127.16	Cimitirul Protoeriei
54	2134	11855.59	Gradina Zoologica
55	2135	848.13	Gradina Zoologica
56	2136	22.56	Gradina Zoologica
57	2137	1149.57	Gradina Zoologica
58	2138	488.58	Gradina Zoologica
59	2139	933.61	Gradina Zoologica
60	2140	1418.76	Gradina Zoologica
61	2141	1376.03	Gradina Zoologica
62	2142	1685.60	Gradina Zoologica
63	2143	2847.54	Gradina Zoologica
64	2144	2021.25	Gradina Zoologica
65	2145	3361.75	Gradina Zoologica
66	2146	293.96	Gradina Zoologica
67	2147	562.51	Gradina Zoologica
68	2148	336.53	Gradina Zoologica
69	2149	600.27	Gradina Zoologica
70	2150	687.92	Gradina Zoologica
71	2151	608.55	Gradina Zoologica
72	2152	1485.46	Gradina Zoologica

Nr. crt	ID	Suprafata	Amplasament
73	2153	792.16	Gradina Zoologica
74	2198	12.99	Scoala Gimnaziala Nr. 2 Fanus Neagu
75	2199	110.60	Scoala Gimnaziala Nr. 2 Fanus Neagu
76	3399	15.00	Gradinita cu program prelungit nr. 47
77	3400	65.18	Gradinita cu program prelungit nr. 47
78	3690	276.55	Catedrala Nasterea Domnului
79	3696	498.75	Catedrala Nasterea Domnului
80	3697	296.56	Catedrala Nasterea Domnului
81	3698	81.64	Catedrala Nasterea Domnului
82	3700	55.05	Catedrala Nasterea Domnului
83	3701	214.70	Catedrala Nasterea Domnului
84	3702	42.86	Catedrala Nasterea Domnului
85	3703	23.18	Catedrala Nasterea Domnului
86	3704	380.12	Catedrala Nasterea Domnului
87	3705	137.06	Catedrala Nasterea Domnului
88	3706	213.09	Catedrala Nasterea Domnului
89	3709	59.40	Catedrala Nasterea Domnului
90	3710	17.59	Catedrala Nasterea Domnului
91	3711	21.61	Catedrala Nasterea Domnului
92	3712	115.46	Catedrala Nasterea Domnului
93	3713	10.71	Catedrala Nasterea Domnului
94	3718	223.70	Scoala Gimnaziala Nr. 4 "A.I. Cuza"
95	3875	102.03	Scoala Gimnaziala Nr. 4 "A.I. Cuza"
96	3877	132.10	Scoala Gimnaziala Nr. 4 "A.I. Cuza"
97	4308	191.05	Spitalul de psihiatrie "Sf. Pantelimon"
98	4309	35.82	Spitalul de psihiatrie "Sf. Pantelimon"
99	4329	262.53	Spitalul de psihiatrie "Sf. Pantelimon"
100	4330	472.76	Spitalul de psihiatrie "Sf. Pantelimon"
101	4331	479.71	Spitalul de psihiatrie "Sf. Pantelimon"
102	4332	596.54	Spitalul de psihiatrie "Sf. Pantelimon"
103	4333	215.69	Spitalul de psihiatrie "Sf. Pantelimon"
104	4334	85.30	Spitalul de psihiatrie "Sf. Pantelimon"
105	4340	216.05	Spitalul de psihiatrie "Sf. Pantelimon"
106	4514	342.34	Liceul Teoretic "Panait Cerna"
107	4518	409.85	Liceul Teoretic "Panait Cerna"
108	4519	111.97	Liceul Teoretic "Panait Cerna"
109	4520	850.22	Liceul Teoretic "Panait Cerna"

<b>Nr. crt</b>	<b>ID</b>	<b>Suprafata</b>	<b>Amplasament</b>
110	4521	75.75	Liceul Teoretic "Panait Cerna"
111	4522	78.19	Liceul Teoretic "Panait Cerna"
112	4523	237.89	Liceul Teoretic "Panait Cerna"
113	4524	171.70	Liceul Teoretic "Panait Cerna"
114	4525	432.06	Liceul Teoretic "Panait Cerna"
115	4526	106.42	Liceul Teoretic "Panait Cerna"
116	4527	52.21	Liceul Teoretic "Panait Cerna"
117	4528	6.72	Liceul Teoretic "Panait Cerna"
118	4529	62.82	Liceul Teoretic "Panait Cerna"
119	4530	314.45	Liceul Teoretic "Panait Cerna"
120	4531	137.69	Liceul Teoretic "Panait Cerna"
121	4532	394.09	Liceul Teoretic "Panait Cerna"
122	4533	106.29	Liceul Teoretic "Panait Cerna"
123	4534	27.37	Liceul Teoretic "Panait Cerna"
124	4535	250.69	Liceul Teoretic "Panait Cerna"
125	4928	3.79	Palatul Tineretului
126	4929	22.29	Palatul Tineretului
127	4930	18.94	Palatul Tineretului
128	4931	14.74	Palatul Tineretului
129	4932	44.94	Palatul Tineretului
130	4933	23.19	Palatul Tineretului
131	4934	46.14	Palatul Tineretului
132	4935	17.98	Palatul Tineretului
133	4936	17.78	Palatul Tineretului
134	4937	18.85	Palatul Tineretului
135	4938	17.24	Palatul Tineretului
136	4939	17.55	Palatul Tineretului
137	4940	18.56	Palatul Tineretului
138	4941	77.34	Palatul Tineretului
139	4942	21.33	Palatul Tineretului
140	4943	466.55	Palatul Agriculturii
141	4944	426.73	Palatul Agriculturii
142	4945	5327.83	Cimitirul Sfantul Constantin
143	4946	37447.76	Cimitirul Sfantul Constantin
144	4947	16700.09	Cimitirul Sfantul Constantin
145	4948	352.59	Cimitirul Sfantul Constantin
146	4949	259.79	Cimitirul Sfantul Constantin

<b>Nr. crt</b>	<b>ID</b>	<b>Suprafata</b>	<b>Amplasament</b>
147	4950	2604.04	Cimitirul Sfantul Constantin
148	4951	56150.09	Cimitirul Sfantul Constantin
149	4952	1432.69	Cimitirul Sfantul Constantin
150	4953	3071.32	Cimitirul Municipal
151	4954	6052.73	Cimitirul Municipal
152	4955	8305.55	Cimitirul Municipal
153	4956	24397.91	Cimitirul Municipal
154	4957	5173.83	Cimitirul Municipal
155	4958	3916.13	Cimitirul Municipal
156	4959	914.44	Cimitirul Municipal
157	4960	77.81	Cimitirul Municipal
158	4961	3071.50	Cimitirul Municipal
159	4962	2963.22	Cimitirul Municipal
160	4963	1276.07	Cimitirul Municipal
161	4964	3270.36	Cimitirul Municipal
162	4965	4158.33	Cimitirul Municipal
163	4966	67659.08	Cimitirul Ortodox "Sfanta Maria"

**C. TERENURILE PROPRIETATE PUBLICA, DEGRADATE, DIN INTRAVILANUL LOCALITATII, POSIBIL SA FIE REABILITATE SI REAMENAJATE CA SPATII VERZI**

Art. 5, lit. b), din Ordin 1466/2010

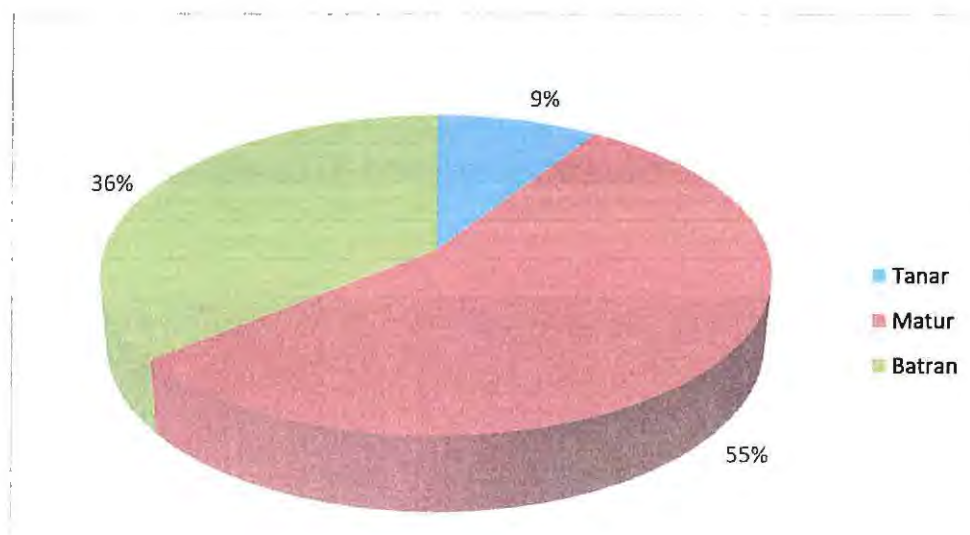
Nu este cazul.

## D. RAPORT PRIVITOR LA VEGETATIA ARBORESCENTA SI ARBUSTIVA

In cadrul proiectului au fost inventariati un numar de 6121 arbori.

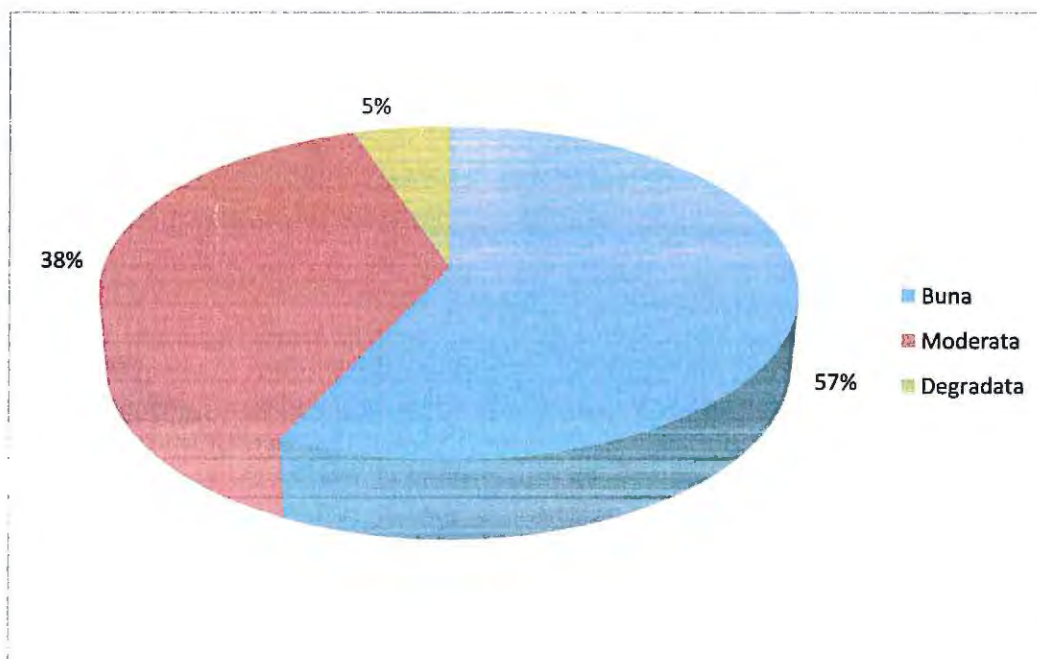
**Repartitia arborilor si arbustilor pe grupe de varsta:**

Nr. crt.	Grupa varsta	Nr. arbori	Procent [%]
1	Tanar	557	9.10
2	Matur	3362	54.93
3	Batran	2202	35.97



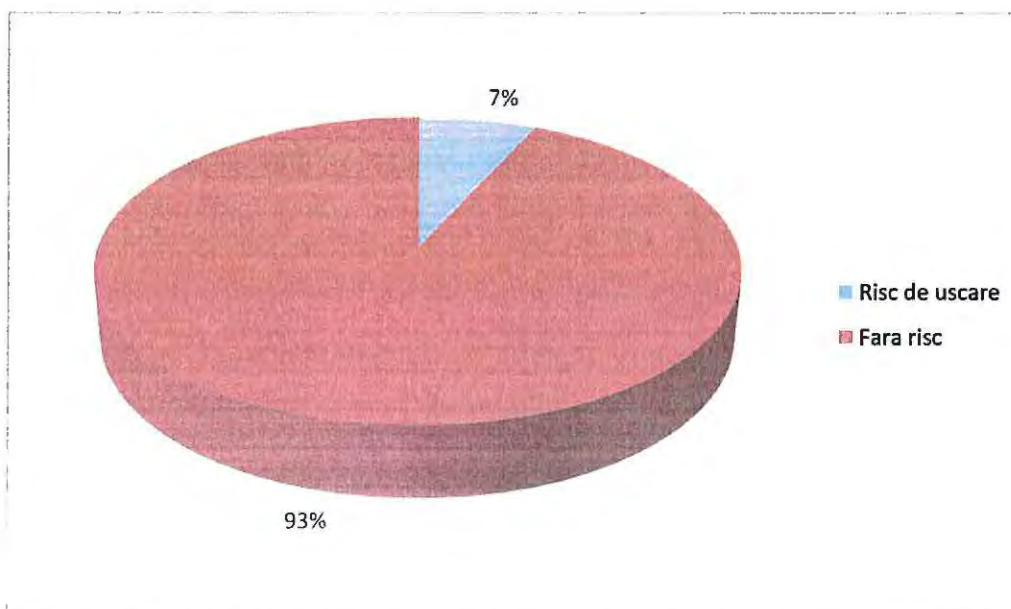
**Repartitia arborilor si arbustilor dupa starea de viabilitate:**

Nr. crt.	Stare de viabilitate	Nr. arbori	Procent [%]
1	Buna	3482	56.89
2	Moderata	2322	37.93
3	Degradata	317	5.18



**Repartitia arborilor si arbustilor dupa gradul de risc:**

Nr. crt.	Risc	Nr. arbori	Procent [%]
1	Risc de uscare	417	6.81
2	Fara risc	5704	93.19



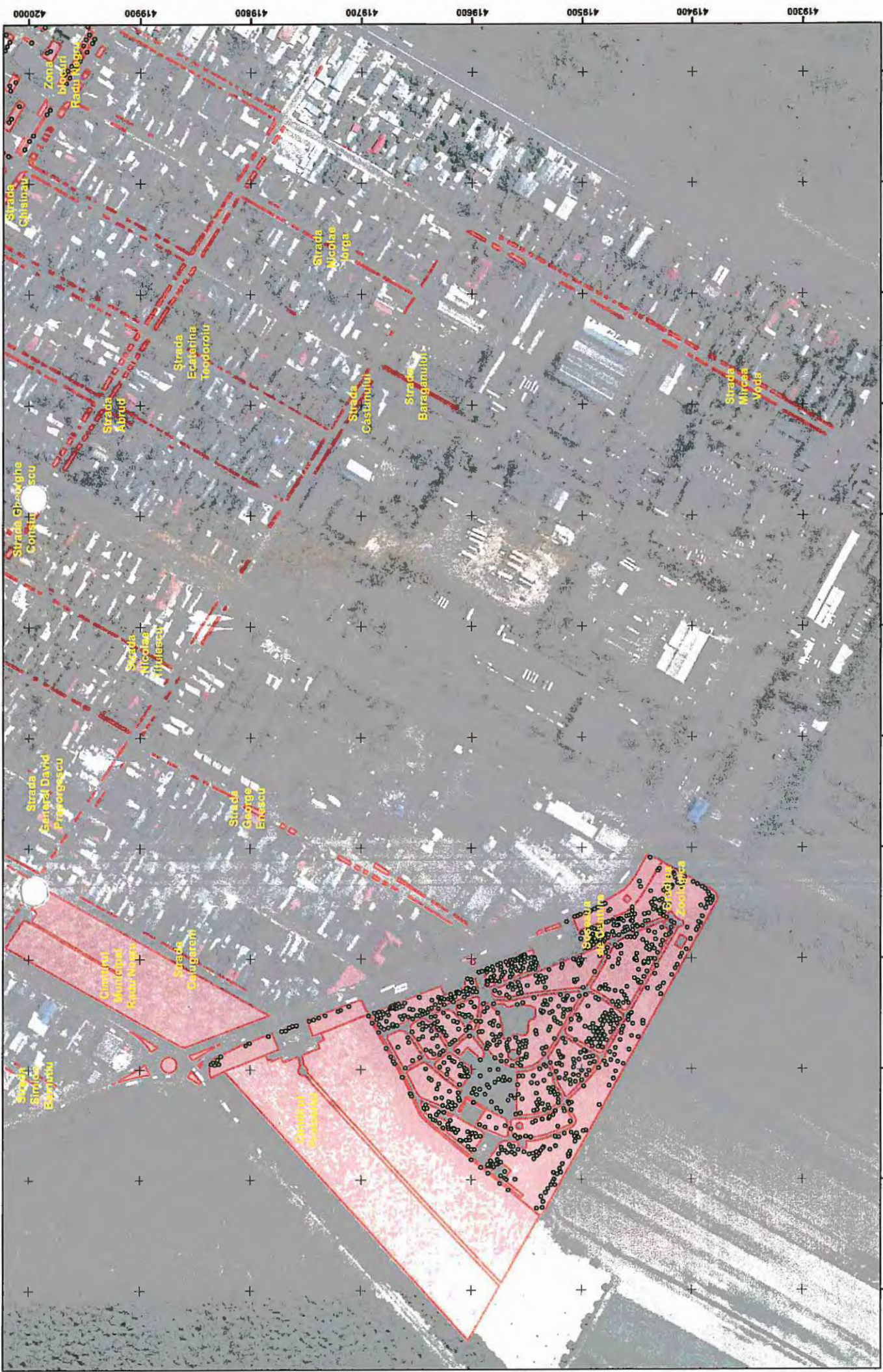


# ANEXA 1

## PLANUL GENERAL

### PREZENTAT SUB FORMA PLANȘELOR

Număr planșă	Descriere
1	Gradina Zoologica, Cimitirul Protoeriei, Cimitirul Municipal Radu Negru, Soseaua de Centura, Strada Mircea Voda, Strada Baraganului, Strada Nicolae Iorga, Strada Ecaterina Teodoroiu, Strada Abrud, Strada Nicolae Titulescu, Strada George Enescu, Strada Calugareni, Strada Castanului, Strada General David Praporgescu, Strada Gheorghe Constantinescu, Strada Simion Barnutiu
2	Strada Ion Calugaru, Strada Alecu Russo, Strada Enachita Vacarescu, Strada Cernauti, Strada Pictor Ion Andreescu, Strada Comunarzi, Strada Simion Barnutiu, Strada Castanului, Soseaua Buzaului, Strada Calugareni, Strada Sebesului, Strada General David Praporgescu, Strada George Enescu, Strada Gheorghe Constantinescu, Strada Ecaterina Teodoroiu, Strada Abrud, Strada Chisinau, Strada Nicolae Titulescu, Strada Milcov, Zona blocuri Ansamblul Buzaului, Scoala Gimnaziala nr. 27 Aurel Vlaicu, Scoala Gimnaziala nr. 1 Vlaicu Voda, Gradinita Sfantul Nicolae
3	Strada Sebesului, Strada Ion Calugaru, Strada Milcov, Strada Negoilui, Strada Alecu Russo, Strada Enachita Vacarescu, Strada Chisinau, Strada Gheorghe Constantinescu, Strada Cernauti, Strada Pictor Ion Andreescu, Strada Comunarzi, Strada Ion Barnutiu, Soseaua Buzaului, Strada Calugareni, Strada George Enescu, Strada Nicolae Titulescu, Zona blocuri Ansamblul Buzaului, Zona blocuri Viziru I, Scoala Gimnaziala nr. 2 Fanus Neagu, Gradinita cu program prelungit nr. 55, Gradinita cu program prelungit nr. 39
4	Strada Comunarzi, Strada Simion Barnutiu, Soseaua Buzaului, Strada Calugareni, Strada Sebesului, Strada General David Praporgescu, Strada George Enescu, Strada Nicolae Titulescu, Strada Chisinau, Strada Castanului, Strada Nicolae Iorga, Strada Gheorghe Constantinescu, Strada Ecaterina Teodoroiu, Strada Abrud, Strada Baraganului, Strada Mircea Voda, Zona blocuri Ansamblul Buzaului, Zona blocuri Radu Negru, Parc Penny, Scoala Gimnaziala nr. 1 Vlaicu Voda, Scoala Gimnaziala nr. 3 Mihai Viteazul, Gradinita Sfantul Nicolae, Gradinita cu program prelungit nr. 47
5	Strada Calugareni, Strada Negoilui, Strada George Enescu, Strada Nicolae Titulescu, Cartier Caporal Musat, Zona blocuri Ansamblul Buzaului, Zona blocuri Viziru I, Zona blocuri Viziru III, Scoala Gimnaziala nr. 28 Vasile Alecsandri, Scoala Gimnaziala nr. 29 Mihail Sadoveanu, Gradinita nr. 58 Codruta, Gradinita cu program prelungit nr. 11
6	Bulevardul Dorobantilor, Calea Calarasilor, Strada Pietatii, Strada Hipodrom, Strada Rosiorilor, Strada Tineretului, Strada Franceza, Strada Plutinei, Strada Mioritei, Strada Ghiocailor, Strada Mihai Bravu, Strada Constantin Sandu-Aldea, Imobil Calea Calarasilor intersectie cu Aleea Parcului, Catedrala Nasterea Domnului, Zona blocuri Hipodrom, Zona blocuri Tineretului, Zona blocuri Calea Calarsilor, Spitalul de psihiatrie Sf Pantelimon, Scoala Gimnaziala nr. 4 A.I. Cuza
7	Bulevardul Dorobantilor, Calea Calarasilor, Strada Hipodrom, Strada Rosiorilor, Strada Tineretului, Strada Ghiocailor, Strada Mioritei, Strada Mihai Bravu, Zona blocuri Hipodrom, Zona blocuri Tineretului, Zona blocuri Obor, Zona blocuri Scolilor, Zona blocuri Calea Calarsilor, Spitalul de psihiatrie Sf Pantelimon, Palatul Tineretului, Palatul Agriculturii
8	Bulevardul Dorobantilor, Strada Hipodrom, Strada Rosiorilor, Strada Tineretului, Zona blocuri Hipodrom, Zona blocuri Tineretului, Zona blocuri Obor, Zona blocuri Scolilor, Cimitirul Sfantul Constantin
9	Bulevardul Dorobantilor, Strada Hipodrom, Strada Rosiorilor, Strada Albinei, Strada Dianeii, Zona blocuri Obor, Zona blocuri Scolilor, Zona blocuri Dorobantilor, Liceul Teoretic Panait Cerna
10	Cimitirul Municipal
11	Cimitirul Ortodox Sfanta Maria




420000 419900 419800 419700 419600 419500 419400 419300

730000 730100 730200 730300 730400 730500 730600 730700 730800 730900 731000

Planşa nr. 1

Denumire contract: REGISTRUL LOCAL AL SPAȚIILOR VERZI  
 Beneficiar: MUNICIPIUL BRAILA  
 Prestator: S.C. HIGH QUALITY ENGINEERING S.R.L.

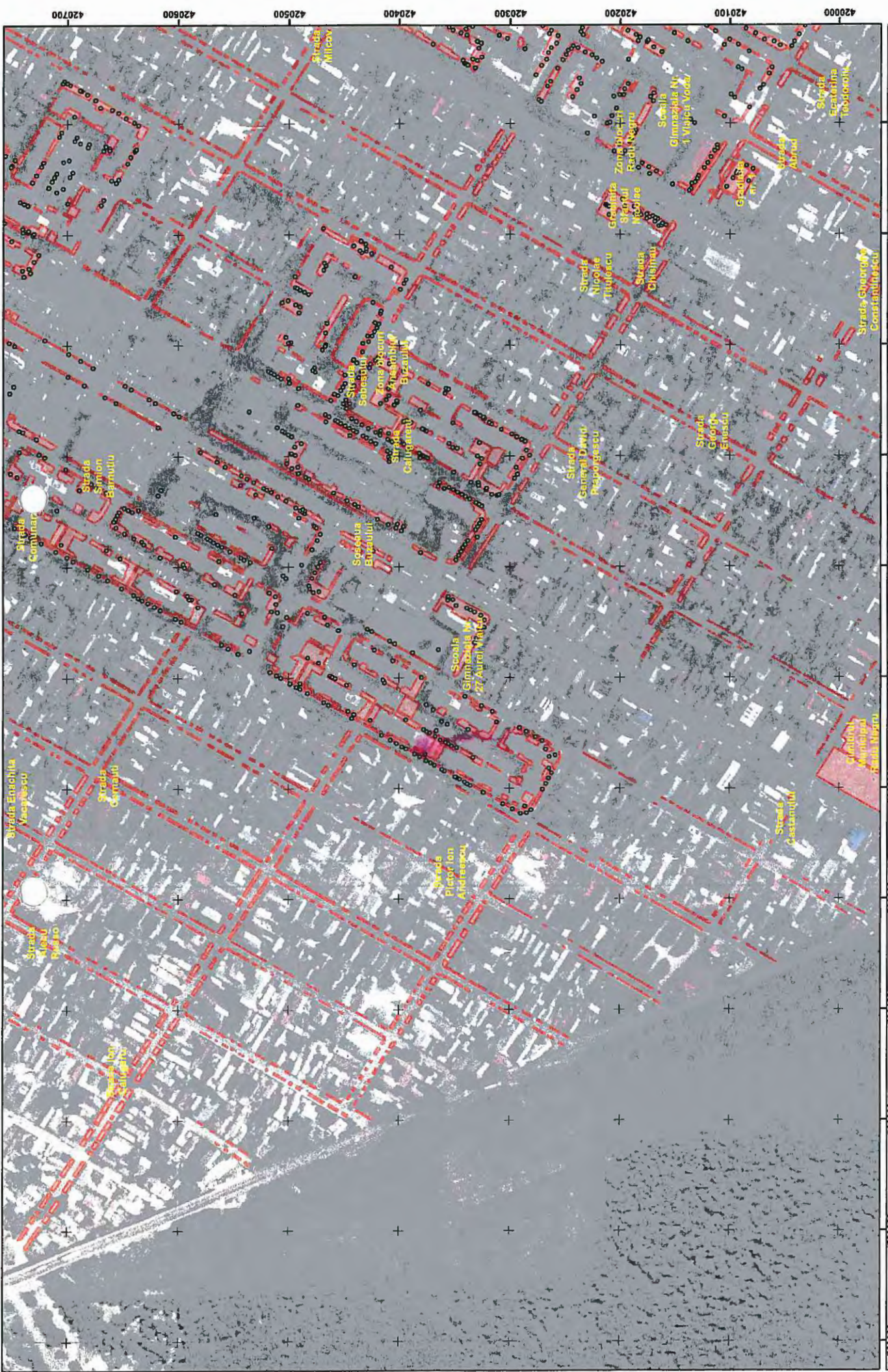



Scara 1:3,000

0 1530 60 90 120 Metri


Legenda:

- Copaci
- Spații verzi



Denumire contract: REGISTRUL LOCAL AL SPAȚIILOR VERZI  
 Beneficiar: MUNICIPIUL BRĂILA  
 Prestator: S.C. HIGH QUALITY ENGINEERING S.R.L.

Plansa nr. 2



**Legenda:**  
 • Copaci  
 □ Spații verzi

Scara 1:3,000






Denumire contract: REGISTRUL LOCAL AL SPAȚIILOR VERZI  
 Beneficiar: MUNICIPIUL BRĂILA  
 Prestator: S.C. HIGH QUALITY ENGINEERING S.R.L.

Plansa nr. 4



Scara 1:3,000



Legenda:  
 • Copaci  
 □ Spații verzi

730400 730500 730600 730700 730800 730900 731000 731100 731200 731300 731400 731500

420500 420400 420300 420200 420100 420000 419900 419800



**Legenda:**

- Copaci
- Spații verzi

Scara 1:3,000  
 0 1530 60 90 120 Metri



Denumire contract: REGISTRUL LOCAL AL SPAȚIILOR VERZI  
 Beneficiar: MUNICIPIUL BRĂILA  
 Prestator: S.C. HIGH QUALITY ENGINEERING S.R.L.

Plansa nr. 5

421300 421200 421100 421000 420900 420800 420700 420600


731000 731100 731200 731300 731400 731500 731600 731700 731800 731900 732000 732100



42300 42200 42100 42000 41900 41800 41700 41600

732100 732200 732300 732400 732500 732600 732700 732800 732900 733000 733100 733200

**Legenda:**  
• Copaci  
□ Spații verzi



Scara 1:3,000

**Denumire contract: REGISTRUL LOCAL AL SPAȚIILOR VERZI**  
**Beneficiar: MUNICIPIUL BRĂILA**  
**Prestator: S.C. HIGH QUALITY ENGINEERING S.R.L.**





Denumire contract: REGISTRUL LOCAL AL SPAȚIILOR VERZI  
 Beneficiar: MUNICIPIUL BRĂILA  
 Prestator: S.C. HIGH QUALITY ENGINEERING S.R.L.

Plansa nr. 7

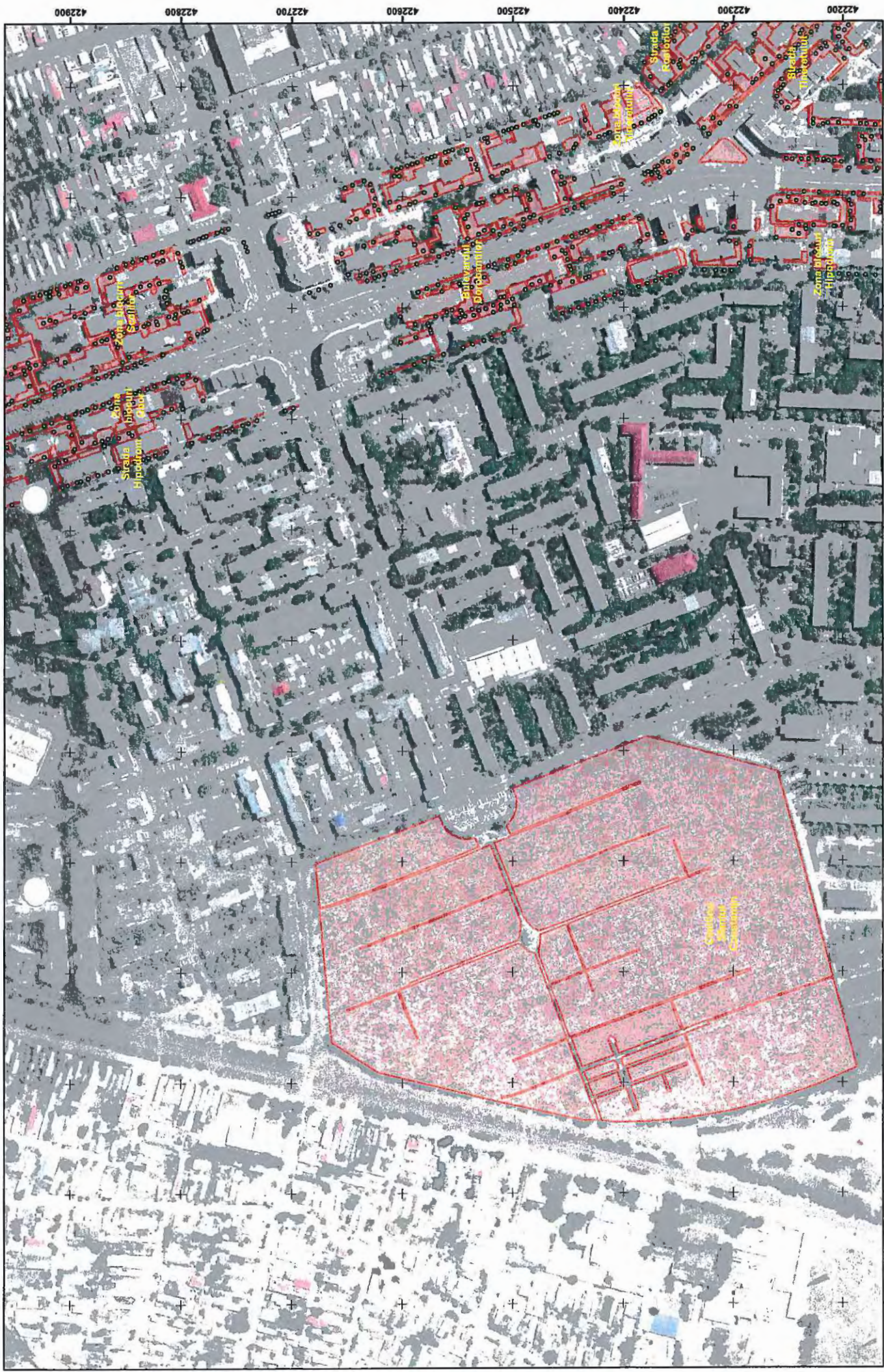


Scara 1:3.000  
 0 1530 60 90 120  
 Metri

Legenda:

- Copaci
- Spații verzi





**Legenda:**  
 • Copaci  
 □ Spații verzi

Scara 1:3,000  
 0 1530 60 90 120 Metri



Denumire contract: REGISTRUL LOCAL AL SPAȚIILOR VERZI  
 Beneficiar: MUNICIPIUL BRAȘOV  
 Prestator: S.C. HIGH QUALITY ENGINEERING S.R.L.

Planșa nr. 8

422900 422800 422700 422600 422500 422400 422300 422200

731300 731400 731500 731600 731700 731800 731900 732000 732100 732200 732300 732400



**Legenda:**  
• Copaci  
□ Spatii verzi

Scara 1:3,000  
0 150 60 90 120 Metri

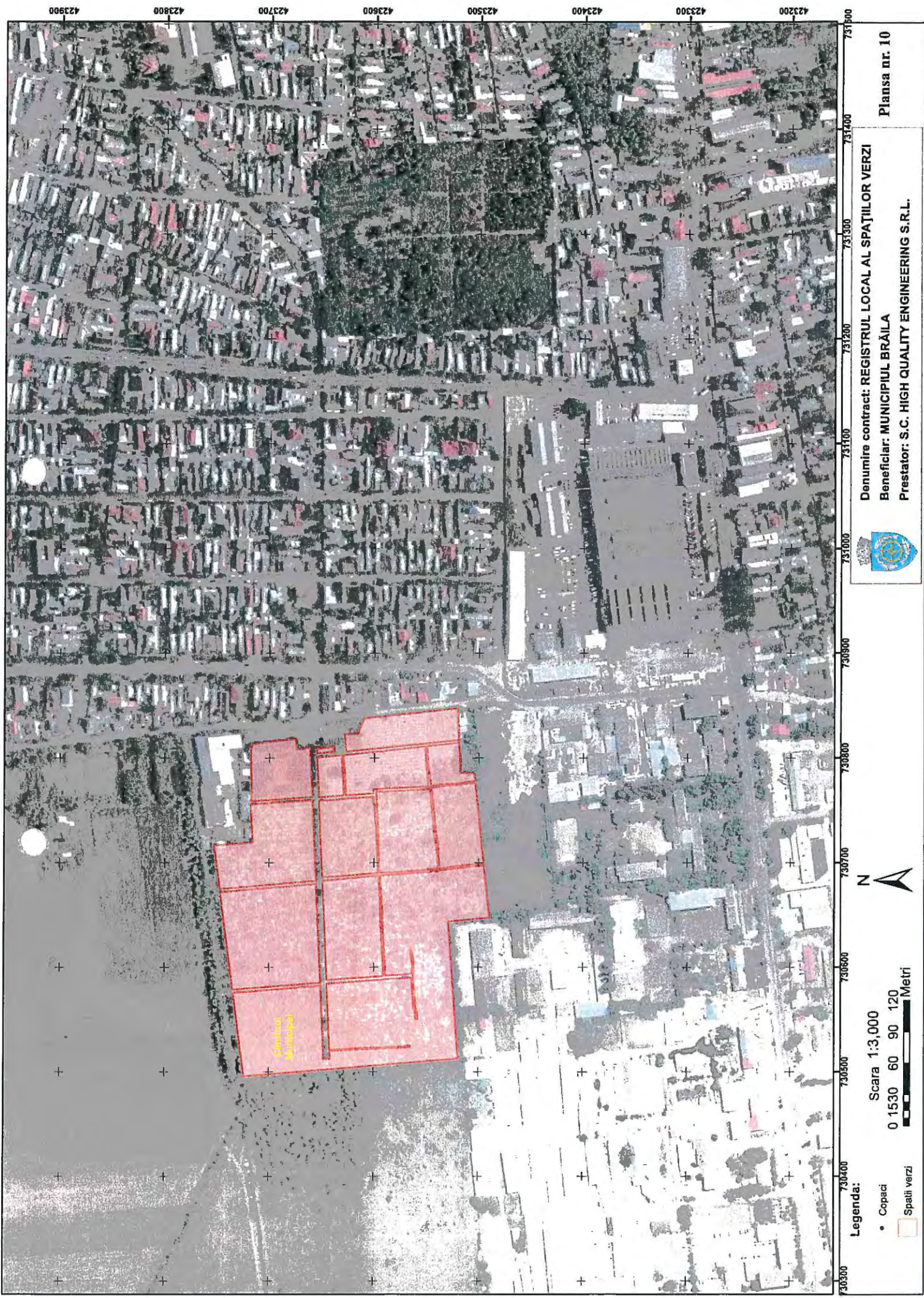


Denumire contract: REGISTRUL LOCAL AL SPAȚIILOR VERZI  
Beneficiar: MUNICIPIUL BRĂILA  
Prestator: S.C. HIGH QUALITY ENGINEERING S.R.L.

Planșa nr. 9

423700 423600 423500 423400 423300 423200 423100 423000

731500 731600 731700 731800 731900 732000 732100 732200 732300 732400 732500 732600 732700



Denumire contract: REGISTRUL LOCAL AL SPAȚIILOR VERZI  
Beneficiar: MUNICIPIUL BRĂILA  
Prestator: S.C. HIGH QUALITY ENGINEERING S.R.L.

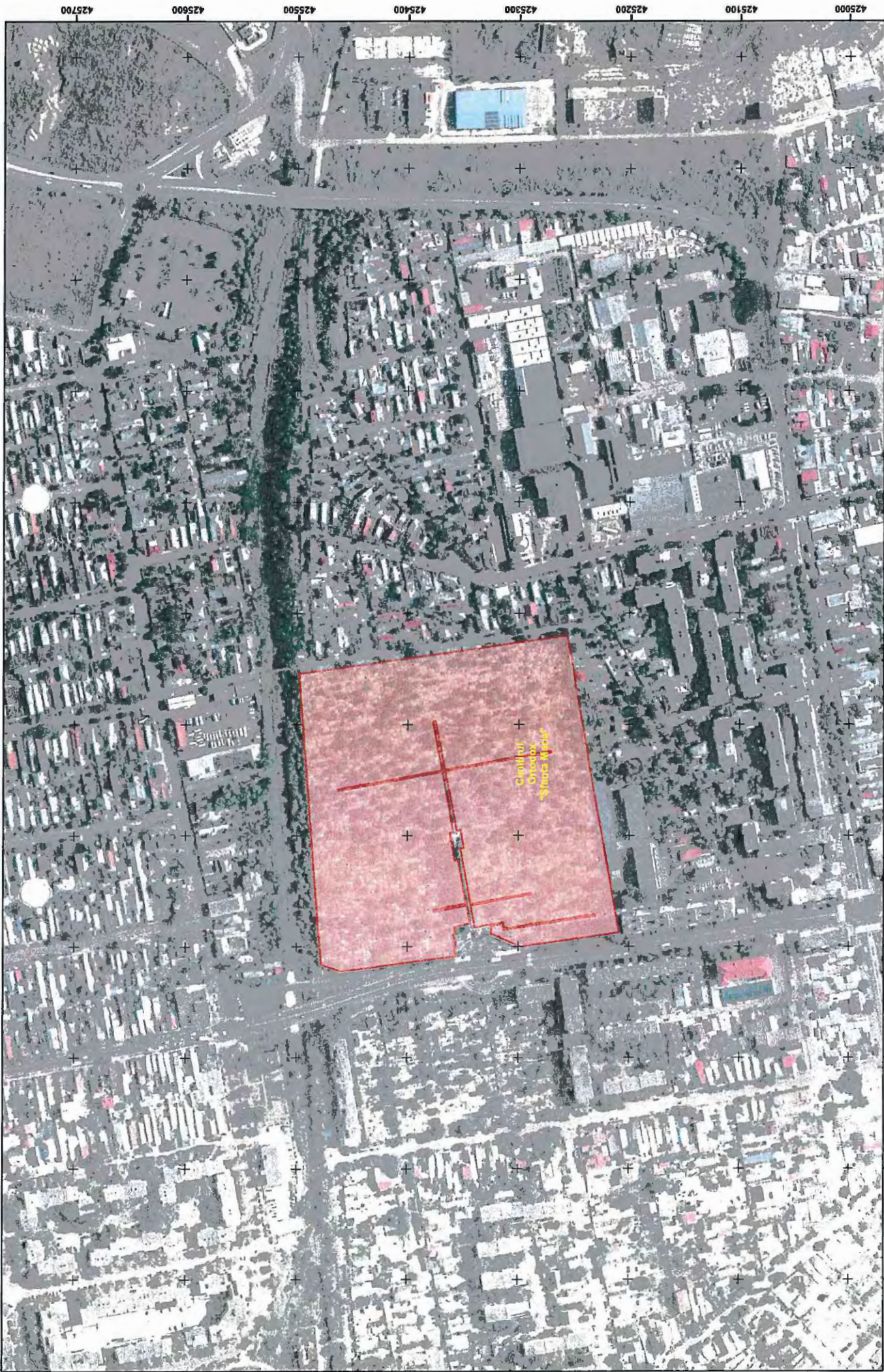
Plansa nr. 10

Legenda:

- Copaci
- Spații verzi

Scara 1:3,000





**Legenda:**  
• Copaci  
□ Spații verzi

Scara 1:3,000  
0 1530 60 90 120 Metri



Denumire contract: REGISTRUL LOCAL AL SPAȚIILOR VERZI  
Beneficiar: MUNICIPIUL BRĂILA  
Prestator: S.C. HIGH QUALITY ENGINEERING S.R.L.

Planșa nr. 11

# FIȘELE SPAȚIILOR VERZI

- FIȘA NR. 18 – GRĂDINA ZOOLOGICĂ
- FIȘA NR. 19 – GRĂDINIȚA CU PROGRAM PRELUNGIT NR. 11
- FIȘA NR. 20 – GRĂDINIȚA CU PROGRAM PRELUNGIT NR. 39
- FIȘA NR.21 – GRĂDINIȚA CU PROGRAM PRELUNGIT NR. 47
- FISA NR. 22 – GRĂDINIȚA CU PROGRAM PRELUNGIT NR. 55
- FISA NR. 23 – GRĂDINIȚA CU PROGRAM PRELUNGIT NR. 53
- FIȘA NR. 24 – GRĂDINIȚA NR. 1
- FIȘA NR. 25 – GRĂDINIȚA NR. 61
- FISA NR. 26 – GRĂDINIȚA SFÂNTUL NICOLAE
- FISA NR. 27 – ȘCOALA GIMNAZIALĂ NR. 1 VLAICU VODĂ
- FISA NR. 28 – ȘCOALA GIMNAZIALĂ NR. 2 FĂNUȘ NEAGU
- FISA NR. 29 – ȘCOALA GIMNAZIALĂ NR. 27 AUREL VLAICU
- FISA NR. 30 – ȘCOALA GIMNAZIALĂ NR. 28 VASILE ALECSANDRI
- FISA NR. 31 – ȘCOALA GIMNAZIALĂ NR. 29 MIHAIL SADOVEANU
- FISA NR. 32 – ȘCOALA GIMNAZIALĂ NR. 31 MIHAI VITEAZUL
- FISA NR. 33 – ZONA BLOCURI ANSAMBLUL BUZAULUI
- FISA NR. 34 – ZONA BLOCURI RADU NEGRU
- FISA NR. 35 – ZONA BLOCURI VIZIRU I
- FISA NR. 36 – ZONA BLOCURI VIZIRU III
- FISA NR. 37 – ȘOSEAUA DE CENTURĂ
- FISA NR. 38 – CIMITIRUL MUNICIPAL RADU NEGRU
- FISA NR. 39 – CIMITIRUL PROTOERIEI
- FISA NR. 40 – CARTIER CAPORAL MUȘAT
- FISA NR. 41 – PARC PENNY
- FISA NR. 42 – SOSEAUA BUZAULUI
- FISA NR. 43 – STRADA ABRUD
- FISA NR. 44 – STRADA ALECU RUSSO
- FISA NR. 45 – STRADA CALUGARENI

FISA NR. 46 – STRADA CASTANULUI  
FISA NR. 47 – STRADA CERNAUTI  
FISA NR. 48 – STRADA CHISINAU  
FISA NR. 49 – STRADA COMUNARZI  
FISA NR. 50 – STRADA ECATERINA TEODOROIU  
FISA NR. 51 – STRADA ENACHITA VACARESCU  
FISA NR. 52 – STRADA GENERAL DAVID PRAPORGESCU  
FISA NR. 53 – STRADA GEORGE ENESCU  
FISA NR. 54 – STRADA GHEORGHE CONSTANTINESCU  
FISA NR. 55 – STRADA ION CALUGARU  
FISA NR. 56 – STRADA MILCOV  
FISA NR. 57 – STRADA MIRCEA VODA  
FISA NR. 58 – STRADA NEGOIULUI  
FISA NR. 59 – STRADA NICOLAE IORGA  
FISA NR. 60 – STRADA NICOLAE TITULESCU  
FISA NR. 61 – STRADA PICTOR ION ANDREESCU  
FISA NR. 62 – STRADA SEBESULUI  
FISA NR. 63 – STRADA SIMION BARNUTIU  
FISA NR. 64 – GRĂDINIȚA NR. 58 CODRUȚA  
FIȘA NR. 65 – CIMITIRUL ORTODOX "SFANTA MARIA"  
FIȘA NR. 66 – CIMITIRUL MUNICIPAL  
FIȘA NR. 67 – CIMITIRUL SFANTUL CONSTANTIN  
FIȘA NR. 68 – SPITALUL DE PSIHIATRIE "SF. PANTELIMON"  
FISA NR. 69 – CATEDRALA "NASTEREA DOMNULUI"  
FISA NR. 70 – SCOALA GIMNAZIALA NR. 4 "A.I. CUZA"  
FIȘA NR. 71 – LICEUL TEORETIC "PANAIT CERNA"  
FIȘA NR. 72 – PALATUL TINERETULUI  
FISA NR. 73 – PALATUL AGRICULTURII  
FISA NR. 74 – ZONA BLOCURI HIPODROM  
FISA NR. 75 – ZONA BLOCURI TINERETULUI  
FISA NR. 76 – ZONA BLOCURI CALEA CĂLĂRAȘILOR  
FISA NR. 77 – ZONA BLOCURI OBOR  
FISA NR. 78 – ZONA BLOCURI SCOLILOR

FISA NR. 79 – ZONA BLOCURI DOROBANTILOR  
FISA NR. 80 – CALEA CALARASILOR  
FISA NR. 81 – BULEVARDUL DOROBANȚILOR  
FISA NR. 82 – STRADA FRANCEZA  
FISA NR. 83 – STRADA TINERETULUI  
FISA NR. 84 – STRADA MIHAI BRAVU  
FISA NR. 85 – STRADA CONSTANTIN SANDU-ALDEA  
FISA NR. 86 – STRADA PLUTINEI  
FISA NR. 87 – STRADA MIORIȚEI  
FISA NR. 88 – STRADA GHIOCEILOR  
FISA NR. 89 – STRADA ROSIORILOR  
FISA NR. 90 – STRADA PIETATII  
FISA NR. 91 – STRADA HIPODROM  
FISA NR. 92 – STRADA ALBINEI  
FISA NR. 93 – STRADA DIANEI  
FISA NR. 94 – IMOBIL (TEREN) CALEA CĂLĂRAȘILOR LA INTERSECȚIA CU ALEEA PARCULUI

Județ: Braila  
Localitatea: Braila  
Cod SIRUTA: 42682

## FIȘA NR. 18 – GRĂDINA ZOOLOGICĂ



### 1. SCHITA AMPLASAMENTULUI TERENULUI SPATIU VERDE:

### 2. ADRESA: Șoseaua de Centură

### 3. DATE DESPRE TERENUL SPATIU VERDE:

Proprietar/ Deținător spațiu verde	Tip proprietate	Mod de administrare	Categoria de folosință	Reglementare urbanistică	Suprafața măsurată [mp]		Total teren spațiu verde [mp]	Observații
					Teren exclusiv	Teren indiviziune		
Municipiul Brăila	Domeniul public	Primăria Municipiului Brăila H.C.L.M. nr. 107/2001 H.C.L.M. nr. 325/2011 H.C.L.M. nr. 154/2006 H.C.L.M. nr. 40/2009 H.G.R. nr. 363/2002	Spațiu verde cu folosință specializată	P. U. G. Mun. Brăila aprobat prin H.C.L.M. nr. 2 / 31.01.2001 privind Aprobarea Planului Urbanistic General și a Regulamentului de Urbanism pentru Municipiul Brăila și prelungit prin H.C.L.M. nr. 16 / 31.01.2011, H.C.L.M. nr. 361 / 27.12.2012, H.C.L.M. nr. 430 / 21.12.2015, H.C.L.M. nr. 607 / 31.10.2018 U.T.R. NR. 2: - Subzonă de spațiu verde naturale (Pn) - Subzonă de agrement (Pa) - Subzonă de parcuri și grădini (Pg)	33376,33	0	33376,33	Suprafața totală teren (construcții, alei, platforme, spații verzi): 45.559,00 mp în conformitate cu Cap. G Sistemele de infrastructură privind administrarea domeniului public, cu terenurile afărate aprobate prin H.C.L.M. nr. 107/2001 H.C.L.M. nr. 325/2011 și atestat prin H.G.R. nr. 363/2002

### 4. DATE PRIVIND CONTRACTILE EXISTENTE PE TERENUL SPATIULUI VERDE: -

### 5. ECHIPAREA EDILITARA A TERENULUI: [ ]A [ ]C [ ]t [ ]E [ ]G [ ]T



**6. DATE PRIVIND VEGETATIA EXISTENTA PE TERENUL SPATIULUI VERDE:**

- Descriere vegetatie: ierboasa, arbustiva, lemnoasa, floricoala
- Calificarea:

degradat		bine ingrijit	X
insuficient ingrijit		foarte bine ingrijit	
suficient ingrijit	X	excellent ingrijit	

- Arbori existenti: 869 arbori

ID	X	Y	Specie	Diametru [cm]	Inaltime [m]	Vitalitate	Intretinere	Varsta	Risc
18.1	419585.84	730280.43	Gladita - Gleditsia sp	40	11	B	I	B	-
18.2	419584.82	730279.08	Gladita - Gleditsia sp	35	11	B	I	B	-
18.3	419585.27	730276.84	Gladita - Gleditsia sp	40	11	B	I	B	-
18.4	419581.13	730280.16	Gladita - Gleditsia sp	25	11	B	I	B	-
18.5	419577.76	730280.25	Gladita - Gleditsia sp	60	11	B	I	B	-
18.6	419580.05	730282.87	Gladita - Gleditsia sp	30	11	B	I	B	-
18.7	419582.21	730283.16	Gladita - Gleditsia sp	60	11	B	I	B	-
18.8	419579.12	730284.70	Gladita - Gleditsia sp	50	11	B	I	B	-
18.9	419592.91	730287.88	Ulm - Ulmus sp	30	11	B	I	B	-
18.10	419590.10	730288.56	Gladita - Gleditsia sp	40	11	B	I	B	-
18.11	419585.61	730287.65	Gladita - Gleditsia sp	15	4	B	I	B	-
18.12	419585.92	730290.15	Gladita - Gleditsia sp	30	10	B	I	B	-
18.13	419585.02	730291.02	Gladita - Gleditsia sp	25	9	B	I	B	-
18.14	419582.79	730290.02	Gladita - Gleditsia sp	30	9	B	I	B	-
18.15	419580.67	730292.58	Gladita - Gleditsia sp	30	9	B	I	B	-
18.16	419579.68	730289.28	Gladita - Gleditsia sp	20	9	B	I	B	-
18.17	419574.39	730279.68	Ulm - Ulmus sp	70	12	M	Ni	B	-
18.18	419572.40	730283.81	Gladita - Gleditsia sp	40	12	B	I	B	-
18.19	419576.04	730294.04	Gladita - Gleditsia sp	35	6	M	I	B	-
18.20	419573.25	730295.73	Ulm - Ulmus sp	35	12	B	I	B	-
18.21	419572.84	730292.06	Ulm - Ulmus sp	35	12	B	I	B	-
18.22	419573.21	730289.89	Ulm - Ulmus sp	25	12	B	I	B	-
18.23	419568.37	730296.91	Gladita - Gleditsia sp	35	9	B	I	B	-
18.24	419566.74	730294.17	Gladita - Gleditsia sp	25	10	B	I	B	-
18.25	419564.28	730298.10	Gladita - Gleditsia sp	10	5	B	I	B	-
18.26	419563.05	730296.16	Gladita - Gleditsia sp	15	12	B	I	B	-
18.27	419562.21	730298.86	Gladita - Gleditsia sp	25	9	B	I	B	-
18.28	419560.11	730298.10	Gladita - Gleditsia sp	25	9	B	I	B	-

18.29	419558.88	730300.05	Gladita - Gleditsia sp	25	6	B	I	B	-
18.30	419557.69	730298.78	Gladita - Gleditsia sp	15	10	B	I	B	-
18.31	419557.02	730300.48	Carpen - Carpinus sp	20	9	B	I	B	-
18.32	419555.11	730301.79	Gladita - Gleditsia sp	50	11	B	I	B	-
18.33	419553.48	730302.79	Gladita - Gleditsia sp	25	6	B	I	B	-
18.34	419553.09	730300.68	Gladita - Gleditsia sp	10	8	B	I	B	-
18.35	419551.70	730303.58	Gladita - Gleditsia sp	50	10	B	I	B	-
18.36	419551.66	730301.36	Gladita - Gleditsia sp	50	12	B	I	B	-
18.37	419543.20	730301.28	Gladita - Gleditsia sp	40	9	B	I	B	-
18.38	419545.22	730301.11	Gladita - Gleditsia sp	35	9	B	I	B	-
18.39	419542.49	730299.65	Gladita - Gleditsia sp	25	7	B	I	B	-
18.40	419542.82	730296.81	Gladita - Gleditsia sp	40	12	B	I	B	-
18.41	419545.96	730295.68	Ulm - Ulmus sp	70	12	B	I	B	-
18.42	419540.98	730296.04	Gladita - Gleditsia sp	25	7	B	I	B	-
18.43	419541.76	730293.57	Gladita - Gleditsia sp	45	13	B	I	B	-
18.44	419542.37	730290.88	Gladita - Gleditsia sp	60	13	B	I	B	-
18.45	419544.20	730292.19	Gladita - Gleditsia sp	35	13	B	I	B	-
18.46	419546.21	730290.23	Gladita - Gleditsia sp	45	13	B	I	B	-
18.47	419546.77	730291.70	Gladita - Gleditsia sp	20	7	B	I	B	-
18.48	419547.53	730289.87	Ulm - Ulmus sp	40	12	B	I	B	-
18.49	419553.23	730291.42	Gladita - Gleditsia sp	35	12	D	NI	B	uscare
18.50	419555.52	730288.67	Gladita - Gleditsia sp	25	12	D	NI	B	uscare
18.51	419558.42	730289.20	Gladita - Gleditsia sp	20	9	B	I	B	-
18.52	419562.55	730285.90	Ulm - Ulmus sp	100	14	M	I	B	-
18.53	419564.71	730283.53	Gladita - Gleditsia sp	25	10	M	I	B	-
18.54	419569.60	730287.82	Gladita - Gleditsia sp	30	12	B	I	B	-
18.55	419571.14	730285.40	Gladita - Gleditsia sp	40	10	B	I	B	-
18.56	419563.25	730292.07	Gladita - Gleditsia sp	20	12	B	I	B	-
18.57	419564.02	730289.28	Gladita - Gleditsia sp	40	13	B	I	B	-
18.58	419560.13	730292.53	Gladita - Gleditsia sp	40	12	B	I	B	-
18.59	419559.50	730290.78	Gladita - Gleditsia sp	25	10	B	I	B	-
18.60	419555.04	730295.73	Gladita - Gleditsia sp	20	10	B	I	B	-
18.61	419552.04	730296.70	Gladita - Gleditsia sp	25	9	B	I	B	-
18.62	419548.70	730300.44	Carpen - Carpinus sp	35	11	B	I	B	-
18.63	419495.47	730309.32	Gladita - Gleditsia sp	30	11	B	I	B	-
18.64	419494.59	730309.70	Gladita - Gleditsia sp	30	11	B	I	B	-
18.65	419492.22	730310.00	Gladita - Gleditsia sp	25	11	B	I	B	-
18.66	419488.82	730312.31	Gladita - Gleditsia sp	50	11	B	I	B	-
18.67	419493.67	730313.44	Gladita - Gleditsia sp	20	11	B	I	B	-
18.68	419491.33	730314.88	Gladita - Gleditsia sp	30	11	B	I	B	-
18.69	419500.68	730317.68	Gladita - Gleditsia sp	20	9	B	I	B	-

18.70	419491.48	730319.51	Gladita - Gleditsia sp	20	9	B	I	B	-
18.71	419499.32	730323.03	Gladita - Gleditsia sp	35	10	B	I	B	-
18.72	419493.45	730325.65	Gladita - Gleditsia sp	25	10	B	I	B	-
18.73	419486.60	730315.00	Gladita - Gleditsia sp	30	12	B	I	B	-
18.74	419487.78	730317.79	Gladita - Gleditsia sp	30	12	B	I	B	-
18.75	419489.62	730321.89	Gladita - Gleditsia sp	20	10	B	I	B	-
18.76	419490.54	730327.71	Gladita - Gleditsia sp	25	10	B	I	B	-
18.77	419488.27	730326.89	Gladita - Gleditsia sp	35	11	B	I	B	-
18.78	419483.89	730314.23	Gladita - Gleditsia sp	25	12	B	I	B	-
18.79	419482.78	730314.02	Gladita - Gleditsia sp	25	12	B	I	B	-
18.80	419485.21	730326.42	Gladita - Gleditsia sp	25	12	B	I	B	-
18.81	419482.40	730319.93	Gladita - Gleditsia sp	25	9	B	I	B	-
18.82	419482.66	730316.61	Gladita - Gleditsia sp	50	11	B	I	B	-
18.83	419480.59	730314.94	Gladita - Gleditsia sp	20	11	B	I	B	-
18.84	419479.08	730316.20	Gladita - Gleditsia sp	35	12	D	NI	B	-
18.85	419483.15	730328.80	Gladita - Gleditsia sp	50	9	B	I	B	-
18.86	419478.09	730317.80	Gladita - Gleditsia sp	25	10	B	I	B	-
18.87	419477.46	730332.59	Gladita - Gleditsia sp	50	13	B	I	B	-
18.88	419476.77	730321.90	Gladita - Gleditsia sp	40	12	B	I	B	-
18.89	419475.66	730319.11	Gladita - Gleditsia sp	25	12	B	I	B	-
18.90	419475.11	730321.25	Gladita - Gleditsia sp	25	11	B	I	B	-
18.91	419475.12	730333.46	Gladita - Gleditsia sp	20	8	B	I	B	-
18.92	419471.42	730323.99	Gladita - Gleditsia sp	25	8	B	I	B	-
18.93	419470.16	730320.85	Gladita - Gleditsia sp	50	12	B	I	B	-
18.94	419471.36	730334.79	Gladita - Gleditsia sp	30	9	B	I	B	-
18.95	419470.52	730333.37	Gladita - Gleditsia sp	15	7	B	I	B	-
18.96	419470.48	730329.93	Gladita - Gleditsia sp	20	8	B	I	B	-
18.97	419465.74	730321.09	Gladita - Gleditsia sp	30	9	B	I	B	-
18.98	419466.34	730335.49	Gladita - Gleditsia sp	30	8	B	I	B	-
18.99	419466.38	730330.39	Gladita - Gleditsia sp	20	9	B	I	B	-
18.100	419467.55	730329.76	Gladita - Gleditsia sp	15	8	B	I	B	-
18.101	419464.70	730335.96	Gladita - Gleditsia sp	30	10	B	I	B	-
18.102	419462.13	730323.76	Gladita - Gleditsia sp	35	12	B	I	B	-
18.103	419460.46	730327.82	Gladita - Gleditsia sp	35	12	B	I	B	-
18.104	419460.03	730324.50	Gladita - Gleditsia sp	35	12	B	I	B	-
18.105	419463.63	730335.54	Gladita - Gleditsia sp	40	11	B	I	B	-
18.106	419461.86	730333.89	Gladita - Gleditsia sp	50	12	B	I	B	-
18.107	419458.58	730328.30	Gladita - Gleditsia sp	25	8	B	I	B	-
18.108	419457.74	730325.83	Gladita - Gleditsia sp	20	8	B	I	B	-
18.109	419455.00	730333.94	Gladita - Gleditsia sp	30	10	B	I	B	-
18.110	419453.35	730329.24	Gladita - Gleditsia sp	40	12	B	I	B	-

18.111	419458.66	730338.44	Gladita - Gleditsia sp	25	8	B	I	B	-
18.112	419453.31	730333.71	Gladita - Gleditsia sp	45	12	M	I	B	-
18.113	419456.38	730338.92	Gladita - Gleditsia sp	25	10	B	I	B	-
18.114	419454.31	730339.69	Gladita - Gleditsia sp	25	9	B	I	B	-
18.115	419453.12	730325.59	Stejar - Quercus sp	40	13	B	I	B	-
18.116	419453.71	730343.00	Gladita - Gleditsia sp	20	7	B	I	M	-
18.117	419453.05	730336.72	Gladita - Gleditsia sp	30	10	B	I	B	-
18.118	419449.66	730330.25	Ulm - Ulmus sp	80	13	B	I	B	-
18.119	419448.95	730328.83	Stejar - Quercus sp	25	12	B	I	B	-
18.120	419451.47	730339.82	Gladita - Gleditsia sp	25	9	B	I	B	-
18.121	419444.60	730329.80	Stejar - Quercus sp	25	14	B	I	B	-
18.122	419442.68	730340.00	Stejar - Quercus sp	45	12	B	I	B	-
18.123	419442.05	730333.63	Stejar - Quercus sp	50	13	B	I	B	-
18.124	419439.36	730334.33	Stejar - Quercus sp	50	13	B	I	B	-
18.125	419438.89	730340.87	Stejar - Quercus sp	40	13	B	I	B	-
18.126	419423.01	730337.33	Stejar - Quercus sp	55	14	B	I	B	-
18.127	419425.33	730338.62	Stejar - Quercus sp	65	14	B	I	B	-
18.128	419424.84	730342.24	Stejar - Quercus sp	100	15	B	I	B	-
18.129	419428.30	730340.31	Stejar - Quercus sp	40	13	B	I	B	-
18.130	419430.10	730343.15	Stejar - Quercus sp	30	12	B	I	B	-
18.131	419428.81	730342.61	Stejar - Quercus sp	30	12	B	I	B	-
18.132	419427.03	730345.29	Stejar - Quercus sp	80	14	B	I	B	-
18.133	419425.66	730344.67	Stejar - Quercus sp	30	10	B	I	B	-
18.134	419420.23	730348.41	Stejar - Quercus sp	35	8	B	I	B	-
18.135	419434.61	730344.42	Stejar - Quercus sp	35	12	B	I	B	-
18.136	419432.96	730347.02	Stejar - Quercus sp	30	12	B	I	B	-
18.137	419435.69	730348.53	Stejar - Quercus sp	50	12	B	I	B	-
18.138	419436.45	730350.59	Stejar - Quercus sp	50	13	B	I	B	-
18.139	419433.61	730353.60	Ulm - Ulmus sp	20	6	B	I	M	-
18.140	419437.10	730360.82	Ulm - Ulmus sp	40	8	B	I	B	-
18.141	419428.99	730352.32	Ulm - Ulmus sp	45	12	B	I	B	-
18.142	419426.73	730353.66	Stejar - Quercus sp	40	11	B	I	B	-
18.143	419424.92	730349.10	Stejar - Quercus sp	40	13	B	I	B	-
18.144	419425.09	730361.34	Ulm - Ulmus sp	50	12	B	I	B	-
18.145	419422.35	730358.54	Carpin - Carpinus sp	65	13	D	NI	B	uscare
18.146	419423.20	730363.98	Ulm - Ulmus sp	35	12	B	I	B	-
18.147	419422.12	730366.40	Ulm - Ulmus sp	45	11	B	I	B	-
18.148	419417.25	730365.68	Ulm - Ulmus sp	40	14	B	I	B	-
18.149	419418.00	730364.35	Ulm - Ulmus sp	30	12	B	I	B	-
18.150	419430.41	730379.46	Gladita - Gleditsia sp	50	8	B	I	M	-
18.151	419429.16	730381.29	Gladita - Gleditsia sp	25	8	B	I	M	-

18.152	419421.42	730373.38	Ulm - Ulmus sp	90	14	B	I	B	-
18.153	419416.10	730377.29	Ulm - Ulmus sp	35	11	B	I	B	-
18.154	419415.27	730375.54	Ulm - Ulmus sp	80	13	B	I	B	-
18.155	419414.71	730372.85	Ulm - Ulmus sp	40	13	B	I	B	-
18.156	419412.68	730368.53	Ulm - Ulmus sp	40	13	B	I	B	-
18.157	419409.31	730364.52	Ulm - Ulmus sp	45	14	B	I	B	-
18.158	419406.14	730373.36	Ulm - Ulmus sp	45	15	B	I	B	-
18.159	419406.89	730368.65	Ulm - Ulmus sp	40	14	B	I	B	-
18.160	419398.54	730368.93	Ulm - Ulmus sp	45	15	B	I	B	-
18.161	419394.48	730366.91	Ulm - Ulmus sp	30	14	B	I	B	-
18.162	419390.49	730364.86	Ulm - Ulmus sp	40	15	B	I	B	-
18.163	419387.70	730362.95	Ulm - Ulmus sp	45	15	B	I	B	-
18.164	419384.88	730359.68	Ulm - Ulmus sp	35	12	B	I	B	-
18.165	419383.95	730357.50	Ulm - Ulmus sp	35	12	B	I	B	-
18.166	419381.30	730355.63	Ulm - Ulmus sp	45	13	B	I	B	-
18.167	419380.91	730353.35	Ulm - Ulmus sp	30	7	D	NI	B	uscare
18.168	419381.38	730352.05	Ulm - Ulmus sp	50	15	B	I	B	-
18.169	419383.18	730353.10	Ulm - Ulmus sp	40	14	B	I	B	-
18.170	419385.95	730353.30	Ulm - Ulmus sp	40	14	B	I	B	-
18.171	419382.76	730349.70	Ulm - Ulmus sp	70	16	B	I	B	-
18.172	419385.22	730349.19	Ulm - Ulmus sp	40	13	B	I	B	-
18.173	419387.20	730345.48	Ulm - Ulmus sp	40	10	B	I	B	-
18.174	419391.45	730347.64	Ulm - Ulmus sp	50	13	B	I	B	-
18.175	419390.00	730337.97	Ulm - Ulmus sp	100	17	B	I	B	-
18.176	419391.78	730332.29	Stejar - Quercus sp	60	10	D	NI	B	-
18.177	419393.36	730333.05	Stejar - Quercus sp	50	14	B	I	B	-
18.178	419394.02	730328.26	Stejar - Quercus sp	40	14	B	I	B	-
18.179	419395.40	730325.72	Stejar - Quercus sp	50	14	B	I	B	-
18.180	419400.74	730317.59	Stejar - Quercus sp	50	12	B	I	B	-
18.181	419403.91	730327.84	Ulm - Ulmus sp	90	15	B	I	B	-
18.182	419404.70	730308.34	Stejar - Quercus sp	70	16	B	I	B	-
18.183	419408.78	730304.43	Stejar - Quercus sp	70	16	B	I	B	-
18.184	419410.31	730301.20	Stejar - Quercus sp	70	16	B	I	B	-
18.185	419418.24	730333.43	Stejar - Quercus sp	40	17	B	I	B	-
18.186	419415.77	730331.88	Stejar - Quercus sp	60	15	B	I	B	-
18.187	419418.24	730327.94	Stejar - Quercus sp	80	15	B	I	B	-
18.188	419418.92	730323.20	Stejar - Quercus sp	80	12	B	I	B	-
18.189	419420.60	730321.50	Stejar - Quercus sp	35	12	B	I	B	-
18.190	419423.17	730320.90	Stejar - Quercus sp	50	18	B	I	B	-
18.191	419426.13	730315.87	Stejar - Quercus sp	40	12	B	I	B	-
18.192	419427.61	730311.87	Stejar - Quercus sp	40	14	B	I	B	-

18.193	419412.80	730294.01	Stejar - Quercus sp	40	12	B	I	B	-
18.194	419414.81	730291.17	Stejar - Quercus sp	60	13	B	I	B	-
18.195	419417.75	730285.21	Stejar - Quercus sp	50	10	B	I	B	-
18.196	419428.62	730274.28	Stejar - Quercus sp	30	9	B	I	B	-
18.197	419430.70	730305.26	Stejar - Quercus sp	40	15	B	I	B	-
18.198	419433.34	730299.75	Stejar - Quercus sp	40	15	B	I	B	-
18.199	419431.58	730293.26	Stejar - Quercus sp	50	14	B	I	B	-
18.200	419440.32	730288.19	Stejar - Quercus sp	35	12	B	I	B	-
18.201	419433.26	730286.36	Stejar - Quercus sp	25	7	B	I	B	-
18.202	419425.12	730277.55	Stejar - Quercus sp	35	12	B	I	B	-
18.203	419443.14	730283.53	Stejar - Quercus sp	40	14	B	I	B	-
18.204	419430.57	730272.55	Stejar - Quercus sp	35	12	B	I	B	-
18.205	419447.76	730277.98	Stejar - Quercus sp	40	13	B	I	B	-
18.206	419445.81	730278.42	Stejar - Quercus sp	50	10	B	I	B	-
18.207	419439.93	730273.10	Stejar - Quercus sp	40	14	B	I	B	-
18.208	419427.73	730267.70	Stejar - Quercus sp	70	10	B	I	B	-
18.209	419456.87	730259.90	Stejar - Quercus sp	40	10	B	I	B	-
18.210	419471.69	730260.89	Stejar - Quercus sp	40	10	B	I	B	-
18.211	419467.87	730258.06	Stejar - Quercus sp	25	11	B	I	B	-
18.212	419465.53	730256.62	Stejar - Quercus sp	50	15	B	I	B	-
18.213	419466.41	730260.85	Stejar - Quercus sp	70	17	B	I	B	-
18.214	419461.71	730259.88	Stejar - Quercus sp	50	18	B	I	B	-
18.215	419469.24	730270.65	Stejar - Quercus sp	60	17	B	I	B	-
18.216	419463.28	730270.02	Stejar - Quercus sp	50	15	B	I	B	-
18.217	419460.79	730266.56	Stejar - Quercus sp	40	10	B	I	B	-
18.218	419458.91	730263.47	Stejar - Quercus sp	30	10	B	I	B	-
18.219	419458.54	730274.59	Stejar - Quercus sp	50	14	B	I	B	-
18.220	419451.68	730282.39	Stejar - Quercus sp	25	12	B	I	B	-
18.221	419448.57	730280.39	Stejar - Quercus sp	30	14	B	I	B	-
18.222	419448.06	730289.86	Stejar - Quercus sp	30	14	B	I	B	-
18.223	419451.46	730299.29	Stejar - Quercus sp	60	10	B	I	B	-
18.224	419449.66	730298.29	Stejar - Quercus sp	25	10	B	I	B	-
18.225	419450.21	730300.53	Stejar - Quercus sp	50	12	B	I	B	-
18.226	419449.67	730304.45	Stejar - Quercus sp	40	8	B	I	B	-
18.227	419443.11	730295.38	Stejar - Quercus sp	30	12	B	I	B	-
18.228	419442.95	730296.87	Stejar - Quercus sp	25	12	B	I	B	-
18.229	419439.10	730296.08	Stejar - Quercus sp	50	12	B	I	B	-
18.230	419438.86	730299.57	Stejar - Quercus sp	50	14	B	I	B	-
18.231	419436.82	730299.92	Stejar - Quercus sp	60	15	B	I	B	-
18.232	419441.03	730309.30	Stejar - Quercus sp	40	15	B	I	B	-
18.233	419438.24	730307.87	Stejar - Quercus sp	40	16	B	I	B	-

18.234	419433.82	730309.07	Stejar - Quercus sp	50	18	B	I	B	-
18.235	419440.58	730313.66	Ulm - Ulmus sp	100	18	B	I	B	-
18.236	419435.95	730312.06	Stejar - Quercus sp	30	12	B	I	B	-
18.237	419433.43	730323.40	Stejar - Quercus sp	50	18	B	I	B	-
18.238	419432.61	730317.31	Stejar - Quercus sp	40	18	B	I	B	-
18.239	419426.92	730327.83	Stejar - Quercus sp	50	17	B	I	B	-
18.240	419439.00	730324.82	Stejar - Quercus sp	60	18	B	I	B	-
18.241	419444.20	730316.70	Stejar - Quercus sp	40	16	B	I	B	-
18.242	419449.94	730321.71	Stejar - Quercus sp	60	18	B	I	B	-
18.243	419451.54	730319.13	Stejar - Quercus sp	40	17	B	I	B	-
18.244	419455.26	730319.30	Stejar - Quercus sp	25	14	B	I	B	-
18.245	419458.18	730318.93	Stejar - Quercus sp	30	15	B	I	B	-
18.246	419464.04	730312.03	Stejar - Quercus sp	35	17	B	I	B	-
18.247	419464.38	730311.02	Stejar - Quercus sp	50	17	B	I	B	-
18.248	419467.11	730310.21	Stejar - Quercus sp	30	10	D	NI	B	uscare
18.249	419469.23	730312.19	Stejar - Quercus sp	60	18	B	I	B	-
18.250	419463.91	730304.64	Stejar - Quercus sp	30	12	B	I	B	-
18.251	419465.94	730299.14	Stejar - Quercus sp	30	12	B	I	B	-
18.252	419466.71	730295.36	Stejar - Quercus sp	40	14	B	I	B	-
18.253	419471.58	730292.34	Stejar - Quercus sp	40	17	B	I	B	-
18.254	419475.13	730301.12	Stejar - Quercus sp	30	15	B	I	B	-
18.255	419478.08	730276.02	Stejar - Quercus sp	30	12	B	I	B	-
18.256	419474.92	730271.81	Stejar - Quercus sp	50	15	B	I	B	-
18.257	419478.22	730272.59	Stejar - Quercus sp	25	15	B	I	B	-
18.258	419482.70	730274.27	Stejar - Quercus sp	50	17	B	I	B	-
18.259	419483.59	730272.46	Stejar - Quercus sp	50	17	B	I	B	-
18.260	419484.35	730262.91	Stejar - Quercus sp	30	12	B	I	B	-
18.261	419487.03	730264.31	Stejar - Quercus sp	20	9	B	I	B	-
18.262	419496.12	730267.24	Stejar - Quercus sp	50	17	B	I	B	-
18.263	419493.99	730257.02	Stejar - Quercus sp	50	17	B	I	B	-
18.264	419489.38	730241.03	Stejar - Quercus sp	50	15	B	I	B	-
18.265	419492.22	730237.31	Stejar - Quercus sp	50	17	B	I	B	-
18.266	419496.45	730238.47	Stejar - Quercus sp	40	17	B	I	B	-
18.267	419503.05	730248.81	Stejar - Quercus sp	40	17	B	I	B	-
18.268	419501.20	730245.59	Stejar - Quercus sp	50	18	B	I	B	-
18.269	419502.15	730244.27	Stejar - Quercus sp	40	15	B	I	B	-
18.270	419508.97	730244.76	Stejar - Quercus sp	35	16	B	I	B	-
18.271	419509.82	730236.17	Stejar - Quercus sp	70	18	B	I	B	-
18.272	419505.25	730226.64	Stejar - Quercus sp	50	17	B	I	B	-
18.273	419495.16	730224.43	Salcam - Robinia sp	20	10	B	I	B	-
18.274	419490.92	730223.68	Salcam - Robinia sp	20	10	B	I	B	-

18.275	419489.86	730220.88	Salcam - Robinia sp	10	5	B	I	B	-
18.276	419484.90	730220.12	Salcam - Robinia sp	20	10	B	I	B	-
18.277	419480.73	730219.73	Salcam - Robinia sp	20	12	B	I	B	-
18.278	419492.95	730227.47	Salcam - Robinia sp	20	10	B	I	B	-
18.279	419488.75	730227.04	Salcam - Robinia sp	20	10	B	I	B	-
18.280	419482.91	730223.68	Salcam - Robinia sp	20	10	B	I	B	-
18.281	419488.91	730234.01	Salcam - Robinia sp	15	10	B	I	B	-
18.282	419486.53	730237.26	Salcam - Robinia sp	10	8	B	I	B	-
18.283	419482.51	730244.35	Salcam - Robinia sp	20	10	B	I	B	-
18.284	419480.42	730247.69	Salcam - Robinia sp	20	10	B	I	B	-
18.285	419478.38	730250.77	Salcam - Robinia sp	20	10	B	I	B	-
18.286	419486.54	730230.10	Salcam - Robinia sp	20	10	B	I	B	-
18.287	419484.83	730233.64	Salcam - Robinia sp	20	10	B	I	B	-
18.288	419482.37	730236.82	Salcam - Robinia sp	20	10	B	I	B	-
18.289	419480.57	730240.07	Salcam - Robinia sp	20	10	B	I	B	-
18.290	419478.79	730243.11	Salcam - Robinia sp	20	10	B	I	B	-
18.291	419476.53	730246.22	Salcam - Robinia sp	20	10	B	I	B	-
18.292	419474.58	730249.65	Salcam - Robinia sp	20	10	B	I	B	-
18.293	419472.34	730252.87	Salcam - Robinia sp	20	10	B	I	B	-
18.294	419485.25	730227.15	Salcam - Robinia sp	20	10	B	I	B	-
18.295	419483.13	730230.18	Salcam - Robinia sp	20	10	B	I	B	-
18.296	419480.73	730234.19	Salcam - Robinia sp	20	10	B	I	B	-
18.297	419475.01	730243.36	Salcam - Robinia sp	20	10	B	I	B	-
18.298	419473.17	730245.88	Salcam - Robinia sp	20	10	B	I	B	-
18.299	419470.62	730250.07	Salcam - Robinia sp	20	10	B	I	B	-
18.300	419480.85	730227.12	Salcam - Robinia sp	20	10	B	I	B	-
18.301	419478.79	730230.61	Salcam - Robinia sp	20	10	B	I	B	-
18.302	419473.23	730240.60	Salcam - Robinia sp	20	10	B	I	B	-
18.303	419470.85	730244.06	Salcam - Robinia sp	20	10	B	I	B	-
18.304	419468.66	730247.53	Salcam - Robinia sp	20	10	B	I	B	-
18.305	419477.01	730226.39	Salcam - Robinia sp	20	10	B	I	B	-
18.306	419473.23	730233.34	Salcam - Robinia sp	20	10	B	I	B	-
18.307	419470.74	730236.44	Salcam - Robinia sp	20	10	B	I	B	-
18.308	419467.45	730241.22	Salcam - Robinia sp	20	10	B	I	B	-
18.309	419465.12	730245.30	Salcam - Robinia sp	20	10	B	I	B	-
18.310	419443.96	730243.52	Stejar - Quercus sp	35	12	B	I	B	-
18.311	419444.02	730241.02	Stejar - Quercus sp	50	12	B	I	B	-
18.312	419454.47	730251.01	Stejar - Quercus sp	35	17	B	I	B	-
18.313	419456.34	730248.89	Stejar - Quercus sp	50	16	B	I	B	-
18.314	419457.16	730247.46	Stejar - Quercus sp	45	17	B	I	B	-
18.315	419457.28	730244.24	Stejar - Quercus sp	40	11	B	I	B	-



18.316	419453.10	730241.10	Stejar - Quercus sp	35	14	B	I	B	-
18.317	419461.68	730238.42	Stejar - Quercus sp	50	13	B	I	B	-
18.318	419448.30	730229.05	Stejar - Quercus sp	50	15	B	I	B	-
18.319	419454.16	730230.10	Stejar - Quercus sp	45	16	B	I	B	-
18.320	419463.14	730235.79	Stejar - Quercus sp	60	18	B	I	B	-
18.321	419463.66	730232.72	Stejar - Quercus sp	50	16	B	I	B	-
18.322	419456.42	730217.57	Stejar - Quercus sp	50	10	B	I	B	-
18.323	419464.48	730226.53	Stejar - Quercus sp	35	7	B	I	B	-
18.324	419468.97	730219.30	Stejar - Quercus sp	50	15	B	I	B	-
18.325	419461.68	730204.92	Stejar - Quercus sp	50	15	B	I	B	-
18.326	419466.79	730207.09	Stejar - Quercus sp	50	15	B	I	B	-
18.327	419469.75	730212.94	Stejar - Quercus sp	40	12	B	I	B	-
18.328	419474.01	730215.24	Stejar - Quercus sp	40	16	B	I	B	-
18.329	419473.01	730208.28	Stejar - Quercus sp	35	17	B	I	B	-
18.330	419468.51	730198.06	Stejar - Quercus sp	70	12	B	I	B	-
18.331	419477.16	730203.73	Stejar - Quercus sp	30	14	B	I	B	-
18.332	419479.13	730207.20	Stejar - Quercus sp	45	15	B	I	B	-
18.333	419470.70	730191.48	Stejar - Quercus sp	30	6	B	I	B	-
18.334	419474.36	730185.15	Stejar - Quercus sp	40	14	B	I	B	-
18.335	419484.27	730201.13	Stejar - Quercus sp	50	12	B	I	B	-
18.336	419493.02	730198.77	Stejar - Quercus sp	40	17	B	I	B	-
18.337	419495.32	730194.85	Stejar - Quercus sp	50	18	B	I	B	-
18.338	419499.71	730189.94	Stejar - Quercus sp	40	17	B	I	B	-
18.339	419483.67	730167.64	Stejar - Quercus sp	60	18	B	I	B	-
18.340	419497.76	730184.69	Stejar - Quercus sp	40	15	B	I	B	-
18.341	419511.84	730170.31	Stejar - Quercus sp	35	12	B	I	B	-
18.342	419508.78	730169.80	Stejar - Quercus sp	30	10	B	I	B	-
18.343	419510.82	730168.91	Stejar - Quercus sp	35	12	B	I	B	-
18.344	419509.12	730163.10	Stejar - Quercus sp	35	12	B	I	B	-
18.345	419509.69	730152.75	Stejar - Quercus sp	50	12	B	I	B	-
18.346	419495.69	730144.81	Stejar - Quercus sp	50	12	B	I	B	-
18.347	419498.03	730144.12	Stejar - Quercus sp	50	12	B	I	B	-
18.348	419504.29	730142.07	Stejar - Quercus sp	35	14	B	I	B	-
18.349	419508.90	730143.00	Stejar - Quercus sp	35	14	B	I	B	-
18.350	419515.14	730141.83	Stejar - Quercus sp	40	15	B	I	B	-
18.351	419506.08	730139.18	Stejar - Quercus sp	50	15	B	I	B	-
18.352	419502.38	730138.25	Stejar - Quercus sp	50	12	B	I	B	-
18.353	419505.47	730134.58	Stejar - Quercus sp	50	12	B	I	B	-
18.354	419510.06	730125.71	Stejar - Quercus sp	35	12	B	I	B	-
18.355	419510.32	730122.40	Stejar - Quercus sp	30	12	B	I	B	-
18.356	419511.39	730121.18	Stejar - Quercus sp	50	12	B	I	B	-

18.357	419511.36	730123.47	Stejar - Quercus sp	50	12	B	I	B	-
18.358	419523.27	730130.41	Stejar - Quercus sp	45	16	B	I	B	-
18.359	419523.46	730139.18	Stejar - Quercus sp	30	15	B	I	B	-
18.360	419520.14	730138.59	Stejar - Quercus sp	35	15	B	I	B	-
18.361	419528.43	730127.58	Stejar - Quercus sp	50	15	B	I	B	-
18.362	419534.18	730129.76	Stejar - Quercus sp	45	16	B	I	B	-
18.363	419535.15	730128.63	Stejar - Quercus sp	35	16	B	I	B	-
18.364	419536.76	730126.61	Stejar - Quercus sp	25	16	B	I	B	-
18.365	419538.47	730123.75	Stejar - Quercus sp	35	16	B	I	B	-
18.366	419540.25	730121.77	Stejar - Quercus sp	30	16	B	I	B	-
18.367	419543.11	730119.07	Stejar - Quercus sp	50	16	B	I	B	-
18.368	419540.82	730125.41	Stejar - Quercus sp	40	13	B	I	B	-
18.369	419543.78	730123.81	Stejar - Quercus sp	50	13	B	I	B	-
18.370	419516.79	730114.33	Stejar - Quercus sp	50	14	B	I	B	-
18.371	419519.54	730110.05	Stejar - Quercus sp	40	14	B	I	B	-
18.372	419518.42	730106.71	Stejar - Quercus sp	30	8	B	I	B	-
18.373	419521.73	730105.06	Stejar - Quercus sp	30	8	B	I	B	-
18.374	419524.96	730106.39	Stejar - Quercus sp	40	12	B	I	B	-
18.375	419524.51	730100.42	Stejar - Quercus sp	50	15	B	I	B	-
18.376	419525.83	730098.25	Stejar - Quercus sp	30	8	B	I	B	-
18.377	419527.22	730095.53	Stejar - Quercus sp	30	8	B	I	B	-
18.378	419523.71	730095.53	Stejar - Quercus sp	30	8	B	I	B	-
18.379	419530.16	730092.13	Stejar - Quercus sp	50	15	B	I	B	-
18.380	419532.45	730088.26	Stejar - Quercus sp	35	14	B	I	B	-
18.381	419536.57	730084.81	Stejar - Quercus sp	30	12	B	I	B	-
18.382	419534.76	730080.32	Stejar - Quercus sp	50	10	B	I	B	-
18.383	419535.42	730074.96	Stejar - Quercus sp	25	10	B	I	B	-
18.384	419540.45	730074.50	Stejar - Quercus sp	50	12	B	I	B	-
18.385	419573.09	730103.69	Stejar - Quercus sp	45	14	B	I	B	-
18.386	419569.43	730101.59	Stejar - Quercus sp	40	13	B	I	B	-
18.387	419568.04	730100.21	Stejar - Quercus sp	60	15	B	I	B	-
18.388	419560.07	730100.58	Stejar - Quercus sp	35	13	B	I	B	-
18.389	419566.26	730090.98	Ulm - Ulmus sp	40	8	B	I	B	-
18.390	419573.72	730096.85	Ulm - Ulmus sp	30	6	B	I	B	-
18.391	419584.54	730105.81	Ulm - Ulmus sp	30	7	B	I	B	-
18.392	419591.02	730111.22	Ulm - Ulmus sp	40	9	B	I	B	-
18.393	419569.13	730107.28	Stejar - Quercus sp	35	14	B	I	B	-
18.394	419579.30	730111.41	Stejar - Quercus sp	40	14	B	I	B	-
18.395	419582.00	730112.11	Stejar - Quercus sp	25	13	B	I	B	-
18.396	419583.40	730112.73	Stejar - Quercus sp	25	10	B	I	B	-
18.397	419585.07	730112.49	Stejar - Quercus sp	30	13	B	I	B	-

18.398	419584.73	730113.76	Stejar - Quercus sp	50	15	B	I	B	-
18.399	419575.53	730113.99	Stejar - Quercus sp	35	15	B	I	B	-
18.400	419577.05	730114.23	Stejar - Quercus sp	30	14	B	I	B	-
18.401	419581.07	730116.31	Stejar - Quercus sp	20	10	B	I	B	-
18.402	419582.14	730117.40	Stejar - Quercus sp	30	12	B	I	B	-
18.403	419572.77	730116.05	Stejar - Quercus sp	55	17	B	I	B	-
18.404	419576.15	730118.60	Stejar - Quercus sp	30	17	B	I	B	-
18.405	419574.69	730123.60	Stejar - Quercus sp	40	15	B	I	B	-
18.406	419572.11	730127.12	Stejar - Quercus sp	30	16	B	I	B	-
18.407	419568.96	730126.69	Stejar - Quercus sp	30	17	B	I	B	-
18.408	419567.16	730124.68	Stejar - Quercus sp	35	17	B	I	B	-
18.409	419562.79	730125.11	Stejar - Quercus sp	30	15	B	I	B	-
18.410	419572.57	730129.53	Tei - Tilia sp	30	12	B	I	B	-
18.411	419565.10	730131.72	Tei - Tilia sp	70	18	B	I	B	-
18.412	419563.52	730129.97	Tei - Tilia sp	40	16	B	I	B	-
18.413	419561.53	730129.98	Tei - Tilia sp	40	16	B	I	B	-
18.414	419560.28	730123.51	Tei - Tilia sp	50	18	B	I	B	-
18.415	419557.21	730127.49	Tei - Tilia sp	30	14	B	I	B	-
18.416	419552.05	730125.35	Tei - Tilia sp	40	16	B	I	B	-
18.417	419547.29	730123.28	Tei - Tilia sp	30	16	B	I	B	-
18.418	419545.78	730138.54	Tei - Tilia sp	50	16	B	I	B	-
18.419	419555.80	730138.50	Tei - Tilia sp	40	18	B	I	B	-
18.420	419557.88	730137.99	Tei - Tilia sp	30	16	B	I	B	-
18.421	419560.19	730140.01	Tei - Tilia sp	60	20	B	I	B	-
18.422	419563.51	730146.27	Tei - Tilia sp	50	18	B	I	B	-
18.423	419550.45	730139.46	Tei - Tilia sp	40	10	B	I	B	-
18.424	419544.10	730151.93	Tei - Tilia sp	40	14	B	I	B	-
18.425	419541.50	730153.46	Tei - Tilia sp	40	15	B	I	B	-
18.426	419535.32	730154.86	Tei - Tilia sp	40	14	B	I	B	-
18.427	419529.22	730155.39	Tei - Tilia sp	40	14	B	I	B	-
18.428	419528.48	730156.93	Tei - Tilia sp	30	12	B	I	B	-
18.429	419525.58	730158.78	Tei - Tilia sp	50	17	B	I	B	-
18.430	419523.43	730162.24	Tei - Tilia sp	45	15	B	I	B	-
18.431	419515.82	730164.31	Tei - Tilia sp	40	16	B	I	B	-
18.432	419515.03	730162.05	Tei - Tilia sp	40	16	B	I	B	-
18.433	419521.20	730148.20	Tei - Tilia sp	30	10	B	I	B	-
18.434	419520.66	730169.59	Tei - Tilia sp	30	15	B	I	B	-
18.435	419528.87	730164.86	Tei - Tilia sp	50	17	B	I	B	-
18.436	419568.92	730149.11	Tei - Tilia sp	50	15	B	I	B	-
18.437	419577.07	730147.09	Carpin - Carpinus sp	50	13	B	I	B	-
18.438	419587.24	730147.78	Stejar - Quercus sp	50	18	B	I	B	-

18.439	419592.04	730150.05	Stejar - Quercus sp	40	17	B	I	B	-
18.440	419583.55	730156.87	Stejar - Quercus sp	50	16	B	I	B	-
18.441	419599.72	730118.35	Carpen - Carpinus sp	35	12	B	I	B	-
18.442	419596.78	730127.44	Stejar - Quercus sp	50	18	B	I	B	-
18.443	419599.69	730127.50	Stejar - Quercus sp	60	18	B	I	B	-
18.444	419602.57	730130.33	Stejar - Quercus sp	70	18	B	I	B	-
18.445	419608.56	730134.98	Stejar - Quercus sp	50	18	B	I	B	-
18.446	419609.96	730135.85	Stejar - Quercus sp	50	18	B	I	B	-
18.447	419604.34	730135.97	Artar - Acer sp	35	15	B	I	B	-
18.448	419600.97	730136.20	Stejar - Quercus sp	40	17	B	I	B	-
18.449	419601.46	730138.75	Stejar - Quercus sp	40	17	B	I	B	-
18.450	419602.73	730143.85	Stejar - Quercus sp	50	18	B	I	B	-
18.451	419599.59	730141.17	Stejar - Quercus sp	30	17	B	I	B	-
18.452	419598.70	730142.46	Stejar - Quercus sp	30	17	B	I	B	-
18.453	419595.82	730141.94	Stejar - Quercus sp	50	16	B	I	B	-
18.454	419595.04	730139.25	Stejar - Quercus sp	40	17	B	I	B	-
18.455	419591.57	730139.28	Stejar - Quercus sp	35	18	B	I	B	-
18.456	419613.66	730142.86	Stejar - Quercus sp	40	12	B	I	B	-
18.457	419611.80	730145.18	Stejar - Quercus sp	40	10	B	I	B	-
18.458	419617.10	730145.56	Stejar - Quercus sp	30	8	B	I	B	-
18.459	419616.33	730147.14	Stejar - Quercus sp	50	17	B	I	B	-
18.460	419615.18	730146.15	Stejar - Quercus sp	50	17	B	I	B	-
18.461	419620.24	730146.24	Stejar - Quercus sp	40	18	B	I	B	-
18.462	419620.62	730148.25	Stejar - Quercus sp	40	18	B	I	B	-
18.463	419620.79	730150.45	Salcam - Robinia sp	30	16	D	Ni	B	uscare
18.464	419618.50	730153.93	Salcam - Robinia sp	50	16	B	I	B	-
18.465	419625.01	730147.29	Stejar - Quercus sp	50	18	B	I	B	-
18.466	419628.19	730151.48	Stejar - Quercus sp	50	18	B	I	B	-
18.467	419632.21	730153.98	Stejar - Quercus sp	35	18	B	I	B	-
18.468	419633.94	730154.70	Stejar - Quercus sp	60	18	B	I	B	-
18.469	419631.09	730158.90	Stejar - Quercus sp	35	17	B	I	B	-
18.470	419629.24	730161.45	Stejar - Quercus sp	35	14	B	I	B	-
18.471	419624.26	730160.89	Stejar - Quercus sp	50	18	B	I	B	-
18.472	419636.73	730158.03	Stejar - Quercus sp	80	18	B	I	B	-
18.473	419641.43	730164.19	Stejar - Quercus sp	35	15	B	I	B	-
18.474	419642.48	730165.18	Stejar - Quercus sp	60	17	B	I	B	-
18.475	419639.47	730164.71	Stejar - Quercus sp	40	18	B	I	B	-
18.476	419640.79	730167.87	Stejar - Quercus sp	60	18	B	I	B	-
18.477	419519.71	730191.98	Stejar - Quercus sp	40	16	B	I	B	-
18.478	419522.80	730197.86	Stejar - Quercus sp	50	12	B	I	B	-
18.479	419509.49	730186.37	Stejar - Quercus sp	35	10	B	I	B	-

18.480	419514.62	730191.32	Stejar - Quercus sp	40	10	B	I	B	-
18.481	419510.11	730190.24	Stejar - Quercus sp	45	10	B	I	B	-
18.482	419513.90	730195.69	Stejar - Quercus sp	40	8	D	NI	B	uscare
18.483	419505.25	730188.69	Stejar - Quercus sp	40	12	B	I	B	-
18.484	419506.99	730194.93	Stejar - Quercus sp	40	12	B	I	B	-
18.485	419502.46	730194.18	Stejar - Quercus sp	35	12	B	I	B	-
18.486	419507.06	730201.54	Stejar - Quercus sp	50	12	B	I	B	-
18.487	419506.17	730205.14	Stejar - Quercus sp	30	9	B	I	B	-
18.488	419507.09	730208.88	Stejar - Quercus sp	30	10	B	I	B	-
18.489	419499.69	730198.51	Stejar - Quercus sp	25	8	B	I	B	-
18.490	419502.09	730208.81	Stejar - Quercus sp	35	14	B	I	B	-
18.491	419492.28	730205.19	Stejar - Quercus sp	50	14	B	I	B	-
18.492	419496.40	730210.37	Stejar - Quercus sp	30	13	B	I	B	-
18.493	419500.64	730214.95	Stejar - Quercus sp	60	15	B	I	B	-
18.494	419492.28	730211.10	Stejar - Quercus sp	25	9	B	I	B	-
18.495	419489.54	730211.63	Stejar - Quercus sp	50	15	B	I	B	-
18.496	419488.18	730206.72	Stejar - Quercus sp	40	15	B	I	B	-
18.497	419496.10	730216.23	Stejar - Quercus sp	45	15	B	I	B	-
18.498	419497.39	730216.87	Stejar - Quercus sp	30	15	B	I	B	-
18.499	419516.72	730227.81	Stejar - Quercus sp	40	16	B	I	B	-
18.500	419514.38	730223.97	Stejar - Quercus sp	50	18	B	I	B	-
18.501	419520.59	730215.75	Stejar - Quercus sp	50	15	B	I	B	-
18.502	419519.60	730212.78	Stejar - Quercus sp	30	15	B	I	B	-
18.503	419516.54	730210.94	Stejar - Quercus sp	25	15	B	I	B	-
18.504	419518.53	730210.57	Stejar - Quercus sp	45	16	B	I	B	-
18.505	419517.58	730203.67	Stejar - Quercus sp	25	16	B	I	B	-
18.506	419520.03	730205.49	Stejar - Quercus sp	20	10	B	I	B	-
18.507	419522.26	730204.84	Stejar - Quercus sp	35	16	B	I	B	-
18.508	419528.07	730205.94	Stejar - Quercus sp	35	12	B	I	B	-
18.509	419533.77	730203.81	Stejar - Quercus sp	40	16	B	I	B	-
18.510	419532.17	730202.66	Stejar - Quercus sp	30	16	B	I	B	-
18.511	419528.21	730195.26	Stejar - Quercus sp	40	16	B	I	B	-
18.512	419533.98	730189.60	Stejar - Quercus sp	30	13	B	I	B	-
18.513	419540.02	730187.08	Stejar - Quercus sp	60	16	B	I	B	-
18.514	419545.33	730187.79	Stejar - Quercus sp	30	14	B	I	B	-
18.515	419557.80	730185.91	Stejar - Quercus sp	30	16	B	I	B	-
18.516	419556.55	730193.74	Stejar - Quercus sp	25	15	B	I	B	-
18.517	419553.11	730193.65	Stejar - Quercus sp	60	18	B	I	B	-
18.518	419543.49	730193.96	Stejar - Quercus sp	25	13	B	I	B	-
18.519	419537.71	730200.38	Stejar - Quercus sp	35	15	B	I	B	-
18.520	419525.60	730183.42	Stejar - Quercus sp	40	16	B	I	B	-

18.521	419529.46	730182.83	Stejar - Quercus sp	45	16	B	I	B	-
18.522	419540.65	730178.19	Stejar - Quercus sp	50	18	B	I	B	-
18.523	419520.74	730172.99	Stejar - Quercus sp	35	17	B	I	B	-
18.524	419521.18	730177.30	Stejar - Quercus sp	40	18	B	I	B	-
18.525	419523.64	730176.94	Stejar - Quercus sp	40	16	B	I	B	-
18.526	419524.59	730179.43	Stejar - Quercus sp	40	15	B	I	B	-
18.527	419527.70	730179.16	Stejar - Quercus sp	45	18	B	I	B	-
18.528	419533.43	730163.40	Stejar - Quercus sp	40	18	B	I	B	-
18.529	419539.56	730167.82	Stejar - Quercus sp	50	18	B	I	B	-
18.530	419540.50	730169.91	Stejar - Quercus sp	50	16	B	I	B	-
18.531	419538.48	730172.59	Stejar - Quercus sp	35	16	B	I	B	-
18.532	419535.42	730168.90	Stejar - Quercus sp	45	18	B	I	B	-
18.533	419530.09	730167.61	Stejar - Quercus sp	50	18	B	I	B	-
18.534	419540.11	730163.31	Stejar - Quercus sp	60	20	B	I	B	-
18.535	419543.13	730162.50	Stejar - Quercus sp	60	20	B	I	B	-
18.536	419559.30	730159.19	Stejar - Quercus sp	50	18	B	I	B	-
18.537	419563.93	730176.21	Stejar - Quercus sp	50	14	B	I	B	-
18.538	419560.28	730173.91	Stejar - Quercus sp	30	18	B	I	B	-
18.539	419557.27	730177.23	Stejar - Quercus sp	60	18	B	I	B	-
18.540	419553.68	730173.32	Stejar - Quercus sp	50	18	B	I	B	-
18.541	419555.57	730160.19	Stejar - Quercus sp	50	20	B	I	B	-
18.542	419576.51	730164.91	Stejar - Quercus sp	60	20	B	I	B	-
18.543	419572.84	730161.73	Stejar - Quercus sp	50	20	B	I	B	-
18.544	419581.29	730170.66	Stejar - Quercus sp	70	21	B	I	B	-
18.545	419566.52	730171.94	Stejar - Quercus sp	40	18	B	I	B	-
18.546	419597.72	730170.17	Stejar - Quercus sp	80	21	B	I	B	-
18.547	419598.97	730178.76	Stejar - Quercus sp	45	22	B	I	B	-
18.548	419594.96	730177.17	Stejar - Quercus sp	50	22	B	I	B	-
18.549	419597.12	730182.41	Stejar - Quercus sp	50	21	B	I	B	-
18.550	419591.51	730193.90	Stejar - Quercus sp	120	22	B	I	B	-
18.551	419592.10	730181.82	Stejar - Quercus sp	40	18	B	I	B	-
18.552	419585.33	730185.87	Stejar - Quercus sp	45	18	B	I	B	-
18.553	419583.77	730183.60	Stejar - Quercus sp	45	18	B	I	B	-
18.554	419587.23	730177.55	Stejar - Quercus sp	40	16	B	I	B	-
18.555	419610.28	730172.03	Ulm - Ulmus sp	70	18	B	I	B	-
18.556	419611.12	730174.35	Ulm - Ulmus sp	50	16	B	I	B	-
18.557	419617.09	730164.31	Ulm - Ulmus sp	45	12	B	I	B	-
18.558	419620.88	730166.02	Ulm - Ulmus sp	50	16	B	I	B	-
18.559	419625.39	730167.48	Ulm - Ulmus sp	40	18	B	I	B	-
18.560	419631.65	730173.88	Ulm - Ulmus sp	45	18	B	I	B	-
18.561	419626.36	730174.56	Ulm - Ulmus sp	35	18	B	I	B	-

18.562	419620.03	730170.84	Ulm - Ulmus sp	50	18	B	I	B	-
18.563	419616.81	730170.06	Ulm - Ulmus sp	30	16	B	I	B	-
18.564	419614.11	730167.32	Tei - Tilia sp	25	10	B	I	B	-
18.565	419629.25	730186.60	Stejar - Quercus sp	45	20	B	I	B	-
18.566	419619.28	730180.40	Stejar - Quercus sp	40	20	B	I	B	-
18.567	419630.76	730182.35	Stejar - Quercus sp	50	18	B	I	B	-
18.568	419637.85	730191.87	Stejar - Quercus sp	80	20	B	I	B	-
18.569	419635.79	730190.55	Stejar - Quercus sp	40	20	B	I	B	-
18.570	419653.75	730176.04	Frasin - Fraxinus sp	25	8	B	I	B	-
18.571	419654.87	730178.35	Dud - Morus sp	60	8	B	I	B	-
18.572	419662.10	730193.07	Ulm - Ulmus sp	25	8	B	I	B	-
18.573	419659.46	730201.28	Dud - Morus sp	20	8	B	I	B	-
18.574	419669.06	730205.57	Ulm - Ulmus sp	50	12	B	I	B	-
18.575	419670.25	730207.55	Ulm - Ulmus sp	35	12	B	I	B	-
18.576	419672.31	730211.63	Ulm - Ulmus sp	35	10	B	I	B	-
18.577	419676.64	730219.17	Ulm - Ulmus sp	35	10	B	I	B	-
18.578	419683.51	730233.75	Ulm - Ulmus sp	50	14	B	I	B	-
18.579	419689.27	730242.16	Ulm - Ulmus sp	45	12	B	I	B	-
18.580	419692.58	730248.76	Gladita - Gleditsia sp	90	10	B	I	B	-
18.581	419678.47	730236.39	Ulm - Ulmus sp	45	12	B	I	B	-
18.582	419683.03	730240.44	Ulm - Ulmus sp	70	14	B	I	B	-
18.583	419681.25	730238.18	Gladita - Gleditsia sp	30	12	B	I	B	-
18.584	419685.09	730245.18	Gladita - Gleditsia sp	25	12	B	I	B	-
18.585	419687.38	730251.24	Gladita - Gleditsia sp	25	12	B	I	B	-
18.586	419681.36	730246.59	Gladita - Gleditsia sp	60	10	B	I	B	-
18.587	419684.70	730248.67	Gladita - Gleditsia sp	40	10	B	I	B	-
18.588	419683.27	730252.32	Gladita - Gleditsia sp	25	10	B	I	B	-
18.589	419680.07	730252.29	Gladita - Gleditsia sp	45	10	B	I	B	-
18.590	419679.29	730250.28	Gladita - Gleditsia sp	20	10	B	I	B	-
18.591	419674.55	730237.68	Gladita - Gleditsia sp	35	12	B	I	B	-
18.592	419676.45	730243.54	Gladita - Gleditsia sp	15	9	B	I	B	-
18.593	419670.26	730238.87	Gladita - Gleditsia sp	30	12	B	I	B	-
18.594	419670.85	730240.64	Gladita - Gleditsia sp	25	12	B	I	B	-
18.595	419674.39	730249.45	Gladita - Gleditsia sp	20	10	B	I	B	-
18.596	419675.33	730251.86	Gladita - Gleditsia sp	40	10	B	I	B	-
18.597	419667.03	730239.84	Ulm - Ulmus sp	60	10	B	I	B	-
18.598	419673.29	730255.06	Gladita - Gleditsia sp	25	12	B	I	B	-
18.599	419672.30	730256.99	Gladita - Gleditsia sp	25	10	B	I	B	-
18.600	419671.76	730255.56	Gladita - Gleditsia sp	25	10	B	I	B	-
18.601	419670.86	730257.75	Gladita - Gleditsia sp	25	10	B	I	B	-
18.602	419670.42	730255.94	Gladita - Gleditsia sp	25	10	B	I	B	-

18.603	419668.37	730258.88	Gladita - Gleditsia sp	25	10	B		B	-
18.604	419668.63	730255.02	Gladita - Gleditsia sp	25	10	B		B	-
18.605	419667.11	730255.52	Gladita - Gleditsia sp	15	7	B		B	-
18.606	419666.75	730257.73	Gladita - Gleditsia sp	20	10	B		B	-
18.607	419665.64	730259.52	Gladita - Gleditsia sp	25	10	B		B	-
18.608	419664.83	730256.18	Gladita - Gleditsia sp	30	10	B		B	-
18.609	419661.90	730257.35	Gladita - Gleditsia sp	75	10	B		B	-
18.610	419659.81	730259.97	Gladita - Gleditsia sp	40	10	B		B	-
18.611	419662.16	730245.62	Gladita - Gleditsia sp	35	9	B		B	-
18.612	419664.08	730248.06	Gladita - Gleditsia sp	50	12	B		B	-
18.613	419660.43	730249.25	Gladita - Gleditsia sp	20	8	B		B	-
18.614	419656.79	730247.64	Gladita - Gleditsia sp	35	12	B		B	-
18.615	419652.83	730245.93	Gladita - Gleditsia sp	25	14	B		B	-
18.616	419657.08	730229.17	Stejar - Quercus sp	45	15	B		B	-
18.617	419656.23	730224.59	Stejar - Quercus sp	50	15	B		B	-
18.618	419666.09	730220.30	Stejar - Quercus sp	50	14	B		B	-
18.619	419646.33	730210.84	Stejar - Quercus sp	40	12	B		B	-
18.620	419652.80	730208.03	Stejar - Quercus sp	55	12	B		B	-
18.621	419640.96	730200.61	Stejar - Quercus sp	50	14	B		B	-
18.622	419611.42	730179.13	Stejar - Quercus sp	60	21	B		B	-
18.623	419610.37	730186.12	Stejar - Quercus sp	60	21	B		B	-
18.624	419609.68	730194.61	Stejar - Quercus sp	50	18	B		B	-
18.625	419605.73	730201.40	Stejar - Quercus sp	40	18	B		B	-
18.626	419607.82	730193.72	Stejar - Quercus sp	30	18	B		B	-
18.627	419605.03	730198.71	Stejar - Quercus sp	30	18	B		B	-
18.628	419603.91	730200.01	Stejar - Quercus sp	30	18	B		B	-
18.629	419605.79	730193.86	Stejar - Quercus sp	50	18	B		B	-
18.630	419603.16	730197.79	Stejar - Quercus sp	70	18	B		B	-
18.631	419602.61	730193.90	Stejar - Quercus sp	35	18	B		B	-
18.632	419609.16	730204.83	Stejar - Quercus sp	50	19	B		B	-
18.633	419610.32	730203.26	Stejar - Quercus sp	50	19	B		B	-
18.634	419621.83	730195.93	Stejar - Quercus sp	70	20	B		B	-
18.635	419628.08	730202.05	Stejar - Quercus sp	50	20	B		B	-
18.636	419620.72	730200.04	Stejar - Quercus sp	30	17	B		B	-
18.637	419624.31	730206.10	Stejar - Quercus sp	40	17	B		B	-
18.638	419619.49	730210.68	Stejar - Quercus sp	50	18	B		B	-
18.639	419616.80	730207.69	Stejar - Quercus sp	50	18	B		B	-
18.640	419615.18	730206.90	Stejar - Quercus sp	25	10	B		B	-
18.641	419640.59	730217.73	Stejar - Quercus sp	50	20	B		B	-
18.642	419636.25	730216.31	Stejar - Quercus sp	30	18	B		B	-
18.643	419633.59	730213.81	Stejar - Quercus sp	60	20	B		B	-



18.644	419628.36	730213.38	Stejar - Quercus sp	35	19	B	I	B	-
18.645	419627.77	730215.01	Stejar - Quercus sp	40	17	B	I	B	-
18.646	419630.22	730220.68	Stejar - Quercus sp	40	20	B	I	B	-
18.647	419625.02	730216.64	Stejar - Quercus sp	65	22	B	I	B	-
18.648	419631.05	730230.91	Stejar - Quercus sp	40	19	B	I	B	-
18.649	419634.61	730228.18	Stejar - Quercus sp	30	17	B	I	B	-
18.650	419635.88	730234.88	Stejar - Quercus sp	45	20	B	I	B	-
18.651	419643.45	730229.95	Stejar - Quercus sp	25	17	B	I	B	-
18.652	419647.23	730227.54	Stejar - Quercus sp	40	12	B	I	B	-
18.653	419636.38	730239.37	Ulm - Ulmus sp	60	22	D	NI	B	-
18.654	419640.45	730239.00	Stejar - Quercus sp	20	10	B	I	B	-
18.655	419643.82	730236.30	Stejar - Quercus sp	50	18	B	I	B	-
18.656	419653.30	730233.91	Stejar - Quercus sp	50	17	B	I	B	-
18.657	419646.77	730240.49	Stejar - Quercus sp	40	18	B	I	B	-
18.658	419643.73	730242.02	Stejar - Quercus sp	50	20	B	I	B	-
18.659	419635.98	730247.30	Stejar - Quercus sp	40	16	B	I	B	-
18.660	419633.05	730241.42	Stejar - Quercus sp	25	14	B	I	B	-
18.661	419630.43	730237.60	Stejar - Quercus sp	35	14	B	I	B	-
18.662	419629.02	730235.73	Stejar - Quercus sp	45	14	B	I	B	-
18.663	419655.30	730254.64	Ulm - Ulmus sp	80	20	B	I	B	-
18.664	419652.58	730254.35	Gladita - Gleditsia sp	35	15	B	I	B	-
18.665	419645.61	730253.73	Gladita - Gleditsia sp	30	18	B	I	B	-
18.666	419643.18	730252.86	Gladita - Gleditsia sp	30	18	B	I	B	-
18.667	419641.47	730250.68	Gladita - Gleditsia sp	25	18	B	I	B	-
18.668	419644.27	730249.56	Gladita - Gleditsia sp	25	20	B	I	B	-
18.669	419646.44	730248.56	Gladita - Gleditsia sp	35	20	B	I	B	-
18.670	419648.99	730248.89	Gladita - Gleditsia sp	50	20	B	I	B	-
18.671	419646.60	730265.28	Ulm - Ulmus sp	50	8	B	I	B	-
18.672	419638.17	730254.70	Gladita - Gleditsia sp	60	20	B	I	B	-
18.673	419639.08	730251.77	Gladita - Gleditsia sp	25	18	B	I	B	-
18.674	419632.20	730258.85	Gladita - Gleditsia sp	45	18	B	I	B	-
18.675	419629.44	730254.95	Gladita - Gleditsia sp	25	15	B	I	B	-
18.676	419635.49	730255.69	Gladita - Gleditsia sp	40	18	B	I	B	-
18.677	419635.33	730262.70	Gladita - Gleditsia sp	25	16	B	I	B	-
18.678	419629.48	730265.14	Gladita - Gleditsia sp	30	17	B	I	B	-
18.679	419627.83	730264.06	Gladita - Gleditsia sp	30	17	B	I	B	-
18.680	419626.36	730264.62	Gladita - Gleditsia sp	30	14	B	I	B	-
18.681	419624.19	730263.44	Gladita - Gleditsia sp	40	17	B	I	B	-
18.682	419623.97	730258.43	Gladita - Gleditsia sp	40	18	B	I	B	-
18.683	419627.98	730260.48	Gladita - Gleditsia sp	25	16	B	I	B	-
18.684	419620.18	730263.60	Gladita - Gleditsia sp	40	15	B	I	B	-

18.685	419618.62	730264.36	Gladita - Gleditsia sp	25	10	B	I	B	-
18.686	419614.42	730265.64	Gladita - Gleditsia sp	25	15	B	I	B	-
18.687	419617.80	730262.74	Gladita - Gleditsia sp	25	12	B	I	B	-
18.688	419616.05	730261.10	Gladita - Gleditsia sp	40	15	B	I	B	-
18.689	419618.15	730267.69	Gladita - Gleditsia sp	35	15	B	I	B	-
18.690	419612.91	730269.76	Gladita - Gleditsia sp	25	10	B	I	B	-
18.691	419611.47	730270.02	Gladita - Gleditsia sp	30	15	B	I	B	-
18.692	419610.65	730268.73	Gladita - Gleditsia sp	20	12	B	I	B	-
18.693	419606.87	730270.41	Gladita - Gleditsia sp	70	17	B	I	B	-
18.694	419604.01	730270.46	Gladita - Gleditsia sp	20	15	B	I	B	-
18.695	419603.13	730268.00	Gladita - Gleditsia sp	40	17	B	I	B	-
18.696	419606.18	730265.38	Gladita - Gleditsia sp	50	15	B	I	B	-
18.697	419602.79	730273.83	Gladita - Gleditsia sp	35	17	B	I	B	-
18.698	419600.59	730271.46	Gladita - Gleditsia sp	35	17	B	I	B	-
18.699	419598.78	730270.27	Gladita - Gleditsia sp	50	18	B	I	B	-
18.700	419604.08	730272.93	Ulm - Ulmus sp	50	15	B	I	B	-
18.701	419603.06	730281.83	Gladita - Gleditsia sp	60	15	B	I	B	-
18.702	419600.10	730281.31	Gladita - Gleditsia sp	35	13	B	I	B	-
18.703	419595.24	730270.08	Gladita - Gleditsia sp	25	12	B	I	B	-
18.704	419597.09	730273.52	Pin - Pinus sp	20	8	B	I	B	-
18.705	419599.07	730278.52	Pin - Pinus sp	25	10	B	I	B	-
18.706	419595.40	730243.49	Stejar - Quercus sp	50	17	B	I	B	-
18.707	419596.95	730256.51	Stejar - Quercus sp	50	17	B	I	B	-
18.708	419599.97	730260.52	Stejar - Quercus sp	35	12	B	I	B	-
18.709	419604.48	730249.24	Stejar - Quercus sp	35	14	B	I	B	-
18.710	419605.28	730247.60	Stejar - Quercus sp	25	14	B	I	B	-
18.711	419607.70	730249.56	Stejar - Quercus sp	40	14	B	I	B	-
18.712	419610.54	730250.74	Stejar - Quercus sp	25	12	B	I	B	-
18.713	419610.71	730256.65	Stejar - Quercus sp	40	15	B	I	B	-
18.714	419607.88	730258.08	Stejar - Quercus sp	40	15	B	I	B	-
18.715	419599.73	730247.22	Stejar - Quercus sp	40	16	B	I	B	-
18.716	419602.04	730249.28	Stejar - Quercus sp	40	16	B	I	B	-
18.717	419601.78	730238.80	Stejar - Quercus sp	50	18	B	I	B	-
18.718	419600.98	730237.78	Stejar - Quercus sp	25	18	B	I	B	-
18.719	419604.53	730235.55	Stejar - Quercus sp	100	22	B	I	B	-
18.720	419611.15	730236.37	Stejar - Quercus sp	30	20	B	I	B	-
18.721	419612.41	730242.55	Stejar - Quercus sp	35	20	B	I	B	-
18.722	419615.73	730243.46	Stejar - Quercus sp	40	18	B	I	B	-
18.723	419620.68	730247.84	Stejar - Quercus sp	35	18	B	I	B	-
18.724	419624.94	730251.08	Stejar - Quercus sp	50	18	B	I	B	-
18.725	419632.16	730248.12	Stejar - Quercus sp	60	22	B	I	B	-

18.726	419630.07	730243.29	Stejar - Quercus sp	35	20	B	I	B	-
18.727	419626.70	730237.65	Stejar - Quercus sp	30	18	B	I	B	-
18.728	419624.25	730234.01	Stejar - Quercus sp	35	18	B	I	B	-
18.729	419622.35	730230.65	Stejar - Quercus sp	35	18	B	I	B	-
18.730	419618.88	730222.85	Stejar - Quercus sp	60	22	B	I	B	-
18.731	419617.05	730224.40	Stejar - Quercus sp	40	18	B	I	B	-
18.732	419614.74	730226.45	Stejar - Quercus sp	30	14	B	I	B	-
18.733	419601.27	730230.05	Stejar - Quercus sp	50	20	B	I	B	-
18.734	419591.48	730208.42	Stejar - Quercus sp	50	20	B	I	B	-
18.735	419611.88	730216.48	Salcam - Robinia sp	20	9	B	I	B	-
18.736	419583.02	730199.58	Stejar - Quercus sp	50	18	B	I	B	-
18.737	419575.21	730199.86	Stejar - Quercus sp	60	18	B	I	B	-
18.738	419564.98	730190.21	Stejar - Quercus sp	60	20	B	I	B	-
18.739	419569.35	730190.04	Stejar - Quercus sp	50	18	B	I	B	-
18.740	419570.17	730192.75	Stejar - Quercus sp	35	18	B	I	B	-
18.741	419571.63	730189.83	Stejar - Quercus sp	40	18	B	I	B	-
18.742	419578.36	730188.13	Stejar - Quercus sp	35	18	B	I	B	-
18.743	419575.01	730191.10	Stejar - Quercus sp	60	18	B	I	B	-
18.744	419549.94	730213.38	Stejar - Quercus sp	40	17	B	I	B	-
18.745	419550.40	730210.86	Stejar - Quercus sp	40	17	B	I	B	-
18.746	419557.86	730205.54	Stejar - Quercus sp	40	17	B	I	B	-
18.747	419554.92	730203.32	Stejar - Quercus sp	40	17	B	I	B	-
18.748	419554.53	730208.89	Stejar - Quercus sp	40	17	B	I	B	-
18.749	419556.67	730215.23	Stejar - Quercus sp	40	17	B	I	B	-
18.750	419556.51	730217.69	Stejar - Quercus sp	40	17	B	I	B	-
18.751	419553.59	730219.58	Stejar - Quercus sp	40	17	B	I	B	-
18.752	419551.00	730220.11	Stejar - Quercus sp	40	17	B	I	B	-
18.753	419550.50	730223.52	Stejar - Quercus sp	40	17	B	I	B	-
18.754	419550.47	730225.88	Stejar - Quercus sp	40	17	B	I	B	-
18.755	419552.75	730225.58	Stejar - Quercus sp	40	17	B	I	B	-
18.756	419557.20	730224.75	Stejar - Quercus sp	40	17	B	I	B	-
18.757	419559.46	730228.47	Stejar - Quercus sp	40	17	B	I	B	-
18.758	419555.83	730221.62	Stejar - Quercus sp	40	17	B	I	B	-
18.759	419534.19	730213.86	Stejar - Quercus sp	30	16	B	I	B	-
18.760	419535.31	730218.60	Stejar - Quercus sp	50	18	B	I	B	-
18.761	419531.79	730219.94	Stejar - Quercus sp	40	14	B	I	B	-
18.762	419524.16	730227.45	Stejar - Quercus sp	50	17	B	I	B	-
18.763	419540.83	730231.86	Stejar - Quercus sp	50	18	B	I	B	-
18.764	419541.61	730234.57	Stejar - Quercus sp	50	18	B	I	B	-
18.765	419529.55	730235.14	Stejar - Quercus sp	70	18	B	I	B	-
18.766	419528.23	730237.94	Stejar - Quercus sp	35	18	B	I	B	-

18.767	419535.81	730251.08	Stejar - Quercus sp	50	17	B	B	-
18.768	419536.58	730253.21	Stejar - Quercus sp	25	15	B	B	-
18.769	419534.72	730252.18	Stejar - Quercus sp	30	14	B	B	-
18.770	419518.95	730240.91	Stejar - Quercus sp	50	15	B	B	-
18.771	419521.52	730242.38	Stejar - Quercus sp	50	18	B	B	-
18.772	419524.04	730244.03	Stejar - Quercus sp	30	12	B	B	-
18.773	419524.40	730246.25	Stejar - Quercus sp	35	12	B	B	-
18.774	419526.21	730252.19	Stejar - Quercus sp	35	15	B	B	-
18.775	419528.59	730251.00	Stejar - Quercus sp	35	12	B	B	-
18.776	419516.38	730247.28	Stejar - Quercus sp	50	18	B	B	-
18.777	419520.52	730256.72	Stejar - Quercus sp	50	18	B	B	-
18.778	419515.85	730250.51	Stejar - Quercus sp	50	18	B	B	-
18.779	419530.79	730258.33	Stejar - Quercus sp	30	14	B	B	-
18.780	419515.86	730254.23	Stejar - Quercus sp	50	18	B	B	-
18.781	419527.70	730262.77	Stejar - Quercus sp	40	15	B	B	-
18.782	419510.11	730254.02	Stejar - Quercus sp	40	12	B	B	-
18.783	419512.11	730253.34	Stejar - Quercus sp	35	15	B	B	-
18.784	419514.95	730261.96	Stejar - Quercus sp	35	17	B	B	-
18.785	419516.34	730262.93	Stejar - Quercus sp	35	18	B	B	-
18.786	419518.89	730267.16	Stejar - Quercus sp	40	18	B	B	-
18.787	419513.38	730264.58	Stejar - Quercus sp	40	18	B	B	-
18.788	419512.61	730266.10	Stejar - Quercus sp	40	18	B	B	-
18.789	419507.75	730262.68	Stejar - Quercus sp	40	18	B	B	-
18.790	419502.02	730265.81	Stejar - Quercus sp	40	18	B	B	-
18.791	419534.56	730258.27	Stejar - Quercus sp	35	15	B	B	-
18.792	419533.09	730261.82	Stejar - Quercus sp	60	16	B	B	-
18.793	419543.05	730264.39	Stejar - Quercus sp	50	12	B	B	-
18.794	419553.31	730260.11	Stejar - Quercus sp	50	17	B	B	-
18.795	419558.34	730258.49	Stejar - Quercus sp	30	14	B	B	-
18.796	419575.80	730250.93	Stejar - Quercus sp	45	13	B	B	-
18.797	419579.33	730259.32	Stejar - Quercus sp	70	20	B	B	-
18.798	419588.77	730259.22	Stejar - Quercus sp	50	17	B	B	-
18.799	419585.25	730255.77	Stejar - Quercus sp	40	18	B	B	-
18.800	419587.99	730252.26	Stejar - Quercus sp	40	18	B	B	-
18.801	419579.10	730243.58	Stejar - Quercus sp	60	18	B	B	-
18.802	419575.10	730239.14	Stejar - Quercus sp	45	18	B	B	-
18.803	419580.11	730239.97	Stejar - Quercus sp	45	18	B	B	-
18.804	419582.66	730241.90	Stejar - Quercus sp	60	18	B	B	-
18.805	419591.21	730243.32	Stejar - Quercus sp	40	17	B	B	-
18.806	419592.69	730233.89	Stejar - Quercus sp	55	18	B	B	-
18.807	419590.10	730234.11	Stejar - Quercus sp	40	18	B	B	-

18.808	419580.70	730231.71	Stejar - Quercus sp	35	17	B	I	B	-
18.809	419573.22	730231.70	Stejar - Quercus sp	40	17	B	I	B	-
18.810	419574.50	730229.67	Stejar - Quercus sp	50	17	B	I	B	-
18.811	419577.26	730229.32	Stejar - Quercus sp	50	17	B	I	B	-
18.812	419585.06	730223.81	Stejar - Quercus sp	35	11	B	I	B	-
18.813	419579.31	730226.27	Stejar - Quercus sp	25	17	B	I	B	-
18.814	419574.05	730224.83	Stejar - Quercus sp	60	17	B	I	B	-
18.815	419576.68	730221.91	Stejar - Quercus sp	25	14	B	I	B	-
18.816	419583.28	730222.46	Stejar - Quercus sp	50	14	B	I	B	-
18.817	419584.66	730221.00	Stejar - Quercus sp	40	17	B	I	B	-
18.818	419585.89	730218.98	Stejar - Quercus sp	40	15	B	I	B	-
18.819	419578.29	730210.34	Stejar - Quercus sp	70	20	B	I	B	-
18.820	419572.86	730212.40	Stejar - Quercus sp	35	18	B	I	B	-
18.821	419567.73	730207.42	Stejar - Quercus sp	35	18	B	I	B	-
18.822	419572.45	730207.61	Stejar - Quercus sp	35	18	B	I	B	-
18.823	419562.50	730203.40	Stejar - Quercus sp	60	18	B	I	B	-
18.824	419565.39	730226.94	Stejar - Quercus sp	40	17	B	I	B	-
18.825	419567.34	730224.03	Stejar - Quercus sp	40	17	B	I	B	-
18.826	419567.47	730221.06	Stejar - Quercus sp	40	17	B	I	B	-
18.827	419567.02	730219.02	Stejar - Quercus sp	40	17	B	I	B	-
18.828	419566.19	730216.89	Stejar - Quercus sp	60	19	B	I	B	-
18.829	419566.12	730274.61	Stejar - Quercus sp	50	18	B	I	B	-
18.830	419567.59	730267.07	Stejar - Quercus sp	50	18	B	I	B	-
18.831	419574.08	730269.04	Stejar - Quercus sp	50	18	B	I	B	-
18.832	419578.25	730270.91	Stejar - Quercus sp	50	18	B	I	B	-
18.833	419563.94	730277.31	Stejar - Quercus sp	25	10	B	I	B	-
18.834	419559.91	730274.39	Stejar - Quercus sp	50	18	B	I	B	-
18.835	419562.04	730271.91	Stejar - Quercus sp	25	10	B	I	B	-
18.836	419562.92	730276.48	Stejar - Quercus sp	20	10	B	I	B	-
18.837	419557.64	730278.62	Stejar - Quercus sp	25	14	B	I	B	-
18.838	419556.11	730275.79	Stejar - Quercus sp	40	18	B	I	B	-
18.839	419555.36	730272.64	Stejar - Quercus sp	50	18	B	I	B	-
18.840	419554.53	730268.85	Stejar - Quercus sp	35	12	B	I	B	-
18.841	419557.19	730268.32	Stejar - Quercus sp	30	12	B	I	B	-
18.842	419549.04	730275.51	Stejar - Quercus sp	40	14	B	I	B	-
18.843	419541.29	730284.72	Stejar - Quercus sp	40	12	B	I	B	-
18.844	419538.19	730281.10	Stejar - Quercus sp	40	14	B	I	B	-
18.845	419539.92	730278.25	Stejar - Quercus sp	40	14	B	I	B	-
18.846	419536.91	730284.49	Stejar - Quercus sp	35	17	B	I	B	-
18.847	419534.52	730278.92	Stejar - Quercus sp	45	19	B	I	B	-
18.848	419532.93	730273.79	Stejar - Quercus sp	50	17	B	I	B	-

18.849	419529.28	730289.76	Stejar - Quercus sp	70	20	B	I	B	-
18.850	419532.49	730282.99	Stejar - Quercus sp	35	15	B	I	B	-
18.851	419517.09	730294.62	Ulm - Ulmus sp	40	14	B	I	B	-
18.852	419517.93	730291.82	Stejar - Quercus sp	35	10	B	I	B	-
18.853	419501.44	730300.51	Stejar - Quercus sp	35	16	B	I	B	-
18.854	419500.29	730295.90	Stejar - Quercus sp	35	16	B	I	B	-
18.855	419501.31	730294.02	Stejar - Quercus sp	35	15	B	I	B	-
18.856	419502.29	730295.53	Stejar - Quercus sp	35	17	B	I	B	-
18.857	419502.57	730298.27	Stejar - Quercus sp	35	14	B	I	B	-
18.858	419505.07	730298.65	Stejar - Quercus sp	35	14	B	I	B	-
18.859	419507.06	730299.52	Stejar - Quercus sp	90	18	B	I	B	-
18.860	419499.54	730298.33	Stejar - Quercus sp	35	12	B	I	B	-
18.861	419476.59	730309.94	Stejar - Quercus sp	25	10	B	I	B	-
18.862	419478.11	730305.56	Stejar - Quercus sp	40	14	B	I	B	-
18.863	419483.46	730302.20	Stejar - Quercus sp	40	15	B	I	B	-
18.864	419487.98	730288.07	Ulm - Ulmus sp	60	17	B	I	B	-
18.865	419498.45	730273.74	Stejar - Quercus sp	40	16	B	I	B	-
18.866	419505.74	730278.96	Stejar - Quercus sp	25	10	B	I	B	-
18.867	419506.34	730280.63	Stejar - Quercus sp	35	10	B	I	B	-
18.868	419504.03	730281.12	Stejar - Quercus sp	35	10	B	I	B	-
18.869	419565.40	730264.86	Stejar - Quercus sp	50	21	B	I	B	-

Județ: Braila  
Localitatea: Braila  
Cod SIRUTA: 42682

## FIȘA NR. 19 – GRĂDINIȚA CU PROGRAM PRELUNGIT NR. 11



### 1. SCHITA AMPLASAMENTULUI TERENULUI SPATIU VERDE:

### 2. ADRESA: Aleea Cocorilor, nr. 1

### 3. DATE DESPRE TERENUL SPATIU VERDE:

Proprietar/ Deținător spațiu verde	Tip proprietate	Mod de administrare	Categorie de folosință	Reglementare urbanistică	Suprafața măsurată [mp]		Total teren spațiu verde [mp]	Observații
					Teren exclusiv	Teren indiviziune		
Municipiul Brăila	Domeniul public	Primăria Municipiului Brăila H.C.L.M. nr. 107/2001 H.C.L.M. nr. 325/2011 H.C.L.M. nr. 437/2017 H.C.L.M. nr. 72/2015 H.C.L.M. nr. 46/2009 H.C.L.M. nr. 252/2012	Curți – construcții - Spațiu verde cu folosință specializată	P. U. G. Mun. Brăila aprobat prin H.C.L.M. nr. 2 / 31.01.2001 privind Aprobarea Planului Urbanistic General și a Regulamentului de Urbanism pentru Municipiul Brăila și prelungit prin H.C.L.M. nr. 16 / 31.01.2011, H.C.L.M. nr. 361 / 27.12.2012, H.C.L.M. nr. 430 / 21.12.2015, H.C.L.M. nr. 607 / 31.10.2018 U.T.R. NR. 2: - Subzonă cu construcții de învățământ (IS1)	1138,98	0	1138,98	Suprafața totală teren (construcții, alei, platforme, spații verzi): 1956,00 mp în conformitate cu Cap. H Terenurile și clădirile ale instituțiilor publice – teatre, case de cultură, case și palate ale copiilor, biblioteci, muzee, grădinițe, cămine, spitale, policlinici, cămine de bătrâni aprobat prin H.C.L.M. nr. 107/2001, H.C.L.M. nr. 325/2011 și atestat prin H.G.R. nr. 363/2002

### 4. DATE PRIVIND CONTRUCȚIILE EXISTENTE PE TERENUL SPATIULUI VERDE: -

5. ECHIPAREA EDILITARA A TERENULUI: [JA] [IC] [It] [E] [G] [T]

6. DATE PRIVIND VEGETATIA EXISTENTA PE TERENUL SPATIULUI VERDE:

- Descriere vegetatie: ierboasa, lemnoasa, floricola
- Calificarea:

degradat	bine ingrijit	X
insuficient ingrijit	foarte bine ingrijit	
suficient ingrijit	excelent ingrijit	

- Arbori existenti: 18 arbori

COD	X	Y	Specie	Diametru [cm]	Inaltime [m]	Vitalitate	Intretinere	Varsta	Risc
19.1	421066.56	731486.32	Arborele ludei - Cercis sp	30	8	M	NI	M	-
19.2	421063.59	731484.89	Arborele ludei - Cercis sp	30	9	M	I	M	-
19.3	421060.42	731482.67	Artar - Acer sp	30	9	M	I	M	-
19.4	421056.08	731480.23	Dud - Morus sp	30	9	M	I	M	-
19.5	421062.27	731487.38	Artar - Acer sp	10	6	M	I	T	-
19.6	421060.15	731490.50	Larice - Larix sp	40	12	M	NI	M	-
19.7	421053.54	731500.02	Arborele ludei - Cercis sp	40	9	M	NI	M	-
19.8	421056.87	731499.71	Arborele ludei - Cercis sp	60	9	M	NI	M	-
19.9	421050.10	731502.46	Artar - Acer sp	80	15	M	I	M	-
19.10	421045.65	731503.94	Artar - Acer sp	70	15	M	I	M	-
19.11	421044.97	731507.27	Artar - Acer sp	70	15	M	I	M	-
19.12	421041.37	731508.07	Tei - Tilia sp	100	17	M	I	M	-
19.13	421038.72	731512.09	Corcodus - Prunus sp	20	5	M	NI	M	-
19.14	421036.02	731515.69	Corcodus - Prunus sp	20	5	M	NI	M	-
19.15	421035.55	731519.82	Cais - Prunus sp	20	4	M	NI	M	-
19.16	421037.93	731532.78	Dud - Morus sp	30	12	M	NI	M	-
19.17	421072.09	731550.69	Artar - Acer sp	80	16	M	I	M	-
19.18	421087.49	731554.34	Artar - Acer sp	30	8	M	I	M	-



Judet: Braila  
Localitatea: Braila  
Cod SIRUTA: 42682

**FIȘA NR. 20 – GRĂDINIȚA CU PROGRAM PRELUNGIT NR. 39**



**1. SCHITA AMPLASAMENTULUI TERENULUI SPATIU VERDE:**

**2. ADRESA:** Aleea Creșei, nr. 1

**3. DATE DESPRE TERENUL SPATIU VERDE:**

Proprietar/ Deținător spațiu verde	Tip proprietate	Mod de administrare	Categoriya de folosință	Reglementare urbanistică	Suprafața măsurată [mp]		Total teren spațiu verde [mp]	Observații
					Teren exclusiv	Teren indiviziune		
Municipiul Braila	Domeniul public	Primăria Municipiului Braila H.C.L.M. nr. 107/2001 H.C.L.M. nr. 325/2011 H.C.L.M. nr. 424/2015 H.C.L.M. nr. 405/2016 H.C.L.M. nr. 252/2012 H.C.L.M. nr. 151/2010 H.C.L.M. nr. 134/2018 H.G.R. nr. 363/2002	Curți – construcții - Spațiu verde cu folosință specializată	P. U. G. Mun. Brăila aprobat prin H.C.L.M. nr. 2 / 31.01.2001 privind Aprobarea Planului Urbanistic General și a Regulamentului de Urbanism pentru Municipiul Brăila și prelungit prin H.C.L.M. nr. 16 / 31.01.2011, H.C.L.M. nr. 361 / 27.12.2012, H.C.L.M. nr. 430 / 21.12.2015, H.C.L.M. nr. 607 / 31.10.2018 U.T.R. NR. 5: - Subzonă cu construcții de învățământ (ISI)	1790,04	0	1790,04	Suprafața totală teren (construcții, alei, platforme, spații verzi): 2952,43 mp în conformitate cu Cap. H Terenurile și clădirile ale instituțiilor publice - teatre, case de cultură, case și palate ale copiilor, biblioteci, muzee, grădinițe, cămine, spitale, policlinici, cămine de bătrâni aprobate prin H.C.L.M. nr. 107/2001, H.C.L.M. nr. 325/2011 și atestat prin H.G.R. nr. 363/2002

4. DATE PRIVIND CONSTRUCTIILE EXISTENTE PE TERENUL SPATIULUI VERDE: -

5. ECHIPAREA EDILITARA A TERENULUI: [ ]A [ ]C [ ]t [ ]E [ ]G [ ]T

6. DATE PRIVIND VEGETATIA EXISTENTA PE TERENUL SPATIULUI VERDE:

- Descriere vegetatie: ierboasa, arbustiva, lemnoasa, floricoala
- Calificarea:

degradat		bine ingrijit	X
insuficient ingrijit		foarte bine ingrijit	
suficient ingrijit	X	excellent ingrijit	

- Arbori existenti: 17 arbori

ID	X	Y	Specie	Diametru [cm]	Inaltime [m]	Vitalitate	Intretinere	Varsta	Risc
20.1	420437.94	731265.74	Salcie - Salix sp	40	12	M	I	M	-
20.2	420429.89	731261.08	Salcam - Robinia sp	30	12	M	I	M	-
20.3	420420.16	731245.10	Salcie - Salix sp	50	12	M	I	M	-
20.4	420421.53	731242.66	Salcie - Salix sp	60	12	M	I	M	-
20.5	420447.14	731265.95	Artar - Acer sp	30	11	M	I	M	-
20.6	420454.45	731264.78	Salcam - Robinia sp	10	5	M	I	T	-
20.7	420460.58	731265.63	Salcam - Robinia sp	10	3	M	I	T	-
20.8	420462.91	731262.77	Salcam - Robinia sp	10	5	M	I	T	-
20.9	420452.33	731257.69	Larice - Larix sp	30	13	M	I	M	-
20.10	420461.96	731276.21	Salcam - Robinia sp	30	13	M	I	M	-
20.11	420464.82	731273.88	Salcam - Robinia sp	30	13	M	I	M	-
20.12	420433.70	731214.41	Fag - Fagus sp	20	10	M	I	M	-
20.13	420455.50	731219.59	Plop - Populus sp	10	9	M	I	T	-
20.14	420452.86	731229.33	Corcodus - Prunus sp	10	5	M	I	T	-
20.15	420482.39	731227.00	Artar - Acer sp	10	7	M	I	T	-
20.16	420478.89	731223.83	Artar - Acer sp	10	5	M	I	T	-
20.17	420470.96	731246.16	Dud - Morus sp	30	7	M	I	M	-

Județ: Braila  
Localitatea: Braila  
Cod SIRUTA: 42682

## FIȘA NR. 21 – GRĂDINIȚA CU PROGRAM PRELUNGIT NR. 47

### 1. SCHITA AMPLASAMENTULUI TERENULUI SI SPATIU VERDE:



### 2. ADRESA: Strada Mircea Voda, nr. 5

### 3. DATE DESPRE TERENUL SI SPATIU VERDE:

Proprietar/ Detinator spatiu verde	Tip proprietate	Mod de administrare	Categoria de folosinta	Reglementare urbanistica	Suprafata masurata [mp]		Total teren spatiu verde [mp]	Observatii
					Teren exclusiv	Teren indiviziune		
Municipiul Braila	Domeniul public	Primăria Municipiului Brăila H.C.L.M. nr. 107/2001 H.C.L.M. nr. 325/2011 H.C.L.M. nr. 369/2014 H.C.L.M. nr. 57/2013 H.C.L.M. nr. 252/2012 H.C.L.M. nr. 46/2009 H.G.R. nr. 363/2002	Curți – construcții - Spatiu verde cu folosință specializată	P. U. G. Mun. Brăila aprobat prin H.C.L.M. nr. 2 / 31.01.2001 privind Aprobarea Planului Urbanistic General și a Regulamentului de Urbanism pentru Municipiul Brăila și prelungit prin H.C.L.M. nr. 16 / 31.01.2011, H.C.L.M. nr. 361 / 27.12.2012, H.C.L.M. nr. 430 / 21.12.2015, H.C.L.M. nr. 607 / 31.10.2018 U.T.R. NR. 5: - Subzonă cu construcții de învățământ (ISi)	80,18	0	80,18	Suprafața totală teren (construcții, alei, platforme, spații verzi): 807,00 mp în conformitate cu Cap. H Terenurile și clădirile ale instituțiilor publice – teatre, case de cultură, case și palate ale copiilor, biblioteci, muzee, grădinițe, cămine, spitale, policlinici, cămine de bătrâni aprobat prin H.C.L.M. nr. 107/2001, H.C.L.M. nr. 325/2011 și atestat prin H.G.R. nr. 363/2002

### 4. DATE PRIVIND CONTRUCTIILE EXISTENTE PE TERENUL SPATIULUI VERDE: -

5. ECHIPAREA EDILITARA A TERENULUI: [ ] A [ ] C [ ] I [ ] E [ ] G [ ] I [ ] T

**6. DATE PRIVIND VEGETATIA EXISTENTA PE TERENUL SPATIULUI VERDE:**

- Descriere vegetatie: ierboasa

- Calificarea:

degradat		bine ingrijit	X
insuficient ingrijit		foarte bine ingrijit	
suficient ingrijit	X	excelent ingrijit	

- Arbori existenti: -

Județ: Braila  
Localitatea: Braila  
Cod SIRUTA: 42682

## FISA NR. 22 – GRĂDINIȚA CU PROGRAM PRELUNGIT NR. 55



### 1. SCHITA AMPLASAMENTULUI TERENULUI SPATIU VERDE:

2. ADRESA: Strada Negoitului, nr. 31

### 3. DATE DESPRE TERENUL SPATIU VERDE:

Proprietar/ Destinator spatiu verde	Tip proprietate	Mod de administrare	Categoria de folosinta	Reglementare urbanistica	Suprafata masurata [mp]		Total teren spatiu verde [mp]	Observatii
					Teren exclusiv	Teren indiviziune		
Municipiul Brăila	Domeniul public	Primăria Municipiului Brăila H.C.L.M. nr. 107/2001 H.C.L.M. nr. 325/2011 H.C.L.M. nr. 79/2014 H.C.L.M. nr. 378/2017 H.C.L.M. nr. 555/2017 H.C.L.M. nr. 252/2012 H.G.R. nr. 363/2002	Curți – construcții - Spațiu verde cu folosință specializată	P. U. G. Mun. Brăila aprobat prin H.C.L.M. nr. 2 / 31.01.2001 privind Aprobarea Planului Urbanistic General și a Regulamentului de Urbanism pentru Municipiul Brăila și prelungit prin H.C.L.M. nr. 16 / 31.01.2011, H.C.L.M. nr. 361 / 27.12.2012, H.C.L.M. nr. 430 / 21.12.2015, H.C.L.M. nr. 607 / 31.10.2018 U.T.R. NR. 4; - Subzonă cu construcții de învățământ (IS)	715,91	0	715,91	Suprafata totală teren (construcții, alei, platforme, spații verzi): 1558,00 mp în conformitate cu Cap. H Terenurile și clădirile ale instituițiilor publice – teatre, case de cultură, case și palate ale copiilor, biblioteci, muzee, grădinițe, cămine, spitale, policlinici, cămine de bătrâni aprobat prin H.C.L.M. nr. 107/2001, H.C.L.M. nr. 325/2011 și atestat prin H.G.R. nr. 363/2002

### 4. DATE PRIVIND CONTRUCIILE EXISTENTE PE TERENUL SPATIULUI VERDE: -

5. ECHIPAREA EDILITARA A TERENULUI: [ ] A [ ] C [ ] t [ ] E [ ] G [ ] T

### 6. DATE PRIVIND VEGETATIA EXISTENTA PE TERENUL SPATIULUI VERDE:

- Descriere vegetatie: ierboasa, lemnoasa  
- Calificarea:

degradat		bine ingrijit	X
insuficient ingrijit		foarte bine ingrijit	
suficient ingrijit	X	excellent ingrijit	

- Arbori existenti: 7 arbori

ID	X	Y	Specie	Diametru [cm]	Inaltime [m]	Vitalitate	Intretinere	Varsta	Risc
22.1	420849.83	730850.85	Artar - Acer sp	25	4	B	I	B	-
22.2	420857.90	730837.42	Artar - Acer sp	30	6	B	I	B	-
22.3	420849.17	730808.51	Ulm - Ulmus sp	20	5	B	I	M	-
22.4	420842.55	730804.88	Prun - Prunus sp	15	4	B	I	M	-
22.5	420834.15	730802.69	Tei - Tilia sp	8	2	M	I	M	-
22.6	420836.86	730845.62	Artar - Acer sp	40	7	B	I	B	-
22.7	420838.19	730846.55	Artar - Acer sp	30	7	B	I	B	-

Județ: Braila  
Localitatea: Braila  
Cod SIRUTA: 42682

## FISA NR. 23 – GRĂDINIȚA CU PROGRAM PRELUNGIT NR. 53



### 1. SCHITA AMPLASAMENTULUI TERENULUI SPATIU VERDE:

### 2. ADRESA: Aleea Lebedei

### 3. DATE DESPRE TERENUL SPATIU VERDE:

Proprietar/ Detinator spatiu verde	Tip proprietate	Mod de administrare	Categoria de folosinta	Reglementare urbanistica	Suprafata masurata [mp]		Total teren spatiu verde [mp]	Observatii
					Teren exclusiv	Teren indiviziune		
Municipiul Brăila	Domeniul public	Primăria Municipiului Brăila H.C.L.M. nr. 107/2001 H.C.L.M. nr. 107/2001 H.C.L.M. nr. 325/2011 H.C.L.M. nr. 252/2012 H.C.L.M. nr. 46/2009 H.G.R. nr. 363/2002	Curți – construcții - Spațiu verde cu folosință specializată	P. U. G. Mun. Brăila aprobat prin H.C.L.M. nr. 2 / 31.01.2001 privind Aprobarea Planului Urbanistic General și a Regulamentului de Urbanism pentru Municipiul Brăila și prelungit prin H.C.L.M. nr. 16 / 31.01.2011, H.C.L.M. nr. 361 / 27.12.2012, H.C.L.M. nr. 430 / 21.12.2015, H.C.L.M. nr. 607 / 31.10.2018 U.T.R. NR. 4: - Subzonă cu construcții de învățământ (ISI)	1339,1	0	1339,1	Suprafața totală teren (construcții, alei, platforme, spații verzi): 2014,00 mp în conformitate cu Cap. H Terenurile și ciădiniie ale instituiilor publice – teatre, case de cultură, case și palate ale copiilor, biblioteci, muzee, grădinițe, cămine, spitale, policlinici, cămine de bătrâni aprobat prin H.C.L.M. nr. 107/2001, H.C.L.M. nr. 325/2011 și atestat pnn H.G.R. nr. 363/2002

### 4. DATE PRIVIND CONSTRUCTIILE EXISTENTE PE TERENUL SPATIULUI VERDE: -

5. ECHIPAREA EDILITARA A TERENULUI: [ ]A [ ]C [ ]t [ ]E [ ]G [ ]T

### 6. DATE PRIVIND VEGETATIA EXISTENTA PE TERENUL SPATIULUI VERDE:

- Descriere vegetatie: ierboasa, lemnoasa
- Calificarea:

degradat	bine ingrijit	X
insuficient ingrijit	foarte bine ingrijit	
suficient ingrijit	excellent ingrijit	X

- Arbori existenti: 14 arbori

ID	X	Y	Specie	Diametru [cm]	Inaltime [m]	Vitalitate	Intretinere	Varsta	Risc
23.1	421097.01	731561.57	Catalpa - Catalpa sp	10	3	M	I	T	-
23.2	421100.74	731555.77	Catalpa - Catalpa sp	10	3	M	I	T	-
23.3	421102.65	731570.30	Nuc - Juglans sp	70	17	M	I	M	-
23.4	421109.31	731566.25	Arborele ludei - Cercis sp	10	3	M	I	T	-
23.5	421118.12	731557.84	Artar - Acer sp	20	6	M	I	M	-
23.6	421095.98	731539.02	Artar - Acer sp	120	17	M	I	M	-
23.7	421095.42	731535.37	Artar - Acer sp	30	13	D	NI	B	uscare
23.8	421102.57	731524.18	Artar - Acer sp	70	15	M	NI	M	-
23.9	421105.66	731518.07	Dud - Morus sp	60	12	M	NI	M	-
23.10	421117.49	731519.74	Pin - Pinus sp	30	12	M	I	M	-
23.11	421121.22	731519.18	Artar - Acer sp	100	15	M	NI	M	-
23.12	421096.93	731566.41	Artar - Acer sp	90	17	M	NI	M	-
23.13	421091.30	731563.95	Artar - Acer sp	90	17	M	NI	M	-
23.14	421087.49	731561.96	Artar - Acer sp	90	17	M	NI	M	-



Județ: Braila  
Localitatea: Braila  
Cod SIRUTA: 42682

## FIȘA NR. 24 – GRĂDINIȚA NR. 1

### 1. SCHITA AMPLASAMENTULUI TERENULUI SPATIU VERDE:



### 2. ADRESA: Strada Grigore Alexandrescu, nr. 33

### 3. DATE DESPRE TERENUL SPATIU VERDE:

Proprietar/ Detinator spatiu verde	Tip proprietate	Mod de administrare	Categoria de folosinta	Reglementare urbanistica	Suprafata masurata [mp]		Total teren spatiu verde [mp]	Observatii
					Teren exclusiv	Teren indiviziune		
Municipiul Brăila	Domeniul public	Primăria Municipiului Brăila H.C.L.M. nr. 107/2001 H.C.L.M. nr. 325/2011 H.C.L.M. nr. 46/2009 H.C.L.M. nr. 224/2011 H.C.L.M. nr. 252/2012 H.G.R. nr. 363/2002	Curți – construcții - Spațiu verde cu folosință specializată	P. U. G. Mun. Brăila aprobat prin H.C.L.M. nr. 2 / 31.01.2001 privind Aprobarea Planului Urbanistic General și a Regulamentului de Urbanism pentru Municipiul Brăila și prelungit prin H.C.L.M. nr. 16 / 31.01.2011, H.C.L.M. nr. 361 / 27.12.2012, H.C.L.M. nr. 430 / 21.12.2015, H.C.L.M. nr. 607 / 31.10.2018 U.T.R. NR. 5: - Subzonă cu construcții de învățământ (ISi)	601,40	0	601,40	Suprafata totală teren (construcții, alei, platforme, spații verzi): 2149,00 mp în conformitate cu Cap. H Terenurile și clădirile ale instituțiilor publice – teatre, case de cultură, case și palate ale copiilor, biblioteci, muzee, grădinițe, cămine, spitale, policlinici, cămine de bătrâni aprobat prin H.C.L.M. nr. 107/2001, H.C.L.M. nr. 325/2011 și atestat prin H.G.R. nr. 363/2002

### 4. DATE PRIVIND CONSTRUCTIILE EXISTENTE PE TERENUL SPATIULUI VERDE: -

5. ECHIPAREA EDILITARA A TERENULUI: [ ]A [ ]C [ ]t [ ]E [ ]G [ ]T

**6. DATE PRIVIND VEGETATIA EXISTENTA PE TERENUL SPATIULUI VERDE:**

- Descriere vegetatie: ierboasa, lemnoasa
- Calificarea:

degradat		bine ingrijit	X
insuficient ingrijit		foarte bine ingrijit	
suficient ingrijit	X	excellent ingrijit	

- Arbori existenti: 8 arbori

ID	X	Y	Specie	Diametru [cm]	Inaltime [m]	Vitalitate	Intretinere	Varsta	Risc
24.1	420103.01	730842.77	Tuia - Thuja sp	20	5	B	I	B	-
24.2	420097.17	730850.33	Salcie - Salix sp	60	6	B	I	B	-
24.3	420091.85	730854.71	Pin - Pinus sp	45	10	B	I	B	-
24.4	420094.28	730854.92	Tuia - Thuja sp	25	6	B	I	B	-
24.5	420092.93	730857.06	Tuia - Thuja sp	30	6	B	I	B	-
24.6	420084.78	730862.09	Dud - Morus sp	20	5	B	I	B	-
24.7	420079.06	730859.00	Mar - Malus sp	15	4	B	I	B	-
24.8	420083.07	730847.83	Tuia - Thuja sp	35	8	B	I	B	-

Judet: Braila  
Localitatea: Braila  
Cod SIRUTA: 42682

## FIȘA NR. 25 – GRĂDINIȚA NR. 61



### 1. SCHITA AMPLASAMENTULUI TERENULUI SPATIU VERDE:

### 2. ADRESA: Strada Bărăganului nr. 3

### 3. DATE DESPRE TERENUL SPATIU VERDE:

Proprietar/ Detinator spatiu verde	Tip proprietate	Mod de administrare	Categoria de folosinta	Reglementare urbanistica	Suprafata masurata [mp]		Total teren spatiu verde [mp]	Observatii
					Teren exclusiv	Teren indiviziune		
Municipiul Brăila	Domeniul public	Primăria Municipiului Brăila H.C.L.M. nr. 107/2001 H.C.L.M. nr. 325/2011 H.C.L.M. nr. 46/2009 H.C.L.M. nr. 224/2011 H.C.L.M. nr. 252/2012 H.G.R. nr. 363/2002	Curți – construcții - Spațiu verde cu folosință specializată	P. U. G. Mun. Brăila aprobat prin H.C.L.M. nr. 2 / 31.01.2001 privind Aprobarea Planului Urbanistic General și a Regulamentului de Urbanism pentru Municipiul Brăila și prelungit prin H.C.L.M. nr. 16 / 31.01.2011, H.C.L.M. nr. 361 / 27.12.2012, H.C.L.M. nr. 430 / 21.12.2015, H.C.L.M. nr. 607 / 31.10.2018 U.T.R. NR. 5: - Subzonă cu construcții de învățământ (ISİ)	820,85	0	820,85	Suprafața totală teren (construcții, alei, platforme, spații verzi): 1411,00 mp în conformitate cu Cap. H Terenurile și clădirile ale instituțiilor publice – teatre, case de cultură, case și palate ale copiilor, biblioteci, muzee, grădinițe, cămine, spitale, policlinici, cămine de bătrâni aprobat prin H.C.L.M. nr. 107/2001, H.C.L.M. nr. 325/2011 și atestat prin H.G.R. nr. 363/2002

### 4. DATE PRIVIND CONSTRUCTIILE EXISTENTE PE TERENUL SPATIULUI VERDE: -

5. ECHIPAREA EDILITARA A TERENULUI: [ ]A [ ]C [ ]t [ ]E [ ]G [ ]T

**6. DATE PRIVIND VEGETATIA EXISTENTA PE TERENUL SPATIULUI VERDE:**

- Descriere vegetatie: ierboasa, lemnoasa
- Calificarea:

degradat		bine ingrijit	X
insuficient ingrijit		foarte bine ingrijit	
suficient ingrijit	X	excelent ingrijit	

- Arbori existenti: 1 arbore

ID	X	Y	Specie	Diametru [cm]	Inaltime [m]	Vitalitate	Intretinere	Varsta	Risc
25.1	420206.13	731137.71	Visin - Prunus sp	25	4	B	I	B	-

Județ: Braila  
Localitatea: Braila  
Cod SIRUTA: 42682

## FISA NR. 26 – GRĂDINIȚA SFÂNTUL NICOLAE



### 1. SCHITA AMPLASAMENTULUI TERENULUI SPATIU VERDE:

2. ADRESA: Strada Grigore Alexandrescu, nr. 120

### 3. DATE DESPRE TERENUL SPATIU VERDE:

Proprietar/ Destinator spatiu verde	Tip proprietate	Mod de administrare	Categoria de folosinta	Reglementare urbanistica	Suprafata masurata [mp]		Total teren spatiu verde [mp]	Observatii
					Teren exclusiv	Teren indiviziune		
Municipiul Brăila	Domeniul public	Primăria Municipiului Brăila H.C.L.M. nr. 107/2001 H.C.L.M. nr. 325/2011 H.C.L.M. nr. 325/2011 H.C.L.M. nr. 248/2012 H.C.L.M. nr. 252/2012 H.C.L.M. nr. 46/2009 H.G.R. nr. 363/2002	Curți – construcții - Spatiu verde cu folosință specializată	P. U. G. Mun. Brăila aprobat prin H.C.L.M. nr. 2 / 31.01.2001 privind Aprobarea Planului Urbanistic General și a Regulamentului de Urbanism pentru Municipiul Brăila și prelungit prin H.C.L.M. nr. 16 / 31.01.2011, H.C.L.M. nr. 361 / 27.12.2012, H.C.L.M. nr. 430 / 21.12.2015, H.C.L.M. nr. 607 / 31.10.2018 U.T.R. NR. 4: - Subzonă cu construcții de învățământ (IS)	767,07	0	767,07	Suprafata totală teren (construcții, alei, platforme, spații verzi): 3818,00 mp în conformitate cu Cap. H Terenurile și clădirile ale case de cultură, case și palate ale copiilor, bibliotecii, muzee, grădinițe, cămine, spitale, policlinici, cămine de bătrâni aprobat prin H.C.L.M. nr. 107/2001, H.C.L.M. nr. 325/2011 și atestat prin H.G.R. nr. 363/2002

### 4. DATE PRIVIND CONSTRUCTIILE EXISTENTE PE TERENUL SPATIULUI VERDE: -

5. ECHIPAREA EDILITARA A TERENULUI: [ ]A [ ]C [ ]t [ ]E [ ]G [ ]T

### 6. DATE PRIVIND VEGETATIA EXISTENTA PE TERENUL SPATIULUI VERDE:

- Descriere vegetatie: ierboasa, lemnoasa
- Calificarea:

degradat		bine ingrijit	X
insuficient ingrijit		foarte bine ingrijit	
suficient ingrijit	X	excellent ingrijit	

- Arbori existenti: 21 arbori

ID	X	Y	Specie	Diametru [cm]	Inaltime [m]	Vitalitate	Intretinere	Varsta	Risc
26.1	420209.88	730817.57	Visin - Prunus sp	20	3	B	I	B	-
26.2	420212.95	730826.67	Visin - Prunus sp	15	3	B	I	B	-
26.3	420211.47	730825.97	Visin - Prunus sp	20	3	B	I	B	-
26.4	420210.16	730825.28	Visin - Prunus sp	20	3	B	I	B	-
26.5	420197.59	730831.93	Corcodus - Prunus sp	25	4	B	I	B	-
26.6	420195.68	730825.28	Tuia - Thuja sp	15	2	B	I	T	-
26.7	420186.86	730825.05	Nuc - Juglans sp	60	9	D	NI	B	uscare
26.8	420186.05	730818.22	Visin - Prunus sp	10	3	B	I	M	-
26.9	420182.33	730820.28	Pin - Pinus sp	30	8	M	NI	B	-
26.10	420180.82	730817.50	Visin - Prunus sp	20	5	B	I	M	-
26.11	420175.37	730818.13	Visin - Prunus sp	25	5	B	I	M	-
26.12	420175.44	730814.33	Prun - Prunus sp	15	4	B	I	M	-
26.13	420172.92	730815.49	Tuia - Thuja sp	8	4	B	I	M	-
26.14	420169.87	730816.32	Castan - Aesculus sp	50	10	B	I	B	-
26.15	420165.48	730813.76	Castan - Aesculus sp	50	10	B	I	B	-
26.16	420167.60	730814.91	Prun - Prunus sp	10	4	B	I	M	-
26.17	420168.04	730811.41	Pin - Pinus sp	50	12	B	NI	B	-
26.18	420164.62	730807.73	Visin - Prunus sp	25	4	B	NI	B	-
26.19	420162.22	730808.06	Cires - Prunus sp	10	3	B	I	M	-
26.20	420161.38	730809.97	Salcam - Robinia sp	15	6	B	I	M	-
26.21	420158.10	730808.38	Pin - Pinus sp	40	11	B	NI	B	-

Județ: Braila  
Localitatea: Braila  
Cod SIRUTA: 42682

## FISA NR. 27 – ȘCOALA GIMNAZIALĂ NR. 1 VLAICU VODĂ



### 1. SCHITA AMPLASAMENTULUI TERENULUI SPATIU VERDE:

2. ADRESA: Strada Chișinău, nr. 44

### 3. DATE DESPRE TERENUL SPATIU VERDE:

Proprietar/ Detinator spatiu verde	Tip proprietate	Mod de administrare	Categoria de folosinta	Reglementare urbanistica	Suprafata masurata [mp]		Total teren spatiu verde [mp]	Observatii
					Teren exclusiv	Teren indiviziune		
Municipiul Brăila	Domeniul public	Primăria Municipiului Brăila H.C.L.M. nr. 107/2001 H.C.L.M. nr. 325/2011 H.C.L.M. nr. 170/2012 H.C.L.M. nr. 180/2016 H.C.L.M. nr. 252/2012 H.C.L.M. nr. 46/2009 H.C.L.M. nr. 320/2009 H.G.R. nr. 363/2002	Curți – construcții - Spatiu verde cu folosință specializată	P. U. G. Mun. Brăila aprobat prin H.C.L.M. nr. 2 / 31.01.2001 privind Aprobarea Planului Urbanistic General și a Regulamentului de Urbanism pentru Municipiul Brăila și prelungit prin H.C.L.M. nr. 16 / 31.01.2011, H.C.L.M. nr. 361 / 27.12.2012, H.C.L.M. nr. 430 / 21.12.2015, H.C.L.M. nr. 607 / 31.10.2018 U.T.R. NR. 4; - Subzonă cu construcții de învățământ (IS)	331,17	0	331,17	Suprafața totală teren (construcții, alei, platforme, spații verzi): 3813,00 mp în conformitate cu Cap. H Terenurile și clădirile ale instituțiilor publice – teatre, case de cultură, case și palate ale copiilor, biblioteci, muzee, grădinițe, cămine, spitale, policlinici, cămine de bătrâni aprobat prin H.C.L.M. nr. 107/2001, H.C.L.M. nr. 325/2011 și atestat prin H.G.R. nr. 363/2002

### 4. DATE PRIVIND CONTRUCIILE EXISTENTE PE TERENUL SPATIULUI VERDE: -

5. ECHIPAREA EDILITARA A TERENULUI: [ ]A [ ]C [ ]t [ ]E [ ]G [ ]T

**6. DATE PRIVIND VEGETATIA EXISTENTA PE TERENUL SPATIULUI VERDE:**

- Descriere vegetatie: ierboasa, lemnoasa
- Calificarea:

	bine ingrijit	X
degradat		
insuficient ingrijit	foarte bine ingrijit	
suficient ingrijit	excalent ingrijit	X

- Arbori existenti: 17 arbori

ID	X	Y	Specie	Diametru [cm]	Inaltime [m]	Vitalitate	Intretinere	Varsta	Risc
27.1	420111.74	730880.31	Salcam - Robinia sp	50	15	M	NI	M	-
27.2	420111.43	730877.66	Tei - Tilia sp	30	13	M	NI	M	-
27.3	420113.97	730875.23	Tei - Tilia sp	30	13	M	I	M	-
27.4	420117.25	730869.62	Catalpa - Catalpa sp	10	3	M	I	T	-
27.5	420120.42	730864.54	Tei - Tilia sp	10	7	M	I	T	-
27.6	420123.39	730860.10	Tei - Tilia sp	20	11	M	I	T	-
27.7	420128.15	730852.58	Tei - Tilia sp	10	6	M	I	T	-
27.8	420129.63	730850.25	Frasin - Fraxinus sp	40	13	M	I	M	-
27.9	420131.43	730847.18	Tei - Tilia sp	20	7	M	I	M	-
27.10	420134.60	730845.70	Brad - Abies sp	10	3	M	I	T	-
27.11	420135.45	730840.94	Tuia - Thuja sp	30	6	M	I	M	-
27.12	420136.93	730839.35	Corcodus - Prunus sp	40	8	M	I	M	-
27.13	420166.75	730856.87	Artar - Acer sp	45	12	M	NI	M	-
27.14	420173.63	730860.84	Ulm - Ulmus sp	40	16	M	NI	M	-
27.15	420179.71	730864.28	Dud - Morus sp	60	15	M	I	M	-
27.16	420135.65	730903.36	Tei - Tilia sp	120	17	M	I	M	-
27.17	420131.96	730900.42	Ulm - Ulmus sp	100	16	M	I	M	-



Județ: Braila  
Localitatea: Braila  
Cod SIRUTA: 42682

**FISA NR. 28 – ȘCOALA GIMNAZIALĂ NR. 2 FĂNUȘ NEAGU**



**1. SCHITA AMPLASAMENTULUI TERENULUI SPATIU VERDE:**

**2. ADRESA:** Șoseaua Buzăului, nr. 30

**3. DATE DESPRE TERENUL SPATIU VERDE:**

Proprietar/ Detinator spatiu verde	Tip proprietate	Mod de administrare	Categoria de folosinta	Reglementare urbanistica	Suprafata masurata [mp]		Total teren spatiu verde [mp]	Observatii
					Teren exclusiv	Teren indiviziune		
Municipiul Brăila	Domeniul public	Primăria Municipiului Brăila H.C.L.M. nr. 107/2001 H.C.L.M. nr. 519/2019 H.C.L.M. nr. 325/2011 H.C.L.M. nr. 317/2014 H.C.L.M. nr. 391/2013 H.C.L.M. nr. 373/2011 H.C.L.M. nr. 46/2009 H.C.L.M. nr. 49/2012 H.C.L.M. nr. 252/2012 H.G.R. nr. 363/2002	Curți – construcții - Spatiu verde cu folosință specializată	P. U. G. Mun. Brăila aprobat prin H.C.L.M. nr. 2 / 31.01.2001 privind Aprobarea Planului Urbanistic General și a Regulamentului de Urbanism pentru Municipiul Brăila și prelungit prin H.C.L.M. nr. 16 / 31.01.2011, H.C.L.M. nr. 361 / 27.12.2012, H.C.L.M. nr. 430 / 21.12.2015, H.C.L.M. nr. 607 / 31.10.2018 U.T.R. NR. 4: - Subzonă cu construcții de învățământ (IS)	536,85	0	536,85	Suprafața totală teren (construcții, alei, plafonduri, spații verzi): 5327,00 mp în conformitate cu Cap. H Terenurile și clădirile ale instituțiilor publice – teatre, case de cultură, case și palate ale copiilor, biblioteci, muzee, grădinițe, cămine, spitale, policlinici, cămine de bătrâni aprobat prin H.C.L.M. nr. 107/2001, H.C.L.M. nr. 325/2011 și atestat prin H.G.R. nr. 363/2002

**4. DATE PRIVIND CONSTRUCTIILE EXISTENTE PE TERENUL SPATIULUI VERDE: -**

**5. ECHIPAREA EDILITARA A TERENULUI: [ ]A [ ]C [ ]t [ ]E [ ]G [ ]T**

**6. DATE PRIVIND VEGETATIA EXISTENTA PE TERENUL SPATIULUI VERDE:**

- Descriere vegetatie: ierboasa, lemnoasa
- Calificarea:

degradat	bine ingrijit	X
insuficient ingrijit	foarte bine ingrijit	
suficient ingrijit	excellent ingrijit	

- Arbori existenti: 14 arbori

ID	X	Y	Specie	Diametru [cm]	Inaltime [m]	Vitalitate	Intretinere	Varsta	Risc
28.1	420923.30	730791.22	Platan - Platanus sp	60	12	B	I	B	-
28.2	420946.05	730803.92	Tei - Tilia sp	30	13	B	I	B	-
28.3	420950.71	730806.78	Stejar - Quercus sp	30	12	B	I	B	-
28.4	420956.26	730802.34	Tuia - Thuja sp	15	3	B	I	M	-
28.5	420955.01	730804.72	Tuia - Thuja sp	15	3	B	I	M	-
28.6	420944.03	730795.19	Tuia - Thuja sp	15	3	B	I	M	-
28.7	420940.72	730793.21	Arborele ludei - Cercis sp	20	4	B	I	M	-
28.8	420934.90	730789.70	Artar - Acer sp	35	12	M	I	B	-
28.9	420929.87	730786.99	Artar - Acer sp	25	12	D	NI	B	uscare
28.10	420923.85	730783.82	Artar - Acer sp	25	12	D	NI	B	uscare
28.11	420944.70	730803.14	Artar - Acer sp	35	12	M	NI	B	-
28.12	420943.14	730802.13	Artar - Acer sp	35	12	D	NI	B	uscare
28.13	420919.86	730728.53	Catalpa - Catalpa sp	20	4	B	I	T	-
28.14	420924.41	730731.49	Catalpa - Catalpa sp	20	4	B	I	T	-

Județ: Braila  
Localitatea: Braila  
Cod SIRUTA: 42682

## FISA NR. 29 – ȘCOALA GIMNAZIALĂ NR. 27 AUREL VLAICU



### 1. SCHITA AMPLASAMENTULUI TERENULUI SPATIU VERDE:

2. ADRESA: Șoseaua Buzăului, nr. 68

### 3. DATE DESPRE TERENUL SPATIU VERDE:

Proprietar/ Detinator spatiu verde	Tip proprietate	Mod de administrare	Categoria de folosinta	Reglementare urbanistica	Suprafata masurata [mp]		Total teren spatiu verde [mp]	Observatii
					Teren exclusiv	Teren indiviziune		
Municipiul Brăila	Domeniul public	Primăria Municipiului Brăila H.C.L.M. nr. 107/2001 H.C.L.M. nr. 325/2011 H.C.L.M. nr. 63/2013 H.C.L.M. nr. 369/2014 H.C.L.M. nr. 492/2018 H.C.L.M. nr. 46/2009 H.C.L.M. nr. 252/2012 H.G.R. nr. 363/2002	Curți – construcții - Spatiu verde cu folosință specializată	P. U. G. Mun. Brăila aprobat prin H.C.L.M. nr. 2 / 31.01.2001 privind Aprobarea Planului Urbanistic General și a Regulamentului de Urbanism pentru Municipiul Brăila și prelungit prin H.C.L.M. nr. 16 / 31.01.2011, H.C.L.M. nr. 361 / 27.12.2012, H.C.L.M. nr. 430 / 21.12.2015, H.C.L.M. nr. 607 / 31.10.2018 U.T.R. NR. 4: - Subzonă cu construcții de învățământ (IS1)	840,35	0	840,35	Suprafata totală teren (construcții, alei, platforme, spații verzi): 5180,00 mp în conformitate cu Cap. H Terenurile și clădirile ale instituțiilor publice – teatre, case de cultură, case și palate ale copiilor, biblioteci, muzee, grădinițe, cămine, spitale, policlinici, cămine de bătrâni aprobate prin H.C.L.M. nr. 107/2001, H.C.L.M. nr. 325/2011 și atestate prin H.G.R. nr. 363/2002

4. DATE PRIVIND CONTRUCTIILE EXISTENTE PE TERENUL SPATIULUI VERDE: -

5. ECHIPAREA EDILITARA A TERENULUI: [ ] A [ ] C [ ] t [ ] E [ ] G [ ] J T

6. DATE PRIVIND VEGETATIA EXISTENTA PE TERENUL SPATIULUI VERDE:

- Descriere vegetatie: ierboasa, lemnoasa
- Calificarea:

degradat		bine ingrijit	X
insuficient ingrijit		foarte bine ingrijit	
suficient ingrijit	X	excellent ingrijit	

- Arbori existenti: 19 arbori

ID	X	Y	Specie	Diametru [cm]	Inaltime [m]	Vitalitate	Intretinere	Varsta	Risc
29.1	420331.51	730431.80	Plop - Populus sp	50	18	B	I	B	-
29.2	420329.61	730435.93	Tuia - Thuja sp	40	5	M	I	B	-
29.3	420326.59	730442.91	Tisa - Taxus sp	40	4	M	I	B	-
29.4	420322.94	730445.77	Plop - Populus sp	50	18	B	I	B	-
29.5	420322.47	730451.96	Salcie - Salix sp	35	5	B	I	B	-
29.6	420325.88	730456.33	Plop - Populus sp	30	12	B	I	M	-
29.7	420331.51	730459.50	Plop - Populus sp	30	12	B	I	M	-
29.8	420335.01	730461.25	Salcam - Robinia sp	25	4	B	I	M	-
29.9	420338.26	730463.07	Salcam - Robinia sp	25	4	B	I	M	-
29.10	420348.26	730465.22	Nuc - Juglans sp	35	6	B	I	B	-
29.11	420355.49	730470.22	Nuc - Juglans sp	35	6	B	I	B	-
29.12	420351.12	730470.61	Salcam - Robinia sp	30	7	B	I	B	-
29.13	420355.09	730473.39	Salcam - Robinia sp	40	10	D	NI	B	uscare
29.14	420428.27	730444.26	Plop - Populus sp	70	18	B	I	B	-
29.15	420424.30	730442.04	Plop - Populus sp	70	18	B	I	B	-
29.16	420408.27	730433.39	Plop - Populus sp	70	18	B	I	B	-
29.17	420403.83	730430.85	Plop - Populus sp	70	18	B	I	B	-
29.18	420387.63	730422.59	Plop - Populus sp	70	18	B	I	B	-
29.19	420363.98	730425.45	Tei - Tilia sp	50	6	B	I	B	-

Județ: Braila  
Localitatea: Braila  
Cod SIRUTA: 42682

## FISA NR. 30 – ȘCOALA GIMNAZIALĂ NR. 28 VASILE ALECSANDRI



### 1. SCHITA AMPLASAMENTULUI TERENULUI SPATIU VERDE:

2. ADRESA: Aleea Științei nr. 24

### 3. DATE DESPRE TERENUL SPATIU VERDE:

Proprietar/ Deținător spațiu verde	Tip proprietate	Mod de administrare	Categoria de folosință	Reglementare urbanistică	Suprafața măsurată [mp]		Total teren spațiu verde [mp]	Observații
					Teren exclusiv	Teren indiviziune		
Municipiul Brăila	Domeniul public	Primăria Municipiului Brăila H.C.L.M. nr. 107/2001 H.C.L.M. nr. 325/2011 H.C.L.M. nr. 369/2014 H.C.L.M. nr. 205/2019 H.C.L.M. nr. 46/2009 H.C.L.M. nr. 249/2012 H.C.L.M. nr. 252/2012 H.G.R. nr. 363/2002	Curți – construcții - Spațiu verde cu folosință specializată	P. U. G. Mun. Brăila aprobat prin H.C.L.M. nr. 2 / 31.01.2001 privind Aprobarea Planului Urbanistic General și a Regulamentului de Urbanism pentru Municipiul Brăila și prelungit prin H.C.L.M. nr. 16 / 31.01.2011, H.C.L.M. nr. 361 / 27.12.2012, H.C.L.M. nr. 430 / 21.12.2015, H.C.L.M. nr. 607 / 31.10.2018 U.T.R. NR. 5: - Subzonă cu construcții de învățământ (ISi)	1667,08	0	1667,08	Suprafața totală teren (construcții, alei, platforme, spații verzi): 6448,00 mp în conformitate cu Cap. H Terenurile și clădirile ale instituțiilor publice – teatre, case de cultură, case și palate ale copiilor, biblioteci, muzee, grădinițe, cămine, spitale, policlinici, cămine de bătrâni aprobat prin H.C.L.M. nr. 107/2001, H.C.L.M. nr. 325/2011 și atestat prin H.G.R. nr. 363/2002

### 4. DATE PRIVIND CONTRUCTIILE EXISTENTE PE TERENUL SPATIULUI VERDE: -

5. ECHIPAREA EDILITARA A TERENULUI: [ ] A [ ] C [ ] t [ ] E [ ] G [ ] J [ ] T

### 6. DATE PRIVIND VEGETATIA EXISTENTA PE TERENUL SPATIULUI VERDE:

- Descriere vegetatie: ierboasa, lemnoasa

- Calificarea:

degradat		bine îngrijit	X
insuficient îngrijit		foarte bine îngrijit	
suficient îngrijit	X	excelent îngrijit	

- Arbori existenți: 30 arbori

ID	X	Y	Specie	Diametru [cm]	Inaltime [m]	Vitalitate	Intreținere	Varsta	Risc
30.1	420622.10	731404.02	Plop - Populus sp	90	17	M	I	M	-
30.2	420616.86	731412.99	Plop - Populus sp	90	17	M	I	M	-
30.3	420615.75	731415.29	Plop - Populus sp	90	17	M	I	M	-
30.4	420543.56	731448.74	Salcam - Robinia sp	15	4	M	NI	M	-
30.5	420537.13	731458.54	Salcam - Robinia sp	10	4	M	NI	T	-
30.6	420535.01	731462.11	Frasin - Fraxinus sp	10	4	M	I	T	-
30.7	420532.17	731467.34	Frasin - Fraxinus sp	10	4	M	I	T	-
30.8	420526.08	731477.86	Salcam - Robinia sp	20	7	M	NI	M	-
30.9	420522.25	731485.00	Salcam - Robinia sp	20	8	M	NI	M	-
30.10	420518.21	731492.14	Dud - Morus sp	30	10	M	NI	M	-
30.11	420514.97	731497.17	Salcam - Robinia sp	30	12	M	I	M	-
30.12	420512.33	731501.27	Larice - Larix sp	40	15	M	I	M	-
30.13	420516.36	731500.68	Larice - Larix sp	40	15	M	I	M	-
30.14	420510.74	731504.51	Salcam - Robinia sp	30	11	M	I	M	-
30.15	420516.69	731505.64	Salcam - Robinia sp	30	13	M	I	M	-
30.16	420521.72	731509.28	Salcam - Robinia sp	20	8	M	I	M	-
30.17	420530.58	731511.26	Salcam - Robinia sp	20	10	M	I	M	-
30.18	420534.82	731516.55	Salcam - Robinia sp	20	10	M	I	M	-
30.19	420537.06	731513.18	Salcam - Robinia sp	20	12	M	I	M	-
30.20	420540.24	731511.26	Salcam - Robinia sp	20	10	M	I	M	-
30.21	420545.27	731509.21	Dud - Morus sp	20	7	M	I	M	-
30.22	420562.00	731523.03	Salcam - Robinia sp	20	12	M	I	M	-
30.23	420567.29	731521.18	Catalpa - Catalpa sp	30	10	M	I	M	-
30.24	420563.32	731528.19	Tei - Tilia sp	80	17	M	I	M	-
30.25	420574.44	731524.95	Tei - Tilia sp	90	18	M	I	M	-
30.26	420572.12	731537.26	Paulownia	40	12	M	I	M	-
30.27	420576.29	731535.87	Corcodus - Prunus sp	30	10	M	I	M	-
30.28	420578.80	731531.04	Salcam - Robinia sp	60	16	M	I	M	-
30.29	420540.11	731519.33	Salcam - Robinia sp	10	9	M	I	M	-
30.30	420549.63	731524.69	Salcam - Robinia sp	10	8	M	I	M	-

Județ: Braila  
Localitatea: Braila  
Cod SIRUTA: 42682

## FISA NR. 31 – ȘCOALA GIMNAZIALĂ NR. 29 MIHAIL SADOVEANU



### 1. SCHITA AMPLASAMENTULUI TERENULUI SPATIU VERDE:

2. ADRESA: Aleea Cocorilor nr. 2

### 3. DATE DESPRE TERENUL SPATIU VERDE:

Proprietar/ Deținător spațiu verde	Tip proprietate	Mod de administrare	Categoria de folosință	Reglementare urbanistica	Suprafața măsurată [mp]		Total teren spațiu verde [mp]	Observații
					Teren exclusiv	Teren indiviziune		
Municipiul Brăila	Domeniul public	Primăria Municipiului Brăila H.C.L.M. nr. 107/2001 H.C.L.M. nr. 325/2011 H.C.L.M. nr. 72/2015 H.C.L.M. nr. 641/2018 H.C.L.M. nr. 467/2009 H.C.L.M. nr. 105/2011 H.C.L.M. nr. 252/2012 H.G.R. nr. 363/2002	Curți – construcții - Spațiu verde cu folosință specializată	P. U. G. Mun. Brăila aprobat prin H.C.L.M. nr. 2 / 31.01.2001 privind Aprobarea Planului Urbanistic General și a Regulamentului de Urbanism pentru Municipiul Brăila și prelungit prin H.C.L.M. nr. 16 / 31.01.2011, H.C.L.M. nr. 361 / 27.12.2012, H.C.L.M. nr. 430 / 21.12.2015, H.C.L.M. nr. 607 / 31.10.2018 U.T.R. nr. B: - Subzonă cu construcții de învățământ (ISi)	2807,84	0	2807,84	Suprafața totală teren (construcții, alei, platforme, spații verzi): 9774,00 mp în conformitate cu Cap. H Terenurile și clădirile ale instituițiilor publice – teatre, case de cultură, case și palate ale copiilor, bibliotecii, muzee, grădinițe, cămine, spitale, policlinici, cămine de bătrâni aprobat prin H.C.L.M. nr. 107/2001, H.C.L.M. nr. 325/2011 și atestat prin H.G.R. nr. 363/2002

### 4. DATE PRIVIND CONTRUCTILE EXISTENTE PE TERENUL SPATIULUI VERDE: -

5. ECHIPAREA EDILITARA A TERENULUI: [ ] A [ ] C [ ] t [ ] E [ ] G [ ] T

### 6. DATE PRIVIND VEGETATIA EXISTENTA PE TERENUL SPATIULUI VERDE:

- Descriere vegetatie: ierboasa, arbustiva, lemnoasa  
- Calificarea:

degradat		bine ingrijit	X
insuficient ingrijit		foarte bine ingrijit	
suficient ingrijit	X	excellent ingrijit	

- Arbori existenti: 34 arbori

ID	X	Y	Specie	Diametru [cm]	Inaltime [m]	Vitalitate	Intretinere	Varsta	Risc
31.1	420897.18	731716.49	Brad - Abies sp	20	7	M	I	M	-
31.2	420892.74	731711.81	Salcam - Robinia sp	20	6	M	I	M	-
31.3	420894.17	731712.68	Salcam - Robinia sp	20	6	M	I	M	-
31.4	420904.41	731718.31	Salcam - Robinia sp	20	8	M	I	M	-
31.5	420907.74	731719.58	Corcodius - Prunus sp	30	7	M	I	M	-
31.6	420910.36	731715.06	Salcie - Salix sp	40	12	M	I	M	-
31.7	420913.61	731708.79	Tei - Tilia sp	70	17	M	I	M	-
31.8	420916.31	731705.30	Tei - Tilia sp	70	17	M	I	M	-
31.9	420920.44	731704.82	Salcam - Robinia sp	30	10	M	I	M	-
31.10	420927.82	731709.11	Catalpa - Catalpa sp	40	12	D	NI	B	uscare
31.11	420934.97	731716.57	Catalpa - Catalpa sp	100	15	M	NI	M	-
31.12	420925.36	731703.39	Artar - Acer sp	60	14	M	NI	M	-
31.13	420936.55	731702.52	Salcam - Robinia sp	40	8	M	I	M	-
31.14	420938.06	731707.68	Salcam - Robinia sp	30	14	M	I	M	-
31.15	420930.20	731697.36	Salcam - Robinia sp	60	17	M	I	M	-
31.16	420933.46	731692.84	Plop - Populus sp	60	17	M	I	M	-
31.17	420928.06	731689.58	Plop - Populus sp	60	17	M	I	M	-
31.18	420922.74	731692.91	Salcam - Robinia sp	20	4	M	I	T	-
31.19	420919.81	731700.38	Salcam - Robinia sp	10	5	M	I	T	-
31.20	420917.11	731696.17	Salcie - Salix sp	40	12	M	I	M	-
31.21	420921.47	731684.34	Plop - Populus sp	100	13	M	I	M	-
31.22	420916.15	731681.64	Salcam - Robinia sp	40	12	M	I	M	-
31.23	420912.11	731679.10	Artar - Acer sp	40	12	M	I	M	-
31.24	420911.87	731690.93	Salcam - Robinia sp	10	5	M	I	T	-
31.25	420910.20	731684.02	Salcam - Robinia sp	10	4	M	I	T	-
31.26	420904.41	731692.68	Otetar	50	12	M	I	M	-
31.27	420911.71	731700.06	Larice - Larix sp	20	7	D	NI	B	uscare
31.28	420902.82	731703.55	Larice - Larix sp	30	8	M	I	M	-
31.29	420905.28	731708.63	Larice - Larix sp	30	8	M	I	M	-



31.30	420898.69	731706.81	Brad - Abies sp	10	4	M	I	T	-
31.31	420895.68	731705.93	Tuia - Thuja sp	40	12	M	I	M	-
31.32	420896.79	731708.23	Salcam - Robinia sp	20	7	M	I	M	-
31.33	420902.42	731710.85	Salcam - Robinia sp	20	7	M	I	M	-
31.34	420907.26	731712.44	Corcodus - Prunus sp	20	8	M	I	M	-

Judet: Braila  
Localitatea: Braila  
Cod SIRUTA: 42682

## FISA NR. 32 – ȘCOALA GIMNAZIALĂ NR. 31 MIHAI VITEAZUL



### 1. SCHITA AMPLASAMENTULUI TERENULUI SPATIU VERDE:

2. ADRESA: Strada Sebeșului nr. 6

### 3. DATE DESPRE TERENUL SPATIU VERDE:

Proprietar/ Deținător spațiu verde	Tip proprietate	Mod de administrare	Categoria de folosință	Reglementare urbanistică	Suprafața măsurată [mp]		Total teren spațiu verde [mp]	Observații
					Teren exclusiv	Teren indiviziune		
Municipiul Brăila	Domeniul public	Primăria Municipiului Brăila H.C.L.M. nr. 107/2001 H.C.L.M. nr. 325/2011 H.C.L.M. nr. 369/2014 H.C.L.M. nr. 14/2017 H.C.L.M. nr. 46/2009 H.C.L.M. nr. 252/2012 H.G.R. nr. 363/2002	Curți – construcții - Spațiu verde cu folosință specializată	P. U. G. Mun. Brăila aprobat prin H.C.L.M. nr. 2 / 31.01.2001 privind Aprobarea Planului Urbanistic General și a Regulamentului de Urbanism pentru Municipiul Brăila și prelungit prin H.C.L.M. nr. 16 / 31.01.2011, H.C.L.M. nr. 361 / 27.12.2012, H.C.L.M. nr. 430 / 21.12.2015, H.C.L.M. nr. 607 / 31.10.2018 U.T.R. NR. 5: - Subzonă cu construcții de învățământ (IS1)	367,85	0	367,85	Suprafața totală teren (construcții, alei, platforme, spații verzi): 3852,00 mp în conformitate cu Cap. H Terenurile și clădirile ale instituțiilor publice – teatre, case de cultură, case și palate ale copiilor, biblioteci, muzee, grădinițe, cămine, spitale, policlinici, cămine de bătrâni aprobat prin H.C.L.M. nr. 107/2001, H.C.L.M. nr. 325/2011 și atestat prin H.G.R. nr. 363/2002

4. DATE PRIVIND CONSTRUCTIILE EXISTENTE PE TERENUL SPATIULUI VERDE: -

5. ECHIPAREA EDILITARA A TERENULUI: [ ]A [ ]C [ ]t [ ]E [ ]G [ ]T

**6. DATE PRIVIND VEGETATIA EXISTENTA PE TERENUL SPATIULUI VERDE:**

- Descriere vegetatie: ierboasa, lemnoasa
- Calificarea:

degradat	bine ingrijit	X
insuficient ingrijit	foarte bine ingrijit	
suficient ingrijit	excellent ingrijit	X

- Arbori existenti: 18 arbori

ID	X	Y	Specie	Diametru [cm]	Inaltime [m]	Vitalitate	Intretinere	Varsta	Risc
32.1	420166.33	731122.33	Carpen - Carpinus sp	25	5	B	I	M	-
32.2	420168.18	731119.05	Ulm - Ulmus sp	30	7	B	I	B	-
32.3	420171.60	731120.88	Plop - Populus sp	30	9	B	I	B	-
32.4	420181.04	731123.26	Ulm - Ulmus sp	40	7	B	I	B	-
32.5	420186.60	731129.29	Ulm - Ulmus sp	70	9	M	NI	B	-
32.6	420154.57	731176.16	Salcie - Salix sp	40	6	M	NI	B	-
32.7	420151.82	731174.47	Plop - Populus sp	30	12	B	I	B	-
32.8	420148.96	731172.99	Plop - Populus sp	30	12	B	I	B	-
32.9	420146.11	731171.29	Plop - Populus sp	30	12	B	I	B	-
32.10	420142.30	731169.18	Plop - Populus sp	20	8	B	I	M	-
32.11	420141.87	731164.63	Stejar - Quercus sp	10	2	B	I	T	-
32.12	420142.82	731161.77	Ulm - Ulmus sp	30	9	M	I	B	-
32.13	420146.63	731155.63	Catalpa - Catalpa sp	30	6	M	I	B	-
32.14	420149.39	731151.50	Stejar - Quercus sp	10	3	B	I	T	-
32.15	420152.56	731146.42	Nuc - Juglans sp	20	8	B	I	B	-
32.16	420155.00	731142.30	Salcam - Robinia sp	15	6	B	I	T	-
32.17	420157.32	731138.38	Tei - Tilia sp	10	4	B	I	T	-
32.18	420158.91	731135.10	Salcam - Robinia sp	20	7	B	I	M	-

Județ: Braila  
Localitatea: Braila  
Cod SIRUTA: 42682

## FISA NR. 33 – ZONA BLOCURI ANSAMBLUL BUZAULUI



### 1.SCHITA AMPLASAMENTULUI TERENULUI SPATIU VERDE:

2. **ADRESA:** Strada Comunarzi, strada Grigore Alexandrescu,  
strada Gheorghe Constantinescu, Șoseaua Națională Veche

### 3. DATE DESPRE TERENUL SPATIU VERDE

Proprietar/ Deținător spațiu verde	Tip proprietate	Mod de administrare	Categorie de folosință	Reglementare urbanistică	Suprafața măsurată [mp]		Total teren spațiu verde [mp]	Observații
					Teren exclusiv	Teren indiviziune		
Municipiul Brăila	Domeniul public	Primăria Municipiului Brăila H.C.L.M. nr. 55/2005 H.C.L.M. nr. 325/2011	Spațiu verde cu acces public nelimitat	P. U. G. Mun. Brăila aprobat prin H.C.L.M. nr. 2 / 31.01.2001 privind Aprobarea Planului Urbanistic General și a Regulamentului de Urbanism pentru Municipiul Brăila și prelungit prin H.C.L.M. nr. 16 / 31.01.2011, H.C.L.M. nr. 361 / 27.12.2012, H.C.L.M. nr. 430 / 21.12.2015, H.C.L.M. nr. 607 / 31.10.2018 U.T.R. NR. 4: - Zonă pentru locuințe cu funcțiuni complementare (LI)	37551,71	0	37551,71	Conform bunului public denumit generic Ansamblul Buzăului înscris în Inventarul domeniului public actualizat prin H.C.L.M. nr. 325 / 2011, cu modif. și completările ulterioare, la Capitolul A Străzi

4. DATE PRIVIND CONSTRUCTIILE EXISTENTE PE TERENUL SPATIULUI VERDE: -

5. ECHIPAREA EDILITARA A TERENULUI: [ ]A [ ]C [ ]t [ ]E [ ]G [ ]t

6. DATE PRIVIND VEGETATIA EXISTENTA PE TERENUL SPATIULUI VERDE:

- Descriere vegetatie: ierboasa, arbustiva, lemnoasa, floricola
- Calificarea:

degradat	bine ingrijit	X
insuficient ingrijit	foarte bine ingrijit	
suficient ingrijit	excellent ingrijit	

- Arbori existenti: 1062 arbori

ID	X	Y	Specie	Diametru [cm]	Inaltime [m]	Vitalitate	Intretinere	Varsta	Risc
33.1	421046.66	730821.66	Artar - Acer sp	40	12	B	I	B	-
33.2	421081.67	730851.58	Salcam - Robinia sp	30	15	B	I	M	-
33.3	421083.24	730848.70	Catalpa - Catalpa sp	25	6	B	I	M	-
33.4	421074.03	730834.40	Dud - Morus sp	25	8	B	I	M	-
33.5	421097.62	730827.58	Gladita - Gleditsia sp	20	10	B	I	M	-
33.6	421100.25	730829.14	Artar - Acer sp	20	8	B	I	M	-
33.7	421106.00	730832.51	Artar - Acer sp	25	9	B	I	M	-
33.8	421110.19	730834.65	Frasin - Fraxinus sp	30	8	B	I	M	-
33.9	421108.47	730842.95	Artar - Acer sp	30	8	B	I	M	-
33.10	421096.47	730878.70	Ulm - Ulmus sp	50	10	B	I	B	-
33.11	421106.49	730860.78	Salcie - Salix sp	40	7	B	I	B	-
33.12	421109.95	730855.11	Frasin - Fraxinus sp	25	6	B	I	M	-
33.13	421112.25	730850.84	Artar - Acer sp	10	5	B	I	M	-
33.14	421114.47	730846.98	Artar - Acer sp	10	5	B	I	M	-
33.15	421105.47	730827.47	Artar - Acer sp	10	6	B	I	M	-
33.16	421079.74	730818.01	Dud - Morus sp	30	8	B	I	B	-
33.17	421077.62	730811.86	Tei - Tilia sp	15	9	B	I	M	-
33.18	421070.01	730807.50	Artar - Acer sp	25	11	B	I	M	-
33.19	421061.02	730806.70	Nuc - Juglans sp	30	12	B	I	B	-
33.20	421056.19	730799.49	Artar - Acer sp	25	6	B	I	M	-
33.21	421042.96	730802.27	Prun - Prunus sp	25	7	B	I	B	-
33.22	421114.26	730815.57	Tei - Tilia sp	60	16	M	I	B	-
33.23	421115.85	730816.43	Otetar	15	4	M	I	B	-

33.24	421121.34	730819.73	Otetar	15	3	M	I	B	-
33.25	421128.15	730815.37	Otetar	15	3	M	I	M	-
33.26	421140.39	730801.87	Artar - Acer sp	35	7	D	NI	B	uscare
33.27	421147.01	730790.36	Artar - Acer sp	50	8	D	NI	B	uscare
33.28	421147.01	730767.35	Salcam - Robinia sp	20	9	M	I	B	-
33.29	421142.31	730759.94	Frasin - Fraxinus sp	20	8	D	NI	B	uscare
33.30	421131.99	730754.12	Artar - Acer sp	60	15	M	I	B	-
33.31	421126.04	730775.81	Artar - Acer sp	60	14	M	I	B	-
33.32	421111.02	730793.61	Prun - Prunus sp	40	10	M	I	B	-
33.33	421083.24	730787.39	Prun - Prunus sp	30	7	M	NI	B	-
33.34	421086.42	730806.31	Salcie - Salix sp	25	7	M	I	M	-
33.35	421096.60	730812.19	Dud - Morus sp	25	10	D	NI	B	uscare
33.36	421066.90	730795.26	Tei - Tilia sp	25	7	B	I	M	-
33.37	421061.48	730787.85	Dud - Morus sp	60	10	D	NI	B	uscare
33.38	421052.42	730782.43	Otetar	40	12	D	NI	B	uscare
33.39	421033.70	730772.11	Nuc - Juglans sp	60	15	D	NI	B	uscare
33.40	421025.89	730767.21	Prun - Prunus sp	20	9	M	NI	B	-
33.41	421016.50	730762.05	Prun - Prunus sp	25	8	D	NI	B	uscare
33.42	421009.16	730754.45	Salcam - Robinia sp	25	12	D	NI	B	uscare
33.43	421045.54	730756.30	Dud - Morus sp	25	13	B	I	B	-
33.44	421051.36	730759.28	Tei - Tilia sp	30	10	D	NI	B	uscare
33.45	421057.18	730762.32	Tei - Tilia sp	50	13	D	NI	B	uscare
33.46	421056.58	730763.84	Artar - Acer sp	35	12	M	NI	B	-
33.47	421064.65	730766.42	Dud - Morus sp	30	12	D	NI	B	uscare
33.48	421070.34	730769.93	Dud - Morus sp	25	12	M	I	B	-
33.49	421111.49	730768.93	Dud - Morus sp	50	13	D	NI	B	uscare
33.50	421116.05	730767.15	Otetar	15	4	M	NI	M	-
33.51	421122.66	730753.79	Nuc - Juglans sp	20	9	B	I	M	-
33.52	421116.38	730750.02	Nuc - Juglans sp	25	12	B	I	M	-
33.53	421112.88	730747.90	Nuc - Juglans sp	25	12	B	I	M	-
33.54	421114.33	730743.93	Catalpa - Catalpa sp	50	13	D	NI	B	uscare
33.55	421109.10	730741.02	Artar - Acer sp	25	15	D	NI	M	uscare
33.56	421103.68	730737.91	Artar - Acer sp	40	15	D	NI	M	uscare

33.90	421002.28	730754.12	Tei - Tilia sp	20	13	M	NI	M	-
33.91	420995.07	730750.02	Cires - Prunus sp	20	9	D	NI	M	uscare
33.92	420979.99	730745.98	Dud - Morus sp	20	15	M	I	M	-
33.93	420976.22	730743.93	Salcie - Salix sp	25	13	D	NI	M	uscare
33.94	420968.68	730736.85	Tei - Tilia sp	40	15	M	I	M	-
33.95	420972.18	730737.38	Tei - Tilia sp	40	13	M	I	M	-
33.96	420958.03	730733.81	Castan - Aesculus sp	20	7	B	I	M	-
33.97	420953.00	730725.94	Dud - Morus sp	35	13	D	NI	M	uscare
33.98	420951.02	730725.08	Otetar	20	3	D	NI	M	uscare
33.99	420939.31	730723.03	Artar - Acer sp	25	13	D	NI	M	uscare
33.100	420932.43	730718.99	Artar - Acer sp	40	15	D	NI	M	uscare
33.101	420937.23	730716.89	Tuia - Thuja sp	20	10	D	NI	M	uscare
33.102	420934.90	730715.62	Tuia - Thuja sp	20	10	D	NI	M	uscare
33.103	420931.67	730714.19	Tuia - Thuja sp	20	10	D	NI	M	uscare
33.104	420927.97	730711.92	Tuia - Thuja sp	20	10	D	NI	M	uscare
33.105	420940.25	730718.64	Molid - Picea sp	15	10	B	I	M	-
33.106	420897.41	730680.09	Tei - Tilia sp	40	16	B	I	M	-
33.107	420908.44	730683.26	Artar - Acer sp	35	14	B	NI	M	-
33.108	420911.86	730677.39	Artar - Acer sp	25	12	B	NI	M	-
33.109	420920.11	730655.00	Salcam - Robinia sp	30	15	B	I	M	-
33.110	420923.84	730656.35	Catalpa - Catalpa sp	40	12	D	NI	M	uscare
33.111	420923.61	730646.11	Salcam - Robinia sp	15	11	B	I	T	-
33.112	420923.45	730643.18	Salcam - Robinia sp	15	11	B	I	T	-
33.113	420920.59	730633.89	Artar - Acer sp	30	13	M	NI	M	-
33.114	420911.30	730628.33	Artar - Acer sp	25	9	M	NI	M	-
33.115	420906.94	730630.48	Dud - Morus sp	30	12	B	I	M	-
33.116	420906.94	730626.11	Catalpa - Catalpa sp	25	9	D	NI	M	uscare
33.117	420895.35	730624.60	Artar - Acer sp	50	11	D	NI	B	uscare
33.118	420888.44	730615.71	Dud - Morus sp	20	9	B	I	M	-
33.119	420896.22	730652.15	Corcodus - Prunus sp	35	8	M	NI	M	-
33.120	420889.55	730664.29	Corcodus - Prunus sp	20	10	B	I	M	-
33.121	420889.24	730661.43	Artar - Acer sp	25	12	M	NI	M	-
33.122	420874.47	730680.80	Corcodus - Prunus sp	35	8	M	NI	M	-

33.57	421095.74	730733.21	Artar - Acer sp	40	14	D	NI	M	uscare
33.58	421091.71	730731.30	Artar - Acer sp	30	12	D	NI	M	uscare
33.59	421085.69	730727.66	Tei - Tilia sp	35	13	D	NI	M	uscare
33.60	421076.36	730726.93	Mesteacan - Betula sp	70	16	M	NI	B	-
33.61	421064.39	730729.77	Nuc - Juglans sp	25	7	M	I	M	-
33.62	421089.79	730754.65	Nuc - Juglans sp	30	13	D	NI	M	uscare
33.63	421020.27	730717.41	Nuc - Juglans sp	40	15	M	I	M	-
33.64	421046.00	730730.37	Prun - Prunus sp	30	7	M	I	M	-
33.65	421052.95	730709.14	Artar - Acer sp	70	14	D	NI	B	uscare
33.66	421037.34	730700.34	Catalpa - Catalpa sp	50	15	D	NI	B	uscare
33.67	421031.52	730696.97	Catalpa - Catalpa sp	35	10	D	NI	M	uscare
33.68	421024.37	730692.87	Tei - Tilia sp	50	16	D	NI	B	uscare
33.69	421016.24	730688.43	Catalpa - Catalpa sp	20	11	M	NI	M	-
33.70	421004.66	730681.69	Catalpa - Catalpa sp	30	12	D	NI	M	uscare
33.71	420992.29	730687.18	Salcie - Salix sp	40	14	M	NI	M	-
33.72	420976.42	730665.75	Catalpa - Catalpa sp	50	12	M	NI	B	-
33.73	420969.93	730661.84	Catalpa - Catalpa sp	25	14	D	NI	M	uscare
33.74	420968.48	730665.55	Tei - Tilia sp	30	13	M	I	M	-
33.75	420950.02	730655.89	Prun - Prunus sp	35	10	D	NI	M	uscare
33.76	420939.18	730657.94	Nuc - Juglans sp	45	12	M	NI	M	-
33.77	420933.88	730665.41	Nuc - Juglans sp	20	10	B	I	M	-
33.78	420927.47	730668.33	Catalpa - Catalpa sp	50	12	D	NI	B	uscare
33.79	420924.09	730673.88	Artar - Acer sp	20	10	B	I	M	-
33.80	420921.38	730678.38	Artar - Acer sp	20	10	B	I	M	-
33.81	420919.07	730682.55	Artar - Acer sp	35	15	D	NI	M	uscare
33.82	420915.69	730688.50	Catalpa - Catalpa sp	25	13	D	NI	M	uscare
33.83	420964.31	730709.14	Corcodus - Prunus sp	35	11	M	I	M	-
33.84	420977.14	730716.94	Nuc - Juglans sp	30	12	D	NI	M	uscare
33.85	420979.59	730718.53	Tei - Tilia sp	30	15	B	I	M	-
33.86	420982.04	730719.79	Nuc - Juglans sp	25	9	D	NI	M	uscare
33.87	420990.57	730724.02	Tei - Tilia sp	35	15	M	I	M	-
33.88	421006.71	730733.28	Tei - Tilia sp	40	16	M	NI	M	-
33.89	421009.09	730745.32	Cires - Prunus sp	50	15	M	NI	B	-



33.123	420875.74	730682.39	Corcodus - Prunus sp	25	8	M	NI	M	-
33.124	420887.09	730686.83	Corcodus - Prunus sp	35	10	D	NI	M	uscare
33.125	420865.90	730675.64	Dud - Morus sp	15	5	B	I	T	-
33.126	420862.96	730680.32	Catalpa - Catalpa sp	15	4	B	I	T	-
33.127	420852.88	730670.16	Frasin - Fraxinus sp	30	13	M	I	M	-
33.128	420842.32	730662.46	Visin - Prunus sp	25	12	M	I	M	-
33.129	420839.71	730660.96	Visin - Prunus sp	30	12	M	I	M	-
33.130	420830.26	730661.75	Salcam - Robinia sp	25	13	M	I	M	-
33.131	420828.43	730660.48	Salcam - Robinia sp	25	13	M	I	M	-
33.132	420821.61	730656.75	Salcam - Robinia sp	25	13	M	I	M	-
33.133	420816.77	730648.65	Salcam - Robinia sp	30	15	D	NI	M	uscare
33.134	420809.15	730649.53	Dud - Morus sp	25	13	M	NI	M	-
33.135	420793.43	730640.72	Salcam - Robinia sp	20	13	M	NI	M	-
33.136	420784.86	730630.64	Artar - Acer sp	30	14	D	NI	M	uscare
33.137	420781.13	730628.81	Salcam - Robinia sp	25	16	D	NI	M	uscare
33.138	420773.82	730624.60	Nuc - Juglans sp	50	15	M	NI	B	-
33.139	420762.00	730617.70	Tej - Tilia sp	25	12	M	NI	M	-
33.140	420826.69	730631.43	Nuc - Juglans sp	35	12	M	NI	M	-
33.141	420833.04	730634.92	Salcam - Robinia sp	25	15	M	NI	M	-
33.142	420833.36	730636.43	Salcam - Robinia sp	25	15	M	NI	M	-
33.143	420857.33	730649.69	Nuc - Juglans sp	50	13	M	NI	B	-
33.144	420874.55	730655.08	Salcam - Robinia sp	35	14	M	NI	M	-
33.145	420849.47	730620.71	Nuc - Juglans sp	30	9	D	I	M	uscare
33.146	420869.07	730604.68	Carpen - Carpinus sp	20	7	B	NI	M	-
33.147	420836.61	730586.34	Artar - Acer sp	50	14	M	NI	B	-
33.148	420829.94	730582.69	Salcam - Robinia sp	20	9	M	I	M	-
33.149	420827.24	730581.26	Salcam - Robinia sp	20	9	M	I	M	-
33.150	420814.23	730604.12	Salcam - Robinia sp	30	12	M	NI	M	-
33.151	420824.62	730607.06	Salcie - Salix sp	25	15	M	NI	M	-
33.152	420795.26	730590.23	Salcam - Robinia sp	100	16	M	NI	B	-
33.153	420813.43	730589.28	Dud - Morus sp	30	14	D	NI	M	uscare
33.154	420815.58	730586.11	Catalpa - Catalpa sp	15	6	M	I	T	-
33.155	420809.15	730570.87	Plop - Populus sp	30	16	M	NI	M	-

33.156	420805.42	730568.56	Catalpa - Catalpa sp	35	14	D	NI	M	uscare
33.157	420798.35	730564.52	Catalpa - Catalpa sp	45	15	D	NI	M	uscare
33.158	420791.29	730560.55	Artar - Acer sp	30	12	M	NI	M	-
33.159	420767.16	730547.05	Catalpa - Catalpa sp	50	9	D	NI	B	uscare
33.160	420780.73	730581.98	Salcam - Robinia sp	25	9	M	NI	M	-
33.161	420769.38	730575.55	Nuc - Juglans sp	25	8	M	I	M	-
33.162	420745.01	730581.98	Corcodus - Prunus sp	25	10	M	I	M	-
33.163	420750.81	730584.92	Nuc - Juglans sp	25	7	M	I	M	-
33.164	420742.95	730604.28	Tei - Tilia sp	20	8	M	I	M	-
33.165	420725.48	730602.30	Salcam - Robinia sp	20	12	B	NI	M	-
33.166	420720.48	730599.60	Salcam - Robinia sp	20	12	B	NI	M	-
33.167	420701.12	730588.73	Salcam - Robinia sp	25	10	M	I	M	-
33.168	420688.65	730570.23	Otetar	15	3	M	I	T	-
33.169	420678.26	730575.63	Artar - Acer sp	30	14	D	NI	M	uscare
33.170	420673.89	730572.93	Artar - Acer sp	30	14	D	NI	M	uscare
33.171	420664.76	730567.85	Artar - Acer sp	30	10	M	I	M	-
33.172	420709.05	730551.74	Nuc - Juglans sp	25	9	M	NI	M	-
33.173	420730.33	730553.56	Nuc - Juglans sp	40	11	M	NI	M	-
33.174	420728.82	730566.34	Corcodus - Prunus sp	20	8	D	NI	M	uscare
33.175	420732.47	730574.12	Molid - Picea sp	20	8	B	NI	M	-
33.176	420747.31	730535.94	Salcie - Salix sp	50	12	M	NI	B	-
33.177	420737.87	730530.31	Artar - Acer sp	40	15	M	NI	M	-
33.178	420732.47	730527.29	Catalpa - Catalpa sp	35	11	D	NI	M	uscare
33.179	420723.50	730522.29	Artar - Acer sp	25	10	D	NI	M	uscare
33.180	420709.93	730514.67	Artar - Acer sp	25	11	M	NI	M	-
33.181	420705.16	730520.94	Nuc - Juglans sp	20	8	M	I	M	-
33.182	420699.85	730509.19	Carpen - Carpinus sp	25	10	D	NI	M	uscare
33.183	420694.29	730505.78	Salcie - Salix sp	70	12	D	NI	B	uscare
33.184	420681.19	730498.48	Artar - Acer sp	50	14	D	NI	B	uscare
33.185	420671.27	730492.84	Catalpa - Catalpa sp	30	7	D	NI	M	uscare
33.186	420663.41	730488.55	Catalpa - Catalpa sp	35	9	D	NI	M	uscare
33.187	420650.87	730481.25	Artar - Acer sp	25	6	D	NI	M	uscare
33.188	420652.14	730508.40	Gutui - Cydonia sp	20	5	B	I	M	uscare

33.189	420664.60	730515.86	Nuc - Juglans sp	50	13	M	NI	B	-
33.190	420655.79	730536.26	Cires - Prunus sp	25	6	M	I	M	-
33.191	420648.17	730530.62	Cires - Prunus sp	25	6	M	I	M	-
33.192	420639.68	730526.34	Corcodus - Prunus sp	25	7	M	I	M	-
33.193	420632.85	730523.40	Dud - Morus sp	30	12	D	NI	M	uscare
33.194	420630.63	730520.94	Nuc - Juglans sp	30	12	M	I	M	-
33.195	420615.87	730508.87	Dud - Morus sp	30	9	M	I	M	-
33.196	420595.07	730502.76	Salcam - Robinia sp	25	12	D	NI	M	uscare
33.197	420593.88	730499.90	Salcam - Robinia sp	25	12	D	NI	M	uscare
33.198	420566.81	730484.74	Corcodus - Prunus sp	30	7	D	NI	M	uscare
33.199	420548.48	730475.06	Nuc - Juglans sp	25	6	D	I	M	uscare
33.200	420542.05	730458.47	Nuc - Juglans sp	30	14	M	NI	M	-
33.201	420953.42	730907.74	Catalpa - Catalpa sp	30	7	M	NI	M	-
33.202	420954.57	730905.17	Catalpa - Catalpa sp	20	6	M	NI	M	-
33.203	420955.78	730911.48	Catalpa - Catalpa sp	30	7	M	NI	M	-
33.204	420963.64	730915.32	Catalpa - Catalpa sp	40	12	M	NI	M	-
33.205	420970.86	730919.88	Salcie - Salix sp	30	12	M	NI	M	-
33.206	420974.86	730918.98	Catalpa - Catalpa sp	20	7	M	NI	M	-
33.207	420981.02	730908.29	Catalpa - Catalpa sp	40	12	M	NI	M	-
33.208	420985.38	730913.32	Catalpa - Catalpa sp	20	4	M	NI	M	-
33.209	420976.67	730901.31	Visin - Prunus sp	20	5	M	NI	M	-
33.210	420981.55	730891.95	Artar - Acer sp	30	18	M	NI	M	-
33.211	420977.73	730898.58	Corcodus - Prunus sp	20	8	M	NI	M	-
33.212	420987.01	730890.81	Cais - Prunus sp	40	12	M	NI	M	-
33.213	420989.64	730892.62	Cais - Prunus sp	30	8	M	NI	M	-
33.214	420992.11	730896.07	Salcie - Salix sp	60	6	M	NI	M	-
33.215	421010.35	730906.25	Frasin - Fraxinus sp	90	17	M	NI	M	-
33.216	421025.59	730913.20	Salcie - Salix sp	40	12	M	NI	M	-
33.217	421026.96	730915.73	Salcam - Robinia sp	10	5	M	NI	T	-
33.218	421034.44	730920.45	Salcie - Salix sp	70	18	M	NI	M	-
33.219	421054.18	730930.83	Frasin - Fraxinus sp	30	14	M	NI	M	-
33.220	421036.10	730964.80	Salcam - Robinia sp	20	6	M	NI	T	-
33.221	421038.93	730966.19	Ulm - Ulmus sp	60	8	M	NI	M	-

33.222	421020.87	730930.23	Corcodus - Prunus sp	20	6	M	NI	T	-
33.223	421018.38	730934.34	Corcodus - Prunus sp	10	5	M	NI	T	-
33.224	421011.86	730944.71	Tei - Tilia sp	20	6	M	NI	M	-
33.225	420985.19	730928.66	Salcam - Robinia sp	30	5	M	NI	M	-
33.226	420962.65	730921.07	Salcam - Robinia sp	25	7	M	NI	M	-
33.227	420968.35	730924.37	Salcam - Robinia sp	25	7	M	NI	M	-
33.228	420970.85	730925.97	Tei - Tilia sp	20	6	M	NI	M	-
33.229	420975.23	730928.32	Frasin - Fraxinus sp	20	7	M	NI	M	-
33.230	420979.66	730931.13	Salcam - Robinia sp	10	4	M	NI	T	-
33.231	420991.18	730937.91	Frasin - Fraxinus sp	20	7	M	NI	M	-
33.232	420996.79	730941.26	Salcam - Robinia sp	20	13	M	NI	M	-
33.233	420999.05	730942.36	Salcam - Robinia sp	50	15	M	NI	M	-
33.234	421001.77	730944.06	Salcam - Robinia sp	20	8	M	NI	M	-
33.235	421003.84	730945.24	Catalpa - Catalpa sp	20	6	M	NI	M	-
33.236	421005.85	730946.59	Frasin - Fraxinus sp	30	8	M	NI	M	-
33.237	421010.58	730949.49	Salcam - Robinia sp	20	6	M	NI	M	-
33.238	421034.17	730959.20	Nuc - Juglans sp	20	6	M	NI	M	-
33.239	421074.66	730972.90	Plop - Populus sp	120	21	M	NI	M	-
33.240	421075.53	730987.99	Corcodus - Prunus sp	10	3	M	NI	T	-
33.241	421078.81	730989.97	Corcodus - Prunus sp	20	4	M	NI	T	-
33.242	421089.40	730995.99	Artar - Acer sp	90	14	M	NI	M	-
33.243	421096.86	731000.70	Dud - Morus sp	60	15	M	NI	M	-
33.244	421101.84	731003.41	Salcam - Robinia sp	30	4	M	NI	M	-
33.245	420562.91	730505.78	Dud - Morus sp	25	7	B	I	B	-
33.246	420602.28	730527.69	Molid - Picea sp	20	5	B	I	M	-
33.247	420635.51	730551.60	Salcam - Robinia sp	25	6	B	I	M	-
33.248	420641.12	730550.12	Tuia - Thuja sp	20	7	M	NI	B	-
33.249	420644.93	730551.82	Tuia - Thuja sp	20	7	M	NI	B	-
33.250	420648.42	730553.72	Tuia - Thuja sp	20	7	M	NI	B	-
33.251	420653.08	730550.12	Corcodus - Prunus sp	20	5	B	I	M	-
33.252	420656.15	730544.09	Corcodus - Prunus sp	20	5	B	I	M	-
33.253	420657.84	730541.55	Corcodus - Prunus sp	20	5	B	I	M	-
33.254	420654.56	730547.37	Artar - Acer sp	20	7	B	I	M	-

33.255	420517.40	730476.89	Artar - Acer sp	25	9	D	NI	B	uscare
33.256	420511.89	730473.71	Artar - Acer sp	35	10	M	NI	B	-
33.257	420511.37	730466.83	Artar - Acer sp	30	9	M	NI	B	-
33.258	420509.99	730459.21	Catalpa - Catalpa sp	35	12	D	NI	B	uscare
33.259	420515.39	730460.27	Salcam - Robinia sp	25	12	M	I	B	-
33.260	420535.18	730424.29	Ulm - Ulmus sp	40	10	D	NI	B	uscare
33.261	420545.74	730421.80	Artar - Acer sp	25	6	M	I	M	-
33.262	420554.47	730426.69	Artar - Acer sp	30	11	B	NI	B	-
33.263	420560.29	730430.33	Artar - Acer sp	35	12	B	NI	B	-
33.264	420582.05	730464.13	Salcam - Robinia sp	40	15	B	NI	B	-
33.265	420587.41	730471.08	Tei - Tilia sp	25	13	M	NI	B	-
33.266	420589.52	730471.08	Tei - Tilia sp	25	13	M	NI	B	-
33.267	420591.24	730474.05	Dud - Morus sp	40	12	M	NI	B	-
33.268	420601.56	730478.55	Frasin - Fraxinus sp	25	8	D	NI	B	uscare
33.269	420639.79	730475.31	Catalpa - Catalpa sp	35	12	D	NI	B	uscare
33.270	420635.69	730472.47	Carpen - Carpinus sp	20	9	B	I	M	-
33.271	420632.19	730470.35	Carpen - Carpinus sp	20	9	B	I	M	-
33.272	420627.03	730467.70	Artar - Acer sp	20	6	B	I	T	-
33.273	420621.21	730464.60	Catalpa - Catalpa sp	25	9	M	I	B	-
33.274	420616.05	730461.55	Artar - Acer sp	35	10	M	NI	B	-
33.275	420602.22	730453.62	Salcam - Robinia sp	25	7	M	NI	B	-
33.276	420596.93	730450.97	Salcam - Robinia sp	30	9	M	NI	M	-
33.277	420516.54	730405.29	Carpen - Carpinus sp	20	5	B	I	T	-
33.278	420510.90	730402.19	Nuc - Juglans sp	20	4	B	I	T	-
33.279	420506.78	730399.89	Nuc - Juglans sp	20	4	B	I	T	-
33.280	420498.36	730394.89	Nuc - Juglans sp	20	4	B	I	T	-
33.281	420489.23	730394.89	Salcam - Robinia sp	35	9	D	NI	B	uscare
33.282	420492.65	730391.95	Carpen - Carpinus sp	20	6	B	I	T	-
33.283	420489.15	730390.13	Carpen - Carpinus sp	20	6	B	I	T	-
33.284	420482.72	730386.24	Carpen - Carpinus sp	20	6	B	I	T	-
33.285	420472.56	730413.62	Paulownia	20	5	B	NI	T	-
33.286	420482.33	730418.39	Paulownia	20	3	B	NI	T	-
33.287	420454.71	730442.83	Tei - Tilia sp	30	10	M	I	B	-

33.288	420464.23	730447.91	Tei - Tilia sp	40	10	M	I	B	-
33.289	420466.85	730455.06	Ulm - Ulmus sp	35	10	D	NI	B	uscare
33.290	420482.49	730458.71	Corcodus - Prunus sp	30	7	M	NI	B	-
33.291	420501.30	730454.74	Artar - Acer sp	25	9	D	NI	B	uscare
33.292	420504.87	730446.41	Artar - Acer sp	30	7	M	I	B	-
33.293	420421.92	730425.05	Artar - Acer sp	30	12	M	NI	B	-
33.294	420405.41	730415.37	Paulownia	35	12	B	NI	M	-
33.295	420379.46	730400.37	Corcodus - Prunus sp	35	6	M	NI	B	-
33.296	420412.64	730395.61	Artar - Acer sp	35	15	M	I	B	-
33.297	420413.91	730397.99	Artar - Acer sp	25	15	M	I	B	-
33.298	420440.18	730412.19	Nuc - Juglans sp	25	7	B	I	B	-
33.299	420461.85	730401.88	Artar - Acer sp	20	7	B	I	M	-
33.300	420459.94	730400.84	Cires - Prunus sp	30	7	M	NI	B	-
33.301	420457.56	730399.57	Dud - Morus sp	25	6	D	NI	B	uscare
33.302	420447.16	730393.54	Nuc - Juglans sp	40	8	M	NI	B	-
33.303	420440.50	730367.27	Tuia - Thuja sp	25	8	M	NI	B	-
33.304	420445.74	730369.65	Tuia - Thuja sp	25	8	M	NI	B	-
33.305	420442.40	730363.70	Salcam - Robinia sp	25	7	B	I	M	-
33.306	420463.28	730375.29	Gutui - Cydonia sp	15	4	B	I	T	-
33.307	420467.72	730377.90	Gutui - Cydonia sp	15	4	B	I	T	-
33.308	420425.81	730361.95	Paulownia	25	4	B	I	T	-
33.309	420415.41	730348.14	Catalpa - Catalpa sp	30	7	B	I	M	-
33.310	420407.40	730343.77	Catalpa - Catalpa sp	30	7	B	I	M	-
33.311	420402.16	730340.84	Catalpa - Catalpa sp	30	7	B	I	M	-
33.312	420397.16	730337.82	Catalpa - Catalpa sp	30	7	B	I	M	-
33.313	420393.35	730336.07	Catalpa - Catalpa sp	30	7	B	I	M	-
33.314	420385.49	730331.47	Catalpa - Catalpa sp	30	7	B	I	M	-
33.315	420380.97	730328.77	Catalpa - Catalpa sp	30	7	B	I	M	-
33.316	420375.81	730330.99	Tei - Tilia sp	30	8	B	NI	B	-
33.317	420375.25	730325.36	Dud - Morus sp	35	8	M	NI	B	-
33.318	420371.04	730323.37	Catalpa - Catalpa sp	25	8	M	NI	B	-
33.319	420362.31	730343.85	Salcam - Robinia sp	30	12	M	NI	B	-
33.320	420366.76	730347.11	Tei - Tilia sp	20	4	B	I	M	-

33.321	420371.92	730350.12	Dud - Morus sp	25	7	M	NI	B	-
33.322	420374.69	730351.47	Nuc - Juglans sp	15	4	B	I	T	-
33.323	420377.47	730353.30	Nuc - Juglans sp	15	4	B	I	T	-
33.324	420393.74	730362.11	Frasin - Fraxinus sp	40	12	D	NI	B	uscare
33.325	420357.47	730341.55	Salcam - Robinia sp	70	12	M	NI	B	-
33.326	420354.93	730340.52	Salcam - Robinia sp	30	12	M	NI	B	-
33.327	420351.91	730338.53	Salcam - Robinia sp	40	12	M	NI	B	-
33.328	420347.79	730336.87	Artar - Acer sp	40	12	M	NI	B	-
33.329	420332.71	730327.74	Salcam - Robinia sp	40	13	M	NI	B	-
33.330	420323.42	730296.31	Artar - Acer sp	35	9	M	NI	B	-
33.331	420335.32	730302.97	Catalpa - Catalpa sp	25	6	M	NI	M	-
33.332	420337.86	730304.32	Catalpa - Catalpa sp	35	8	M	NI	B	-
33.333	420340.25	730305.91	Salcam - Robinia sp	50	14	D	NI	B	uscare
33.334	420344.93	730308.53	Catalpa - Catalpa sp	25	9	M	NI	B	-
33.335	420347.47	730309.72	Catalpa - Catalpa sp	35	9	M	NI	B	-
33.336	420348.98	730310.67	Catalpa - Catalpa sp	35	9	M	NI	B	-
33.337	420358.42	730315.91	Artar - Acer sp	20	6	B	I	M	-
33.338	420360.57	730317.10	Artar - Acer sp	20	6	B	I	M	-
33.339	420367.55	730321.07	Ulm - Ulmus sp	25	7	M	NI	B	-
33.340	420305.56	730286.15	Catalpa - Catalpa sp	50	10	D	NI	B	uscare
33.341	420297.22	730281.54	Salcie - Salix sp	50	14	M	NI	B	-
33.342	420289.76	730277.65	Catalpa - Catalpa sp	20	4	B	I	M	-
33.343	420284.52	730278.05	Salcam - Robinia sp	20	5	B	I	T	-
33.344	420280.48	730280.83	Salcie - Salix sp	20	5	B	I	T	-
33.345	420285.95	730284.24	Dud - Morus sp	25	5	B	I	M	-
33.346	420270.08	730299.16	Salcam - Robinia sp	25	7	B	I	M	-
33.347	420266.67	730304.48	Salcam - Robinia sp	25	6	B	I	M	-
33.348	420264.28	730309.32	Dud - Morus sp	20	6	B	I	M	-
33.349	420261.51	730314.01	Salcam - Robinia sp	25	7	B	I	M	-
33.350	420264.05	730318.21	Dud - Morus sp	35	8	M	NI	B	-
33.351	420263.65	730328.93	Nuc - Juglans sp	40	9	M	NI	B	-
33.352	420258.41	730330.12	Tei - Tilia sp	25	7	B	I	M	-
33.353	420267.06	730335.52	Tei - Tilia sp	25	7	B	I	M	-

33.354	420270.16	730343.14	Stejar - Quercus sp	25	9	B	I	M	-
33.355	420276.43	730346.71	Carpén - Carpinus sp	35	8	B	I	B	-
33.356	420284.60	730351.39	Artar - Acer sp	25	6	B	I	M	-
33.357	420290.87	730354.89	Artar - Acer sp	30	6	B	I	M	-
33.358	420337.15	730353.22	Frasin - Fraxinus sp	40	7	D	NI	B	uscare
33.359	420355.80	730357.98	Salcie - Salix sp	20	6	B	I	M	-
33.360	420361.04	730360.68	Ulm - Ulmus sp	30	7	B	I	B	-
33.361	420365.80	730352.19	Castan - Aesculus sp	25	5	B	I	M	-
33.362	420368.66	730371.08	Tei - Tilia sp	30	7	B	NI	B	-
33.363	420374.77	730375.60	Tei - Tilia sp	30	7	B	NI	B	-
33.364	420311.27	730360.05	Salcam - Robinia sp	25	4	B	I	M	-
33.365	420315.32	730369.41	Artar - Acer sp	40	5	B	I	M	-
33.366	420325.16	730374.65	Tei - Tilia sp	25	4	B	I	T	-
33.367	420339.77	730383.14	Malin - Prunus sp	15	3	M	I	M	-
33.368	420472.10	730477.90	Corcodus - Prunus sp	20	5	B	I	M	-
33.369	420477.39	730477.18	Artar - Acer sp	30	12	B	I	B	-
33.370	420480.57	730480.68	Carpén - Carpinus sp	20	6	B	I	M	-
33.371	420481.30	730483.20	Carpén - Carpinus sp	20	6	B	I	M	-
33.372	420478.58	730490.08	Artar - Acer sp	30	7	B	I	B	-
33.373	420475.74	730495.37	Koelreuteria	25	5	B	I	M	-
33.374	420473.03	730500.33	Otetar	35	12	B	NI	B	-
33.375	420470.65	730504.36	Artar - Acer sp	35	10	B	NI	B	-
33.376	420470.84	730529.76	Catalpa - Catalpa sp	30	7	D	NI	B	uscare
33.377	420473.69	730524.27	Catalpa - Catalpa sp	30	7	D	NI	B	uscare
33.378	420478.45	730516.20	Artar - Acer sp	25	7	B	I	M	-
33.379	420487.98	730502.05	Catalpa - Catalpa sp	35	8	D	NI	B	uscare
33.380	420502.13	730490.27	Salcie - Salix sp	60	9	M	NI	B	-
33.381	420504.71	730492.46	Salcie - Salix sp	60	9	M	NI	B	-
33.382	420515.16	730517.33	Koelreuteria	20	4	B	I	M	-
33.383	420517.81	730536.91	Visin - Prunus sp	25	5	B	I	B	-
33.384	420530.84	730544.84	Visin - Prunus sp	35	9	B	I	B	-
33.385	420565.70	730548.15	Nuc - Juglans sp	35	10	B	NI	B	-
33.386	420581.88	730530.82	Tei - Tilia sp	25	10	B	I	B	-



33.387	420579.13	730529.39	Tei - Tilia sp	25	10	B	I	B	-
33.388	420573.41	730526.01	Tei - Tilia sp	25	10	B	I	B	-
33.389	420570.87	730524.74	Tei - Tilia sp	25	10	B	I	B	-
33.390	420567.70	730522.72	Tei - Tilia sp	25	10	B	I	B	-
33.391	420563.99	730520.71	Tei - Tilia sp	25	10	B	I	B	-
33.392	420560.08	730518.60	Tei - Tilia sp	25	10	B	I	B	-
33.393	420552.88	730514.58	Tei - Tilia sp	25	10	B	I	B	-
33.394	420542.77	730508.60	Tei - Tilia sp	25	10	B	I	B	-
33.395	420540.13	730506.80	Tei - Tilia sp	25	10	B	I	B	-
33.396	420534.31	730504.68	Tei - Tilia sp	25	10	B	I	B	-
33.397	420615.16	730570.03	Frasin - Fraxinus sp	30	7	B	NI	B	-
33.398	420618.07	730564.85	Frasin - Fraxinus sp	30	7	B	NI	B	-
33.399	420739.89	730622.58	Ienupar - Juniperus sp	20	4	B	I	B	-
33.400	420727.72	730616.02	Tuia - Thuja sp	20	4	B	I	B	-
33.401	420743.27	730623.64	Artar - Acer sp	40	7	M	NI	B	-
33.402	420761.27	730640.46	Tei - Tilia sp	25	6	B	I	M	-
33.403	420751.53	730657.29	Salcie - Salix sp	70	12	M	NI	B	-
33.404	420748.14	730663.32	Salcie - Salix sp	25	9	B	NI	M	-
33.405	420813.86	730692.01	Corcodus - Prunus sp	30	5	M	NI	B	-
33.406	420809.31	730696.13	Corcodus - Prunus sp	30	5	M	NI	B	-
33.407	420854.93	730709.36	Castan - Aesculus sp	30	7	B	NI	B	-
33.408	420849.85	730725.87	Corcodus - Prunus sp	25	5	B	I	B	-
33.409	420854.08	730728.09	Corcodus - Prunus sp	25	5	B	I	B	-
33.410	420863.71	730697.30	Catalpa - Catalpa sp	25	5	M	NI	B	-
33.411	420861.49	730693.80	Salcam - Robinia sp	25	9	M	NI	B	-
33.412	420858.84	730692.64	Salcam - Robinia sp	40	11	M	NI	B	-
33.413	420850.06	730683.01	Frasin - Fraxinus sp	40	10	M	NI	B	-
33.414	420847.73	730681.95	Artar - Acer sp	25	7	B	NI	M	-
33.415	420842.33	730678.78	Artar - Acer sp	25	7	B	NI	M	-
33.416	420878.21	730705.29	Molid - Picea sp	20	5	B	I	M	-
33.417	420973.94	730784.52	Artar - Acer sp	35	12	B	NI	B	-
33.418	420976.27	730780.28	Artar - Acer sp	25	12	B	NI	B	-
33.419	420978.49	730776.58	Artar - Acer sp	35	12	B	NI	B	-

33.420	420980.50	730772.45	Artar - Acer sp	30	12	B	NI	B	-
33.421	420982.09	730765.78	Salcie - Salix sp	40	10	D	NI	B	uscare
33.422	420983.25	730779.86	Salcie - Salix sp	30	10	B	I	B	-
33.423	420996.89	730803.90	Nuc - Juglans sp	35	12	M	NI	B	-
33.424	421012.96	730811.77	Salcie - Salix sp	60	12	D	NI	B	-
33.425	420348.44	730506.33	Mesteacan - Betula sp	10	2	B	I	T	-
33.426	420345.87	730510.44	Mesteacan - Betula sp	10	2	B	I	T	-
33.427	420343.67	730513.99	Mesteacan - Betula sp	10	2	B	I	T	-
33.428	420341.76	730517.69	Mesteacan - Betula sp	10	2	B	I	T	-
33.429	420339.72	730520.49	Mesteacan - Betula sp	10	2	B	I	T	-
33.430	420337.53	730524.03	Mesteacan - Betula sp	10	2	B	I	T	-
33.431	420329.29	730526.91	Frasin - Fraxinus sp	35	9	D	NI	B	uscare
33.432	420330.52	730533.50	Mesteacan - Betula sp	10	2	B	I	T	-
33.433	420328.69	730536.50	Mesteacan - Betula sp	10	2	B	I	T	-
33.434	420326.77	730539.51	Mesteacan - Betula sp	10	2	B	I	T	-
33.435	420325.00	730542.98	Mesteacan - Betula sp	10	2	B	I	T	-
33.436	420325.06	730554.85	Salcam - Robinia sp	15	3	B	I	T	-
33.437	420327.37	730556.43	Salcam - Robinia sp	35	8	B	NI	B	-
33.438	420330.24	730558.05	Frasin - Fraxinus sp	25	7	B	NI	B	-
33.439	420335.68	730561.23	Catalpa - Catalpa sp	30	7	B	NI	B	-
33.440	420339.76	730563.66	Catalpa - Catalpa sp	30	8	B	NI	B	-
33.441	420342.97	730565.52	Catalpa - Catalpa sp	30	7	B	NI	B	-
33.442	420346.84	730567.67	Catalpa - Catalpa sp	25	7	M	NI	B	-
33.443	420350.72	730569.84	Catalpa - Catalpa sp	35	7	B	NI	B	-
33.444	420358.82	730570.84	Catalpa - Catalpa sp	25	6	M	NI	M	-
33.445	420354.55	730571.86	Ulm - Ulmus sp	20	7	B	I	M	-
33.446	420362.68	730576.49	Artar - Acer sp	30	7	B	NI	B	-
33.447	420364.19	730572.97	Ulm - Ulmus sp	25	8	B	NI	M	-
33.448	420493.70	730601.20	Tuia - Thuja sp	20	3	B	I	M	-
33.449	420488.23	730611.57	Tuia - Thuja sp	25	3	B	I	M	-
33.450	420497.31	730602.78	Salcam - Robinia sp	15	3	B	I	T	-
33.451	420494.07	730608.47	Salcam - Robinia sp	20	4	B	I	M	-
33.452	420497.20	730618.04	Salcam - Robinia sp	30	7	M	NI	B	-

33.453	420500.18	730619.80	Frasin - Fraxinus sp	15	5	B	I	M	-
33.454	420503.74	730622.13	Frasin - Fraxinus sp	25	7	B	I	B	-
33.455	420505.50	730623.36	Prun - Prunus sp	40	4	B	I	B	-
33.456	420510.36	730626.28	Prun - Prunus sp	25	4	B	I	B	-
33.457	420535.48	730640.47	Artar - Acer sp	40	9	M	NI	B	-
33.458	420491.59	730646.13	Plop - Populus sp	70	17	B	I	B	-
33.459	420466.32	730637.73	Catalpa - Catalpa sp	25	7	B	NI	B	-
33.460	420463.05	730635.68	Catalpa - Catalpa sp	25	7	B	NI	B	-
33.461	420465.90	730631.21	Piersic - Prunus sp	20	3	B	I	B	-
33.462	420457.26	730632.53	Salcam - Robinia sp	15	7	B	I	M	-
33.463	420455.19	730631.48	Catalpa - Catalpa sp	20	4	B	NI	M	-
33.464	420452.64	730629.97	Salcam - Robinia sp	10	5	B	I	M	-
33.465	420448.61	730627.54	Catalpa - Catalpa sp	25	7	B	NI	B	-
33.466	420445.08	730625.69	Salcam - Robinia sp	25	7	B	NI	B	-
33.467	420444.25	730618.91	Ulm - Ulmus sp	20	7	B	I	B	-
33.468	420441.09	730623.48	Catalpa - Catalpa sp	15	6	B	I	M	-
33.469	420438.53	730622.10	Catalpa - Catalpa sp	20	8	B	I	M	-
33.470	420432.25	730618.49	Catalpa - Catalpa sp	25	8	B	I	B	-
33.471	420429.22	730616.69	Catalpa - Catalpa sp	15	6	B	I	M	-
33.472	420425.16	730613.38	Catalpa - Catalpa sp	25	8	B	I	B	-
33.473	420420.94	730611.37	Catalpa - Catalpa sp	25	8	B	I	B	-
33.474	420410.18	730604.76	Catalpa - Catalpa sp	20	7	B	I	M	-
33.475	420407.59	730602.88	Catalpa - Catalpa sp	20	7	B	I	M	-
33.476	420409.39	730599.51	Prun - Prunus sp	25	5	M	I	B	-
33.477	420408.26	730597.31	Salcam - Robinia sp	35	10	D	NI	B	uscare
33.478	420408.73	730595.38	Salcam - Robinia sp	30	10	M	I	B	-
33.479	420406.08	730613.20	Catalpa - Catalpa sp	35	11	M	NI	B	-
33.480	420399.35	730613.11	Artar - Acer sp	35	12	B	NI	B	-
33.481	420395.41	730610.88	Artar - Acer sp	40	12	B	NI	B	-
33.482	420392.01	730605.06	Platan - Platanus sp	40	12	B	NI	B	-
33.483	420388.84	730606.71	Salcam - Robinia sp	30	11	M	NI	B	-
33.484	420381.59	730602.87	Artar - Acer sp	40	12	M	NI	B	-
33.485	420380.85	730598.76	Catalpa - Catalpa sp	25	9	M	NI	B	-

33.486	420378.69	730600.92	Artar - Acer sp	25	10	B	NI	B	-
33.487	420377.24	730600.11	Artar - Acer sp	25	10	B	NI	B	-
33.488	420375.37	730599.46	Artar - Acer sp	25	10	B	NI	B	-
33.489	420374.01	730598.46	Artar - Acer sp	20	10	B	NI	B	-
33.490	420350.41	730585.51	Ulm - Ulmus sp	50	18	M	NI	B	-
33.491	420334.78	730576.59	Salcam - Robinia sp	40	10	M	NI	B	-
33.492	420326.66	730593.14	Salcam - Robinia sp	40	10	M	NI	B	-
33.493	420328.04	730576.32	Salcam - Robinia sp	25	10	M	NI	B	-
33.494	420327.79	730573.67	Salcam - Robinia sp	30	10	M	NI	B	-
33.495	420321.26	730570.01	Plop - Populus sp	50	12	B	NI	B	-
33.496	420320.43	730571.33	Salcie - Salix sp	40	8	D	NI	B	uscare
33.497	420315.93	730565.71	Prun - Prunus sp	30	4	B	I	M	-
33.498	420311.21	730564.63	Prun - Prunus sp	30	3	B	I	M	-
33.499	420309.65	730565.37	Salcam - Robinia sp	20	6	B	I	B	-
33.500	420295.33	730580.01	Salcam - Robinia sp	20	6	B	I	B	-
33.501	420292.85	730583.61	Frasin - Fraxinus sp	20	7	B	I	B	-
33.502	420294.22	730589.80	Salcam - Robinia sp	25	8	B	I	B	-
33.503	420288.54	730598.20	Salcam - Robinia sp	25	8	B	I	B	-
33.504	420284.96	730605.34	Salcam - Robinia sp	25	5	B	I	B	-
33.505	420281.81	730600.84	Salcam - Robinia sp	25	5	B	I	B	-
33.506	420286.10	730613.31	Salcam - Robinia sp	25	5	B	I	B	-
33.507	420289.15	730615.10	Salcie - Salix sp	25	6	B	I	B	-
33.508	420293.51	730617.32	Salcam - Robinia sp	40	10	D	NI	B	uscare
33.509	420297.97	730619.93	Frasin - Fraxinus sp	30	12	B	NI	B	-
33.510	420307.30	730624.42	Prun - Prunus sp	25	5	B	NI	B	-
33.511	420315.85	730629.11	Prun - Prunus sp	25	4	B	NI	B	-
33.512	420318.24	730630.43	Prun - Prunus sp	20	4	B	NI	B	-
33.513	420322.85	730633.64	Dud - Morus sp	40	7	M	NI	B	-
33.514	420323.71	730635.25	Tuia - Thuja sp	15	4	B	NI	B	-
33.515	420326.71	730636.77	Ulm - Ulmus sp	25	5	D	NI	B	uscare
33.516	420330.53	730638.93	Tuia - Thuja sp	25	4	B	NI	B	-
33.517	420331.49	730639.42	Tuia - Thuja sp	20	4	B	NI	B	-
33.518	420351.13	730630.10	Ulm - Ulmus sp	30	9	D	NI	B	uscare

33.519	420327.06	730612.23	Paducel - Crataegus sp	25	6	M	NI	B	-
33.520	420324.99	730597.85	Ulm - Ulmus sp	10	3	B	I	T	-
33.521	420328.97	730600.25	Salcam - Robinia sp	25	5	B	I	M	-
33.522	420347.12	730607.04	Artar - Acer sp	35	12	B	NI	B	-
33.523	420351.31	730607.69	Salcie - Salix sp	50	10	D	NI	B	uscare
33.524	420354.52	730611.24	Salcam - Robinia sp	25	4	B	NI	M	-
33.525	420374.88	730622.80	Salcam - Robinia sp	30	10	M	NI	B	-
33.526	420376.97	730624.06	Salcam - Robinia sp	25	8	B	NI	B	-
33.527	420378.77	730624.93	Salcam - Robinia sp	40	9	D	NI	B	uscare
33.528	420380.50	730641.63	Cires - Prunus sp	60	13	B	NI	B	-
33.529	420388.76	730630.45	Corcodus - Prunus sp	25	6	M	NI	B	-
33.530	420393.22	730632.16	Salcam - Robinia sp	35	9	M	NI	B	-
33.531	420395.63	730631.28	Salcam - Robinia sp	25	8	M	NI	B	-
33.532	420404.47	730646.40	Corcodus - Prunus sp	25	4	M	NI	B	-
33.533	420402.01	730648.64	Artar - Acer sp	30	4	B	NI	M	-
33.534	420401.99	730650.18	Corcodus - Prunus sp	25	4	M	NI	B	-
33.535	420408.98	730654.74	Gutui - Cydonia sp	25	3	B	I	B	-
33.536	420411.30	730650.96	Ulm - Ulmus sp	25	6	B	I	M	-
33.537	420416.45	730648.01	Ulm - Ulmus sp	25	7	D	NI	B	uscare
33.538	420409.39	730660.95	Tuia - Thuja sp	20	6	B	NI	B	-
33.539	420407.17	730665.58	Tuia - Thuja sp	25	8	B	NI	B	-
33.540	420405.58	730668.68	Tuia - Thuja sp	20	6	B	NI	B	-
33.541	420395.89	730676.82	Artar - Acer sp	30	7	B	I	M	-
33.542	420373.44	730665.24	Tei - Tilia sp	20	6	B	I	M	-
33.543	420357.08	730661.05	Salcie - Salix sp	15	4	B	I	T	-
33.544	420355.21	730660.32	Salcie - Salix sp	25	5	B	I	M	-
33.545	420358.17	730656.89	Prun - Prunus sp	25	3	B	I	B	-
33.546	420408.65	730683.51	Dud - Morus sp	25	5	M	NI	B	-
33.547	420417.10	730682.87	Artar - Acer sp	50	10	M	NI	B	-
33.548	420418.53	730688.98	Prun - Prunus sp	20	4	B	NI	M	-
33.549	420421.23	730686.55	Artar - Acer sp	25	8	B	NI	B	-
33.550	420425.77	730683.35	Salcie - Salix sp	30	7	M	NI	B	-
33.551	420426.39	730679.91	Salcam - Robinia sp	20	9	B	I	B	-

33.552	420430.49	730681.13	Catalpa - Catalpa sp	25	4	B	I	M	-
33.553	420433.28	730676.16	Catalpa - Catalpa sp	35	7	B	I	B	-
33.554	420436.10	730671.15	Catalpa - Catalpa sp	35	8	B	I	B	-
33.555	420440.42	730663.78	Catalpa - Catalpa sp	30	7	B	I	B	-
33.556	420442.64	730659.92	Catalpa - Catalpa sp	25	7	B	I	M	-
33.557	420445.10	730655.42	Salcam - Robinia sp	15	3	B	I	T	-
33.558	420447.69	730650.97	Salcam - Robinia sp	30	10	M	NI	B	-
33.559	420444.56	730647.72	Salcam - Robinia sp	25	8	B	NI	B	-
33.560	420450.16	730647.48	Carpen - Carpinus sp	15	5	B	I	T	-
33.561	420447.33	730643.23	Carpen - Carpinus sp	20	6	B	I	M	-
33.562	420442.80	730634.08	Catalpa - Catalpa sp	15	4	B	I	T	-
33.563	420438.38	730631.49	Catalpa - Catalpa sp	20	7	B	NI	M	-
33.564	420433.39	730628.73	Catalpa - Catalpa sp	20	6	B	NI	M	-
33.565	420427.44	730625.23	Catalpa - Catalpa sp	30	8	B	NI	B	-
33.566	420420.99	730621.74	Catalpa - Catalpa sp	30	9	B	NI	B	-
33.567	420416.94	730619.23	Catalpa - Catalpa sp	20	7	B	NI	M	-
33.568	420410.00	730615.36	Catalpa - Catalpa sp	35	9	M	NI	B	-
33.569	420409.21	730620.80	Frasin - Fraxinus sp	40	10	B	NI	B	-
33.570	420416.20	730623.24	Castan - Aesculus sp	35	10	B	NI	B	-
33.571	420461.61	730650.66	Salcam - Robinia sp	30	9	D	NI	B	uscare
33.572	420458.22	730656.42	Salcam - Robinia sp	30	10	M	NI	B	-
33.573	420455.17	730655.05	Catalpa - Catalpa sp	30	8	B	NI	B	-
33.574	420452.51	730659.23	Catalpa - Catalpa sp	30	8	B	NI	B	-
33.575	420450.59	730662.30	Catalpa - Catalpa sp	30	8	B	NI	B	-
33.576	420448.59	730665.62	Catalpa - Catalpa sp	30	8	B	NI	B	-
33.577	420448.82	730673.58	Artar - Acer sp	25	9	B	NI	B	-
33.578	420475.76	730676.25	Tuia - Thuja sp	20	7	B	I	B	-
33.579	420478.03	730677.68	Tuia - Thuja sp	20	7	B	I	B	-
33.580	420476.23	730680.30	Tuia - Thuja sp	20	7	B	I	B	-
33.581	420498.05	730702.95	Catalpa - Catalpa sp	40	9	M	NI	B	-
33.582	420500.18	730702.57	Catalpa - Catalpa sp	30	9	M	NI	B	-
33.583	420502.51	730707.63	Catalpa - Catalpa sp	35	9	M	NI	B	-
33.584	420490.54	730729.81	Salcam - Robinia sp	25	8	B	I	M	-

33.585	420489.76	730735.10	Salcam - Robinia sp	20	7	B	I	M	-
33.586	420493.41	730736.83	Salcie - Salix sp	25	7	B	I	M	-
33.587	420500.68	730740.57	Catalpa - Catalpa sp	20	4	B	I	M	-
33.588	420505.71	730738.81	Salcam - Robinia sp	35	6	B	I	B	-
33.589	420494.07	730762.20	Salcie - Salix sp	20	4	B	I	M	-
33.590	420493.72	730752.56	Salcie - Salix sp	15	4	B	I	M	-
33.591	420492.07	730751.71	Salcie - Salix sp	15	4	B	I	M	-
33.592	420489.44	730750.31	Salcie - Salix sp	10	4	B	I	M	-
33.593	420485.44	730748.30	Salcie - Salix sp	15	4	B	I	M	-
33.594	420481.75	730746.25	Salcie - Salix sp	20	4	B	I	M	-
33.595	420467.82	730768.19	Salcam - Robinia sp	25	7	B	NI	B	-
33.596	420465.97	730771.85	Salcam - Robinia sp	20	7	B	NI	B	-
33.597	420467.37	730774.42	Salcam - Robinia sp	30	9	B	NI	B	-
33.598	420439.58	730761.97	Salcie - Salix sp	50	13	B	NI	B	-
33.599	420423.40	730738.90	Salcam - Robinia sp	20	6	B	I	M	-
33.600	420464.75	730720.11	Salcie - Salix sp	50	6	B	NI	B	-
33.601	420466.26	730711.52	Salcam - Robinia sp	30	8	B	NI	B	-
33.602	420465.98	730700.70	Salcam - Robinia sp	35	8	B	NI	B	-
33.603	420466.57	730699.48	Salcam - Robinia sp	40	8	B	NI	B	-
33.604	420469.13	730696.26	Artar - Acer sp	40	6	B	NI	B	-
33.605	420440.90	730686.60	Tuia - Thuja sp	20	7	B	I	B	-
33.606	420440.87	730687.18	Tuia - Thuja sp	20	7	B	I	B	-
33.607	420438.24	730684.27	Catalpa - Catalpa sp	20	5	B	I	M	-
33.608	420432.78	730694.04	Frasin - Fraxinus sp	25	7	B	I	B	-
33.609	420432.54	730702.00	Catalpa - Catalpa sp	20	5	B	NI	B	-
33.610	420427.49	730703.49	Artar - Acer sp	8	3	B	I	T	-
33.611	420428.27	730708.73	Salcam - Robinia sp	20	8	B	NI	B	-
33.612	420424.29	730708.60	Catalpa - Catalpa sp	30	7	B	NI	B	-
33.613	420421.91	730712.47	Catalpa - Catalpa sp	25	7	B	NI	B	-
33.614	420419.96	730715.91	Catalpa - Catalpa sp	30	7	B	NI	B	-
33.615	420421.54	730720.70	Gladita - Gleditsia sp	50	12	B	NI	B	-
33.616	420417.97	730719.23	Ulm - Ulmus sp	20	6	B	NI	B	-
33.617	420416.56	730728.98	Koelreuteria	20	4	B	I	B	-

33.618	420416.04	730731.16	Koelreuteria	20	5	B	I	B	-
33.619	420398.98	730750.78	Catalpa - Catalpa sp	25	6	B	I	M	-
33.620	420395.77	730755.93	Catalpa - Catalpa sp	25	3	B	I	M	-
33.621	420393.58	730759.38	Catalpa - Catalpa sp	25	7	B	I	M	-
33.622	420406.81	730770.52	Dud - Morus sp	50	8	B	I	B	-
33.623	420424.15	730782.21	Artar - Acer sp	25	6	B	NI	B	-
33.624	420424.80	730783.10	Salcam - Robinia sp	35	9	B	NI	B	-
33.625	420429.43	730785.18	Salcie - Salix sp	50	9	B	NI	B	-
33.626	420429.60	730787.46	Salcam - Robinia sp	20	5	B	I	M	-
33.627	420433.59	730783.92	Salcam - Robinia sp	20	5	B	I	M	-
33.628	420435.46	730785.72	Salcam - Robinia sp	20	5	B	I	M	-
33.629	420429.94	730791.53	Artar - Acer sp	15	3	B	I	T	-
33.630	420434.45	730794.28	Artar - Acer sp	15	3	B	I	T	-
33.631	420440.87	730789.81	Salcam - Robinia sp	30	10	B	NI	B	-
33.632	420468.22	730805.79	Artar - Acer sp	15	3	B	I	T	-
33.633	420518.25	730676.99	Salcam - Robinia sp	25	7	B	NI	B	-
33.634	420515.91	730675.54	Salcam - Robinia sp	10	4	B	NI	T	-
33.635	420513.19	730674.01	Salcam - Robinia sp	30	8	B	NI	B	-
33.636	420509.83	730672.15	Salcam - Robinia sp	35	8	B	NI	B	-
33.637	420506.75	730670.36	Salcam - Robinia sp	15	6	B	NI	M	-
33.638	420499.91	730670.26	Corcodus - Prunus sp	35	4	B	NI	B	-
33.639	420499.23	730666.15	Artar - Acer sp	40	8	B	NI	B	-
33.640	420490.66	730661.35	Frasin - Fraxinus sp	20	6	B	NI	M	-
33.641	420750.00	730794.64	Ulm - Ulmus sp	15	4	B	I	T	-
33.642	420726.03	730782.19	Nuc - Juglans sp	40	6	B	NI	B	-
33.643	420729.92	730776.33	Tei - Tilia sp	40	10	B	NI	B	-
33.644	420734.56	730769.84	Salcie - Salix sp	35	7	B	NI	B	-
33.645	420733.22	730765.95	Salcam - Robinia sp	15	4	B	I	M	-
33.646	420739.13	730762.74	Artar - Acer sp	25	7	B	NI	B	-
33.647	420740.38	730768.20	Tei - Tilia sp	25	7	B	NI	B	-
33.648	420779.49	730780.81	Artar - Acer sp	20	6	B	I	M	-
33.649	420780.63	730779.32	Artar - Acer sp	15	4	B	I	M	-
33.650	420778.95	730786.04	Cires - Prunus sp	40	10	M	NI	B	-



33.651	420800.58	730796.20	Ulm - Ulmus sp	50	12	D	NI	B	uscare
33.652	420790.13	730816.66	Artar - Acer sp	35	11	B	NI	B	-
33.653	420764.73	730803.73	Salcie - Salix sp	40	12	B	NI	B	-
33.654	420761.51	730813.95	Artar - Acer sp	35	8	B	NI	B	-
33.655	420759.12	730812.78	Artar - Acer sp	25	8	B	NI	B	-
33.656	420756.48	730811.38	Artar - Acer sp	20	6	B	NI	M	-
33.657	420739.97	730802.51	Castan - Aesculus sp	20	5	B	I	M	-
33.658	420740.26	730805.62	Artar - Acer sp	20	6	B	NI	M	-
33.659	420735.35	730802.56	Prun - Prunus sp	25	5	B	NI	B	-
33.660	420734.95	730803.86	Salcie - Salix sp	25	7	B	NI	B	-
33.661	420731.03	730799.92	Salcie - Salix sp	25	3	B	NI	B	-
33.662	420730.12	730801.39	Salcam - Robinia sp	20	4	B	NI	B	-
33.663	420669.47	730827.09	Carpen - Carpinus sp	15	3	B	I	M	-
33.664	420667.36	730831.66	Artar - Acer sp	15	3	B	I	M	-
33.665	420699.44	730828.50	Salcie - Salix sp	30	8	B	I	B	-
33.666	420735.74	730826.78	Tuia - Thuja sp	20	5	B	I	B	-
33.667	420738.88	730828.37	Tuia - Thuja sp	20	5	B	I	B	-
33.668	420742.45	730830.14	Ienupar - Juniperus sp	20	4	B	I	M	-
33.669	420731.55	730847.64	Malin - Prunus sp	10	3	B	I	M	-
33.670	420728.01	730853.97	Salcie - Salix sp	35	7	B	NI	B	-
33.671	420723.38	730861.93	Salcam - Robinia sp	30	6	B	NI	B	-
33.672	420721.56	730865.59	Frasin - Fraxinus sp	30	7	B	NI	B	-
33.673	420707.16	730888.85	Salcie - Salix sp	30	7	B	NI	B	-
33.674	420705.02	730892.54	Salcie - Salix sp	40	7	M	NI	B	-
33.675	420693.38	730907.00	Tei - Tilia sp	30	9	B	NI	B	-
33.676	420665.16	730879.83	Artar - Acer sp	10	4	B	I	T	-
33.677	420667.33	730875.72	Artar - Acer sp	15	5	B	I	M	-
33.678	420661.76	730878.19	Prun - Prunus sp	25	5	B	I	B	-
33.679	420662.02	730876.31	Frasin - Fraxinus sp	20	10	B	I	B	-
33.680	420691.07	730888.15	Salcie - Salix sp	25	3	B	NI	M	-
33.681	420693.19	730885.02	Cires - Prunus sp	15	2	B	I	T	-
33.682	420688.18	730882.53	Visin - Prunus sp	8	2	B	I	T	-
33.683	420681.29	730879.00	Visin - Prunus sp	10	2	B	I	T	-

33.684	420680.22	730882.27	Visin - Prunus sp	10	2	B	I	T	-
33.685	420698.24	730867.30	Salcam - Robinia sp	20	6	B	I	M	-
33.686	420703.48	730865.80	Frasin - Fraxinus sp	15	4	B	I	M	-
33.687	420709.48	730855.78	Catalpa - Catalpa sp	15	5	B	I	M	-
33.688	420711.48	730852.22	Carpen - Carpinus sp	25	7	B	I	B	-
33.689	420713.68	730848.28	Salcie - Salix sp	40	8	B	I	B	-
33.690	420716.73	730842.83	Dud - Morus sp	15	4	B	I	M	-
33.691	420709.46	730838.66	Salcie - Salix sp	40	8	B	I	B	-
33.692	420703.50	730841.86	Artar - Acer sp	7	3	B	I	T	-
33.693	420697.62	730852.43	Frasin - Fraxinus sp	10	4	B	I	T	-
33.694	420695.09	730856.49	Frasin - Fraxinus sp	10	4	B	I	T	-
33.695	420660.05	730849.14	Artar - Acer sp	15	3	B	I	M	-
33.696	420655.80	730846.83	Artar - Acer sp	8	3	B	I	T	-
33.697	420653.95	730849.91	Frasin - Fraxinus sp	10	3	B	I	T	-
33.698	420645.60	730864.28	Salcam - Robinia sp	15	5	B	I	M	-
33.699	420642.78	730870.08	Salcam - Robinia sp	10	4	B	I	T	-
33.700	420639.21	730875.54	Tei - Tilia sp	10	3	B	I	T	-
33.701	420637.79	730877.02	Tei - Tilia sp	10	3	B	I	T	-
33.702	420635.72	730898.64	Salcam - Robinia sp	15	6	B	NI	M	-
33.703	420639.70	730901.09	Salcam - Robinia sp	30	8	B	NI	B	-
33.704	420647.12	730905.03	Salcam - Robinia sp	20	7	B	NI	M	-
33.705	420653.92	730910.10	Artar - Acer sp	20	8	B	I	B	-
33.706	420659.59	730912.80	Salcam - Robinia sp	30	9	B	NI	B	-
33.707	420670.32	730914.96	Salcie - Salix sp	40	10	M	NI	B	-
33.708	420674.72	730921.54	Castan - Aesculus sp	8	3	B	I	T	-
33.709	420682.10	730926.71	Artar - Acer sp	8	3	B	I	T	-
33.710	420686.95	730929.78	Tuia - Thuja sp	10	4	B	I	M	-
33.711	420688.38	730930.50	Tuia - Thuja sp	10	4	B	I	M	-
33.712	420697.14	730935.18	Salcam - Robinia sp	25	6	B	I	M	-
33.713	420699.78	730936.83	Salcam - Robinia sp	20	6	B	I	M	-
33.714	420702.54	730938.68	Salcam - Robinia sp	25	6	B	I	M	-
33.715	420703.98	730936.78	Salcam - Robinia sp	10	4	B	I	T	-
33.716	420747.08	730867.89	Salcie - Salix sp	40	12	B	NI	B	-

33.717	420749.51	730862.74	Salcie - Salix sp	35	10	B	NI	B	-
33.718	420750.64	730861.53	Salcam - Robinia sp	25	8	B	NI	B	-
33.719	420767.85	730833.20	Frasin - Fraxinus sp	40	9	B	NI	B	-
33.720	420790.06	730830.27	Carpen - Carpinus sp	10	3	B	I	T	-
33.721	420795.47	730833.50	Ulm - Ulmus sp	15	4	B	I	M	-
33.722	420798.03	730838.49	Nuc - Juglans sp	50	12	B	NI	B	-
33.723	420799.19	730839.26	Frasin - Fraxinus sp	40	12	M	NI	B	-
33.724	420801.30	730836.72	Corcodus - Prunus sp	10	5	B	I	B	-
33.725	420807.13	730840.00	Castan - Aesculus sp	15	6	B	NI	B	-
33.726	420812.43	730843.21	Carpen - Carpinus sp	15	6	B	I	M	-
33.727	420815.87	730845.11	Artar - Acer sp	20	7	B	NI	M	-
33.728	420819.64	730847.43	Tei - Tilia sp	10	7	B	I	M	-
33.729	420822.97	730849.34	Corcodus - Prunus sp	15	7	B	I	B	-
33.730	420819.31	730852.56	Artar - Acer sp	25	12	B	NI	B	-
33.731	420822.54	730854.70	Dud - Morus sp	40	12	M	NI	B	-
33.732	420824.88	730850.49	Frasin - Fraxinus sp	10	4	B	I	M	-
33.733	420827.52	730852.05	Arborele ludei - Cercis sp	25	4	B	NI	B	-
33.734	420822.08	730865.93	Artar - Acer sp	30	12	B	NI	B	-
33.735	420818.19	730872.42	Ulm - Ulmus sp	50	14	M	NI	B	-
33.736	420810.68	730875.29	Tei - Tilia sp	15	7	B	NI	B	-
33.737	420809.36	730874.53	Cires - Prunus sp	15	7	B	NI	B	-
33.738	420802.53	730870.54	Prun - Prunus sp	20	5	B	NI	B	-
33.739	420798.69	730867.51	Otetar	15	3	B	NI	B	-
33.740	420796.50	730866.40	Cires - Prunus sp	15	4	B	NI	B	-
33.741	420794.48	730865.04	Cires - Prunus sp	10	3	B	NI	M	-
33.742	420792.88	730863.98	Cires - Prunus sp	10	3	B	NI	M	-
33.743	420787.69	730860.49	Nuc - Juglans sp	35	12	B	NI	B	-
33.744	420783.37	730860.62	Salcam - Robinia sp	10	3	B	NI	M	-
33.745	420774.43	730856.30	Cires - Prunus sp	15	6	B	NI	B	-
33.746	420773.61	730855.93	Cires - Prunus sp	10	5	B	NI	B	-
33.747	420769.65	730846.62	Corcodus - Prunus sp	8	2	B	I	T	-
33.748	420772.02	730842.74	Platan - Platanus sp	15	4	B	I	M	-
33.749	420776.47	730835.14	Carpen - Carpinus sp	10	3	B	I	T	-

33.750	420755.63	730871.65	Frasin - Fraxinus sp	15	4	B	I	M	-
33.751	420769.37	730858.77	Mesteacan - Betula sp	8	7	B	I	T	-
33.752	420777.21	730863.51	Salcie - Salix sp	40	9	M	NI	B	-
33.753	420784.05	730873.71	Cires - Prunus sp	30	7	B	NI	B	-
33.754	420785.34	730874.42	Cires - Prunus sp	25	6	B	NI	B	-
33.755	420788.84	730871.67	Dud - Morus sp	10	4	B	I	M	-
33.756	420790.67	730876.47	Cires - Prunus sp	10	7	B	I	B	-
33.757	420795.89	730872.55	Artar - Acer sp	10	8	B	I	B	-
33.758	420793.50	730878.58	Salcam - Robinia sp	10	6	B	I	M	-
33.759	420797.73	730880.65	Salcam - Robinia sp	10	6	B	I	M	-
33.760	420797.57	730876.36	Prun - Prunus sp	15	6	B	I	M	-
33.761	420800.08	730877.71	Tei - Tilia sp	10	6	B	I	M	-
33.762	420801.35	730875.94	Cires - Prunus sp	10	6	B	I	M	-
33.763	420807.52	730880.63	Malin - Prunus sp	20	5	B	NI	B	-
33.764	420808.37	730878.36	Tei - Tilia sp	10	6	B	I	M	-
33.765	420811.65	730882.87	Prun - Prunus sp	20	5	B	NI	B	-
33.766	420825.93	730872.88	Nuc - Juglans sp	10	4	B	I	T	-
33.767	420843.66	730861.34	Corcodus - Prunus sp	10	4	B	I	M	-
33.768	420845.99	730862.73	Corcodus - Prunus sp	10	4	B	I	M	-
33.769	420848.89	730864.29	Corcodus - Prunus sp	10	4	B	I	M	-
33.770	420852.43	730866.27	Corcodus - Prunus sp	10	4	B	I	M	-
33.771	420843.51	730865.67	Salcam - Robinia sp	30	10	B	NI	B	-
33.772	420856.25	730868.75	Carpen - Carpinus sp	10	5	B	I	M	-
33.773	420853.27	730871.66	Salcam - Robinia sp	35	10	B	NI	B	-
33.774	420856.07	730873.29	Nuc - Juglans sp	35	9	B	NI	B	-
33.775	420859.10	730870.18	Artar - Acer sp	15	7	B	NI	M	-
33.776	420869.02	730876.07	Corcodus - Prunus sp	15	6	B	NI	B	-
33.777	420874.65	730879.32	Castan - Aesculus sp	10	4	B	I	M	-
33.778	420876.93	730880.62	Tei - Tilia sp	10	5	B	I	M	-
33.779	420879.98	730882.49	Corcodus - Prunus sp	10	5	B	I	B	-
33.780	420884.60	730884.99	Salcam - Robinia sp	30	9	B	NI	B	-
33.781	420888.12	730887.08	Corcodus - Prunus sp	8	3	B	I	M	-
33.782	420915.02	730903.03	Salcam - Robinia sp	25	6	B	NI	M	-

33.783	420901.22	730905.89	Prun - Prunus sp	25	4	B	NI	B	-
33.784	420900.81	730926.74	Salcam - Robinia sp	25	12	B	NI	M	-
33.785	420898.48	730932.20	Salcam - Robinia sp	20	10	B	NI	M	-
33.786	420892.55	730929.49	Salcam - Robinia sp	25	10	B	NI	M	-
33.787	420886.20	730921.36	Tei - Tilia sp	15	4	B	I	M	-
33.788	420873.36	730919.69	Salcie - Salix sp	40	8	M	NI	B	-
33.789	420872.70	730906.55	Corcodus - Prunus sp	15	4	B	NI	B	-
33.790	420869.60	730904.80	Salcam - Robinia sp	20	9	B	NI	B	-
33.791	420865.28	730903.91	Salcam - Robinia sp	20	9	B	NI	B	-
33.792	420809.60	730913.82	Gladita - Gleditsia sp	30	10	B	NI	B	-
33.793	420807.42	730909.93	Salcam - Robinia sp	10	8	B	NI	M	-
33.794	420805.65	730912.98	Salcam - Robinia sp	15	7	B	NI	M	-
33.795	420763.46	730893.47	Salcam - Robinia sp	35	8	M	NI	B	-
33.796	420828.13	730926.64	Artar - Acer sp	30	7	B	NI	B	-
33.797	420878.22	730955.70	Catalpa - Catalpa sp	10	3	B	NI	M	-
33.798	420883.25	730958.68	Catalpa - Catalpa sp	30	6	B	NI	B	-
33.799	420909.35	730959.46	Paulownia	10	5	B	I	M	-
33.800	420911.70	730955.52	Paulownia	8	4	B	I	M	-
33.801	420913.53	730952.24	Artar - Acer sp	25	7	B	NI	B	-
33.802	420915.59	730948.45	Carpen - Carpinus sp	10	6	B	I	M	-
33.803	420926.10	730921.64	Artar - Acer sp	15	5	B	NI	M	-
33.804	420924.90	730918.58	Artar - Acer sp	20	7	B	NI	B	-
33.805	420919.47	730911.78	Salcam - Robinia sp	10	6	B	NI	M	-
33.806	420916.11	730909.07	Salcam - Robinia sp	10	6	B	NI	M	-
33.807	420861.20	730813.54	Artar - Acer sp	7	2	B	I	T	-
33.808	420848.17	730806.00	Tuia - Thuja sp	30	7	B	I	M	-
33.809	420838.25	730800.31	Tuia - Thuja sp	25	6	B	I	M	-
33.810	420930.45	730892.00	Cires - Prunus sp	40	6	B	NI	B	-
33.811	420939.97	730893.27	Cires - Prunus sp	30	4	B	NI	B	-
33.812	420934.97	730894.14	Prun - Prunus sp	10	4	B	NI	B	-
33.813	420947.00	730892.60	Castan - Aesculus sp	12	4	B	NI	M	-
33.814	420947.96	730890.82	Otetar	10	4	B	NI	M	-
33.815	420949.19	730888.83	Castan - Aesculus sp	15	5	B	NI	M	-

33.816	420952.48	730883.48	Platan - Platanus sp	25	10	B	NI	B	NI	B	-
33.817	420957.36	730874.86	Prun - Prunus sp	40	9	B	NI	B	NI	B	-
33.818	420958.67	730872.68	Platan - Platanus sp	35	10	B	NI	B	NI	B	-
33.819	420960.66	730868.99	Platan - Platanus sp	35	10	B	NI	B	NI	B	-
33.820	420963.40	730864.70	Artar - Acer sp	20	4	B	NI	B	NI	M	-
33.821	420966.01	730859.54	Artar - Acer sp	20	4	B	NI	B	NI	M	-
33.822	420974.23	730862.96	Catalpa - Catalpa sp	10	3	M	NI	M	NI	M	-
33.823	420972.05	730866.25	Tei - Tilia sp	10	3	B	NI	B	NI	M	-
33.824	420968.48	730872.80	Salcie - Salix sp	45	10	M	NI	M	NI	B	-
33.825	420966.25	730876.49	Artar - Acer sp	15	4	B	NI	B	NI	M	-
33.826	420958.67	730890.06	Carpen - Carpinus sp	12	7	B	NI	B	NI	M	-
33.827	420956.97	730892.96	Ulm - Ulmus sp	20	11	M	NI	M	NI	B	-
33.828	420955.18	730895.74	Platan - Platanus sp	45	12	M	NI	M	NI	B	-
33.829	420953.84	730935.93	Salcie - Salix sp	35	12	B	NI	B	NI	B	-
33.830	420948.35	730932.82	Frasin - Fraxinus sp	30	13	B	NI	B	NI	B	-
33.831	420947.23	730927.26	Frasin - Fraxinus sp	25	10	B	NI	B	NI	B	-
33.832	420944.25	730927.93	Frasin - Fraxinus sp	20	11	B	NI	B	NI	B	-
33.833	420941.28	730929.65	Carpen - Carpinus sp	15	6	B	NI	B	NI	M	-
33.834	420935.65	730930.18	Salcie - Salix sp	100	9	D	NI	D	NI	B	uscare
33.835	420926.53	730946.31	Salcie - Salix sp	60	15	B	NI	B	NI	B	-
33.836	420924.34	730950.15	Salcie - Salix sp	40	16	B	NI	B	NI	B	-
33.837	420920.90	730956.44	Salcie - Salix sp	55	16	B	NI	B	NI	B	-
33.838	420916.47	730963.98	Salcie - Salix sp	65	16	B	NI	B	NI	B	-
33.839	420919.45	730979.39	Salcam - Robinia sp	40	9	B	NI	B	NI	B	-
33.840	420930.82	730986.00	Salcie - Salix sp	100	11	D	NI	D	NI	B	uscare
33.841	420934.46	730987.92	Otetar	40	6	B	NI	B	NI	B	-
33.842	420959.80	730994.40	Ienupar - Juniperus sp	10	1	B	I	B	I	M	-
33.843	420963.63	730990.96	Tei - Tilia sp	20	5	B	NI	B	NI	M	-
33.844	420965.02	730988.25	Cires - Prunus sp	15	4	B	NI	B	NI	M	-
33.845	420965.88	730977.73	Cires - Prunus sp	15	4	B	NI	B	NI	M	-
33.846	420967.47	730969.47	Nuc - Juglans sp	20	8	B	NI	B	NI	B	-
33.847	420961.52	730966.95	Nuc - Juglans sp	30	9	B	NI	B	NI	B	-
33.848	420955.50	730961.40	Prun - Prunus sp	25	4	B	NI	B	NI	B	-

33.849	420955.50	730965.50	Prun - Prunus sp	25	4	B	NI	B	-
33.850	420944.65	730959.41	Tei - Tilia sp	40	13	B	NI	B	-
33.851	420947.36	730956.44	Tei - Tilia sp	40	13	B	NI	B	-
33.852	420960.00	730952.60	Cires - Prunus sp	25	6	B	NI	B	-
33.853	420961.05	730950.15	Tei - Tilia sp	20	12	B	NI	B	-
33.854	420957.94	730948.63	Salcam - Robinia sp	20	12	B	NI	B	-
33.855	420963.04	730946.31	Salcam - Robinia sp	30	15	B	NI	B	-
33.856	420965.95	730942.08	Tei - Tilia sp	30	15	B	NI	B	-
33.857	420962.11	730935.93	Salcam - Robinia sp	15	7	B	NI	M	-
33.858	420969.92	730935.67	Salcie - Salix sp	70	13	B	NI	B	-
33.859	420973.29	730937.78	Salcam - Robinia sp	10	5	B	NI	M	-
33.860	420976.07	730939.44	Salcam - Robinia sp	10	6	B	NI	M	-
33.861	420989.76	730947.37	Salcie - Salix sp	100	17	M	NI	B	-
33.862	420992.61	730948.89	Salcie - Salix sp	100	16	B	NI	B	-
33.863	420998.23	730952.20	Salcie - Salix sp	60	14	B	NI	B	-
33.864	420984.73	730970.46	Cires - Prunus sp	35	6	B	NI	B	-
33.865	420980.57	730965.76	Ulm - Ulmus sp	25	7	B	NI	B	-
33.866	420974.81	730964.77	Platan - Platanus sp	20	3	B	NI	M	-
33.867	420975.67	730973.30	Prun - Prunus sp	10	3	B	NI	B	-
33.868	420975.61	730974.69	Prun - Prunus sp	8	3	B	NI	B	-
33.869	420975.61	730976.87	Prun - Prunus sp	10	3	B	NI	B	-
33.870	420987.84	730980.58	Nuc - Juglans sp	25	5	B	NI	B	-
33.871	420989.36	730981.84	Salcie - Salix sp	25	7	B	NI	B	-
33.872	420997.04	730988.38	Gladita - Gleditsia sp	50	9	B	NI	B	-
33.873	421022.86	731005.21	Prun - Prunus sp	35	8	B	NI	B	-
33.874	421023.63	731040.90	Salcie - Salix sp	70	10	M	NI	B	-
33.875	421016.09	731036.74	Carpen - Carpinus sp	20	6	B	NI	M	-
33.876	421011.19	731034.09	Carpen - Carpinus sp	20	6	B	NI	M	-
33.877	421006.43	731031.38	Platan - Platanus sp	20	5	B	NI	M	-
33.878	421002.73	731029.13	Carpen - Carpinus sp	10	4	B	NI	T	-
33.879	420996.44	731025.49	Platan - Platanus sp	10	4	B	I	T	-
33.880	420989.30	731021.39	Catalpa - Catalpa sp	20	5	D	NI	B	uscare
33.881	420983.54	731018.08	Carpen - Carpinus sp	10	5	B	I	M	-

33.882	420981.74	731017.02	Paulownia	10	5	B	I	T	-
33.883	420979.73	731016.18	Nuc - Juglans sp	10	5	B	I	M	-
33.884	420997.41	731021.47	Catalpa - Catalpa sp	40	7	B	NI	B	-
33.885	420972.59	731007.34	Nuc - Juglans sp	25	7	B	NI	B	-
33.886	421069.43	731061.71	Artar - Acer sp	30	6	B	NI	B	-
33.887	421070.94	731067.43	Koelreuteria	10	3	B	I	M	-
33.888	421074.59	731065.76	Prun - Prunus sp	20	4	B	NI	B	-
33.889	421077.44	731070.52	Artar - Acer sp	40	12	B	NI	B	-
33.890	421081.73	731072.90	Corcodus - Prunus sp	5	3	B	I	T	-
33.891	421087.92	731075.37	Catalpa - Catalpa sp	35	8	D	NI	B	uscare
33.892	421092.29	731074.41	Frasin - Fraxinus sp	15	7	B	NI	M	-
33.893	421095.46	731073.86	Frasin - Fraxinus sp	15	7	B	NI	M	-
33.894	421094.59	731080.13	Carpen - Carpinus sp	15	5	B	NI	M	-
33.895	421096.34	731070.52	Salcie - Salix sp	40	15	M	NI	B	-
33.896	421097.21	731076.48	Salcie - Salix sp	50	12	M	NI	B	-
33.897	421097.84	731081.72	Prun - Prunus sp	15	4	B	NI	B	-
33.898	421101.10	731077.03	Artar - Acer sp	15	7	B	NI	M	-
33.899	421102.13	731083.62	Salcam - Robinia sp	25	9	B	NI	B	-
33.900	421107.29	731082.67	Frasin - Fraxinus sp	15	4	B	NI	M	-
33.901	421109.19	731069.57	Salcam - Robinia sp	25	9	B	NI	B	-
33.902	421105.70	731068.22	Ulm - Ulmus sp	20	10	B	NI	B	-
33.903	421105.70	731065.52	Ulm - Ulmus sp	30	10	B	NI	B	-
33.904	421106.26	731060.92	Artar - Acer sp	40	8	B	NI	B	-
33.905	421106.73	731053.78	Salcie - Salix sp	100	12	M	NI	B	-
33.906	421106.42	731050.28	Salcie - Salix sp	70	12	B	NI	B	-
33.907	421087.21	731039.81	Salcam - Robinia sp	20	7	B	NI	B	-
33.908	421084.11	731041.31	Artar - Acer sp	25	5	B	NI	B	-
33.909	421081.65	731040.44	Catalpa - Catalpa sp	20	4	B	NI	B	-
33.910	421072.28	731052.58	Prun - Prunus sp	30	5	B	NI	B	-
33.911	421072.44	731029.41	Carpen - Carpinus sp	10	4	B	I	M	-
33.912	421097.92	731039.09	Carpen - Carpinus sp	8	4	B	I	M	-
33.913	421099.19	731037.27	Prun - Prunus sp	10	5	B	I	M	-
33.914	421100.38	731035.76	Catalpa - Catalpa sp	12	6	B	I	M	-



33.915	421107.92	731034.57	Artar - Acer sp	35	12	B	NI	B	NI	B	-
33.916	421103.48	731030.20	Salcie - Salix sp	40	12	B	NI	B	NI	B	-
33.917	421105.70	731024.57	Salcie - Salix sp	50	13	B	NI	B	NI	B	-
33.918	421112.37	731031.55	Paulownia	10	4	B	NI	B	NI	M	-
33.919	421087.37	731009.56	Catalpa - Catalpa sp	35	6	B	NI	B	NI	B	-
33.920	421083.79	731005.20	Artar - Acer sp	40	11	B	NI	B	NI	B	-
33.921	421092.13	730976.23	Frasin - Fraxinus sp	10	4	B	I	B	I	M	-
33.922	421099.99	730975.35	Gladita - Gleditsia sp	30	9	B	NI	B	NI	B	-
33.923	421102.76	730976.62	Gladita - Gleditsia sp	30	9	B	NI	B	NI	B	-
33.924	421104.11	730983.21	Gladita - Gleditsia sp	30	9	B	NI	B	NI	B	-
33.925	421107.77	730981.31	Gladita - Gleditsia sp	30	9	B	NI	B	NI	B	-
33.926	421099.27	730968.05	Frasin - Fraxinus sp	10	4	B	NI	B	NI	M	-
33.927	421098.56	730965.03	Frasin - Fraxinus sp	10	4	B	NI	B	NI	M	-
33.928	421093.48	730964.80	Frasin - Fraxinus sp	10	4	B	NI	B	NI	M	-
33.929	421113.96	730945.59	Salcie - Salix sp	15	4	B	NI	B	NI	M	-
33.930	421116.18	730946.30	Salcie - Salix sp	15	4	B	NI	B	NI	M	-
33.931	421118.56	730945.75	Salcie - Salix sp	15	4	B	NI	B	NI	M	-
33.932	421107.45	730933.68	Platan - Platanus sp	8	3	B	I	B	I	T	-
33.933	421092.92	730927.97	Salcie - Salix sp	60	6	B	NI	B	NI	B	-
33.934	421101.26	730899.79	Tei - Tilia sp	25	5	D	NI	D	NI	B	uscate
33.935	421115.70	730907.88	Tei - Tilia sp	30	7	D	NI	D	NI	B	uscate
33.936	421108.56	730892.80	Frasin - Fraxinus sp	8	3	B	I	B	I	T	-
33.937	421119.59	730899.15	Frasin - Fraxinus sp	12	4	B	I	B	I	M	-
33.938	421120.23	730894.47	Frasin - Fraxinus sp	7	3	B	I	B	I	T	-
33.939	421125.70	730861.80	Frasin - Fraxinus sp	40	7	B	NI	B	NI	B	-
33.940	421126.82	730859.74	Ulm - Ulmus sp	10	4	B	NI	B	NI	M	-
33.941	421128.72	730857.12	Mesteacan - Betula sp	7	3	B	I	B	I	T	-
33.942	421128.56	730860.69	Mesteacan - Betula sp	7	3	B	I	B	I	T	-
33.943	421141.26	730832.04	Frasin - Fraxinus sp	60	7	B	NI	B	NI	B	-
33.944	421139.28	730822.28	Artar - Acer sp	50	8	B	NI	B	NI	B	-
33.945	421143.64	730814.18	Visin - Prunus sp	30	5	B	NI	B	NI	B	-
33.946	421144.91	730812.51	Visin - Prunus sp	30	5	B	NI	B	NI	B	-
33.947	421073.30	730885.21	Tei - Tilia sp	30	7	B	I	B	I	M	-

33.948	421064.30	730880.13	Tei - Tilia sp	30	7	B	I	M	-
33.949	421059.17	730877.16	Tei - Tilia sp	30	7	B	I	M	-
33.950	421052.29	730873.30	Tei - Tilia sp	30	7	B	I	M	-
33.951	421035.67	730863.99	Tei - Tilia sp	30	7	B	I	M	-
33.952	421030.27	730861.02	Tei - Tilia sp	30	7	B	I	M	-
33.953	421024.72	730857.64	Tei - Tilia sp	30	7	B	I	M	-
33.954	421012.86	730840.60	Corcodus - Prunus sp	15	6	B	I	B	-
33.955	421006.30	730837.26	Mar - Malus sp	20	4	B	I	B	-
33.956	420999.37	730833.19	Mar - Malus sp	30	7	M	NI	B	-
33.957	420941.39	730809.13	Tei - Tilia sp	30	7	B	I	B	-
33.958	420935.04	730806.22	Tei - Tilia sp	30	7	B	I	B	-
33.959	420925.91	730800.80	Tei - Tilia sp	30	7	B	I	B	-
33.960	420919.03	730797.22	Tei - Tilia sp	30	7	B	I	B	-
33.961	420891.65	730782.27	Tei - Tilia sp	35	7	B	I	B	-
33.962	420885.17	730778.44	Tei - Tilia sp	30	8	B	I	B	-
33.963	420836.62	730750.66	Tei - Tilia sp	35	7	B	I	B	-
33.964	420825.24	730744.31	Tuia - Thuja sp	25	9	B	I	B	-
33.965	420821.14	730741.53	Nuc - Juglans sp	25	8	B	I	B	-
33.966	420819.15	730740.60	Tei - Tilia sp	30	7	B	I	B	-
33.967	420814.92	730737.16	Ulm - Ulmus sp	40	12	B	I	B	-
33.968	420793.09	730725.26	Ulm - Ulmus sp	30	12	B	I	B	-
33.969	420785.15	730721.68	Tei - Tilia sp	25	6	B	I	B	-
33.970	420779.73	730718.77	Tei - Tilia sp	35	8	B	I	B	-
33.971	420774.84	730715.60	Carpem - Carpinus sp	15	6	B	I	B	-
33.972	420770.18	730712.95	Tei - Tilia sp	20	7	B	I	B	-
33.973	420763.04	730709.30	Tei - Tilia sp	20	5	B	I	B	-
33.974	420758.96	730706.66	Tei - Tilia sp	20	7	B	I	B	-
33.975	420752.03	730702.95	Tei - Tilia sp	10	4	B	I	M	-
33.976	420747.27	730700.31	Tei - Tilia sp	15	4	B	I	M	-
33.977	420698.95	730672.37	Tei - Tilia sp	15	4	B	I	M	-
33.978	420684.40	730664.43	Tei - Tilia sp	15	4	B	I	M	-
33.979	420665.67	730653.69	Tei - Tilia sp	10	3	B	I	T	-
33.980	420655.93	730648.45	Artar - Acer sp	25	6	B	I	B	-

33.981	420617.99	730626.33	Artar - Acer sp	25	6	B	I	B	-
33.982	420598.85	730636.13	Artar - Acer sp	35	8	B	I	B	-
33.983	420604.09	730639.10	Artar - Acer sp	35	4	D	NI	B	uscare
33.984	420620.58	730648.53	Artar - Acer sp	35	7	B	NI	B	-
33.985	420626.10	730651.62	Artar - Acer sp	35	7	B	NI	B	-
33.986	420642.11	730660.69	Artar - Acer sp	40	8	B	NI	B	-
33.987	420647.62	730663.84	Tei - Tilia sp	10	4	B	NI	B	-
33.988	420676.62	730680.25	Artar - Acer sp	35	7	D	NI	B	uscare
33.989	420687.63	730686.60	Artar - Acer sp	35	7	D	NI	B	uscare
33.99	420698.52	730692.75	Artar - Acer sp	25	4	M	NI	B	-
33.991	420720.42	730705.24	Artar - Acer sp	30	6	B	NI	B	-
33.992	420765.44	730730.69	Artar - Acer sp	30	5	D	NI	B	uscare
33.993	420782.22	730740.24	Ulm - Ulmus sp	35	8	B	NI	B	-
33.994	420787.87	730743.45	Tei - Tilia sp	35	8	B	NI	B	-
33.995	420794.08	730746.94	Tei - Tilia sp	30	7	B	NI	B	-
33.996	420799.30	730749.88	Ulm - Ulmus sp	35	7	B	NI	B	-
33.997	420804.41	730752.83	Tei - Tilia sp	25	8	B	NI	B	-
33.998	420810.01	730755.98	Tei - Tilia sp	25	4	B	NI	B	-
33.999	420979.60	730861.17	Plop - Populus sp	50	18	B	NI	B	-
33.1000	420983.43	730862.96	Plop - Populus sp	50	18	B	NI	B	-
33.1001	420988.66	730867.26	Plop - Populus sp	50	18	B	NI	B	-
33.1002	420994.81	730869.31	Salcam - Robinia sp	20	10	B	NI	B	-
33.1003	420987.34	730856.81	Tei - Tilia sp	25	8	B	NI	B	-
33.1004	420993.75	730860.78	Tei - Tilia sp	25	8	B	NI	B	-
33.1005	421001.36	730864.68	Tei - Tilia sp	25	8	B	NI	B	-
33.1006	421012.47	730871.23	Tei - Tilia sp	25	8	B	NI	B	-
33.1007	421008.24	730874.47	Salcie - Salix sp	20	7	B	NI	B	-
33.1008	421011.55	730876.72	Corcodus - Prunus sp	15	4	B	NI	B	-
33.1009	421016.18	730878.77	Salcie - Salix sp	40	9	B	NI	B	-
33.1010	421018.49	730874.53	Tei - Tilia sp	25	7	B	NI	B	-
33.1011	421032.12	730882.08	Tei - Tilia sp	25	7	B	NI	B	-
33.1012	421040.05	730886.77	Tei - Tilia sp	25	7	B	NI	B	-
33.1013	421047.79	730891.30	Tei - Tilia sp	25	7	B	NI	B	-

33.1014	421053.25	730894.48	Tei - Tilia sp	25	7	B	NI	B	-
33.1015	421064.00	730900.36	Tei - Tilia sp	25	7	B	NI	B	-
33.1016	421070.61	730903.97	Tei - Tilia sp	35	9	B	NI	B	-
33.1017	421026.59	730884.69	Salcie - Salix sp	40	9	B	NI	B	-
33.1018	421035.56	730889.85	Salcie - Salix sp	35	11	B	NI	B	-
33.1019	421038.67	730891.77	Salcie - Salix sp	25	7	B	NI	B	-
33.1020	421048.62	730897.22	Nuc - Juglans sp	10	4	B	NI	M	-
33.1021	421065.52	730906.62	Tuia - Thuja sp	15	3	B	NI	B	-
33.1022	421088.51	730920.72	Fag - Fagus sp	20	5	B	NI	B	-
33.1023	420579.77	730604.05	Artar - Acer sp	30	6	D	NI	B	uscare
33.1024	420564.68	730595.32	Salcam - Robinia sp	10	3	M	NI	T	-
33.1025	420557.38	730590.72	Salcam - Robinia sp	10	2	M	I	T	-
33.1026	420542.46	730582.78	Artar - Acer sp	30	7	M	NI	M	-
33.1027	420537.54	730579.76	Tei - Tilia sp	30	7	M	NI	M	-
33.1028	420543.25	730574.21	Corcodus - Prunus sp	30	7	M	NI	M	-
33.1029	420531.51	730576.91	Visin - Prunus sp	20	3	M	NI	T	-
33.1030	420529.60	730565.95	Salcam - Robinia sp	30	13	M	NI	M	-
33.1031	420519.60	730569.92	Tei - Tilia sp	20	4	D	NI	M	uscare
33.1032	420522.46	730571.51	Tei - Tilia sp	30	7	D	NI	M	uscare
33.1033	420515.63	730567.86	Tei - Tilia sp	40	7	M	NI	M	-
33.1034	420509.44	730563.57	Tei - Tilia sp	30	6	D	NI	M	uscare
33.1035	420502.14	730559.92	Tei - Tilia sp	20	6	D	NI	M	-
33.1036	420493.25	730553.57	Artar - Acer sp	40	7	M	NI	M	-
33.1037	420489.12	730551.11	Salcam - Robinia sp	30	12	M	NI	M	-
33.1038	420487.13	730549.76	Salcam - Robinia sp	30	10	M	NI	M	-
33.1039	420485.07	730548.57	Salcam - Robinia sp	30	9	M	NI	M	-
33.1040	420485.07	730550.79	Salcam - Robinia sp	25	7	M	NI	M	-
33.1041	420486.82	730552.14	Tei - Tilia sp	30	6	D	NI	M	uscare
33.1042	420490.55	730544.44	Corcodus - Prunus sp	30	4	M	NI	M	-
33.1043	420476.34	730536.90	Gladita - Gleditsia sp	30	6	M	NI	M	-
33.1044	420474.51	730535.63	Gladita - Gleditsia sp	30	6	M	NI	M	-
33.1045	420422.84	730514.78	Artar - Acer sp	30	8	M	NI	M	-
33.1046	420380.14	730513.36	Mesteacan - Betula sp	10	3	M	NI	T	-

33.1047	420397.68	730532.89	Corcodus - Prunus sp	40	3	M	NI	M	-
33.1048	420402.53	730535.43	Corcodus - Prunus sp	30	4	M	NI	M	-
33.1049	420396.10	730536.70	Salcam - Robinia sp	30	12	M	NI	M	-
33.1050	420401.26	730538.92	Tei - Tilia sp	20	6	M	NI	M	-
33.1051	420409.43	730538.52	Salcie - Salix sp	40	12	M	NI	M	-
33.1052	420419.04	730543.37	Corcodus - Prunus sp	10	3	M	NI	T	-
33.1053	420436.66	730554.48	Artar - Acer sp	30	12	M	NI	M	-
33.1054	420439.99	730556.62	Platan - Platanus sp	40	15	M	NI	M	-
33.1055	420446.82	730559.96	Corcodus - Prunus sp	30	9	M	NI	M	-
33.1056	420458.88	730567.02	Artar - Acer sp	30	12	M	NI	M	-
33.1057	420481.35	730579.48	Artar - Acer sp	20	12	M	NI	M	-
33.1058	420484.44	730581.47	Salcam - Robinia sp	20	5	M	NI	M	-
33.1059	420491.61	730590.41	Corcodus - Prunus sp	10	3	M	NI	T	-
33.1060	420490.92	730584.64	Salcam - Robinia sp	10	3	M	NI	T	-
33.1061	420496.80	730589.25	Salcam - Robinia sp	10	3	M	NI	T	-
33.1062	420501.51	730593.69	Cais - Prunus sp	20	4	M	NI	M	-

Județ: Braila  
Localitatea: Braila  
Cod SIRUTA: 42682

## FISA NR. 34 – ZONA BLOCURI RADU NEGRU



### 1. SCHITA AMPLASAMENTULUI TERENULUI SPATIU VERDE:

2. ADRESA: Strada Grigore Alexandrescu, strada Căteea Călarășilor,  
Strada Chișinău, strada Milcov

### 3. DATE DESPRE TERENUL SPATIU VERDE:

Proprietar/ Detinator spațiu verde	Tip proprietate	Mod de administrare	Categoriă de folosință	Reglementare urbanistica	Suprafata masurata [mp]		Total teren spatiu verde [mp]	Observatii
					Teren exclusiv	Teren indiviziune		
Municipiul Brăila	Domeniul public	Primăria Municipiului Brăila H.C.L.M. nr. 55/2005 H.C.L.M. nr. 325/2011	Spațiu verde cu acces public nelimitat	P. U. G. Mun. Brăila aprobat prin H.C.L.M. nr. 2 / 31.01.2001 privind Aprobarea Planului Urbanistic General și a Regulamentului de Urbanism pentru Municipiul Brăila și prelungit prin H.C.L.M. nr. 16 / 31.01.2011, H.C.L.M. nr. 361 / 27.12.2012, H.C.L.M. nr. 430 / 21.12.2015, H.C.L.M. nr. 607 / 31.10.2018 U.T.R. NR. 5: - Zonă pentru locuințe cu funcțiuni complementare (LI)	17085,36	0	17085,36	Conform bunului public denumit generic Ansambliul Radu Negru înscris în Inventarul domeniului public actualizat prin H.C.L.M. nr. 325 / 2011, cu modif. și completările ulterioare, la Capitolul A Străzi

### 4. DATE PRIVIND CONTRUCTIILE EXISTENTE PE TERENUL SPATIULUI VERDE: -

5. ECHIPAREA EDILITARA A TERENULUI: [ ]A [ ]C [ ]I [ ]E [ ]G [ ]T

6. DATE PRIVIND VEGETATIA EXISTENTA PE TERENUL SPATIULUI VERDE:

- Descriere vegetatie: ierboasa, arbustiva, lemnoasa, floricola
- Calificarea:

degradat	bine ingrijit	X
insuficient ingrijit	foarte bine ingrijit	
suficient ingrijit	excelent ingrijit	

- Arbori existenti: 585 arbori

ID	X	Y	Specie	Diametru [cm]	Inaltime [m]	Vitalitate	Intretinere	Varsta	Risc
34.1	420152.19	730845.15	Artar - Acer sp	10	4	M	NI	T	-
34.2	420173.05	730854.69	Ulm - Ulmus sp	30	7	M	NI	M	-
34.3	420183.10	730860.42	Salcam - Robinia sp	10	3	M	NI	T	-
34.4	420169.12	730927.29	Tei - Tilia sp	40	15	M	I	M	-
34.5	420172.16	730923.98	Tei - Tilia sp	40	12	M	I	M	-
34.6	420169.71	730920.28	Tei - Tilia sp	30	8	M	I	M	-
34.7	420185.46	730894.08	Nuc - Juglans sp	40	14	M	I	M	-
34.8	420186.78	730891.63	Tei - Tilia sp	20	7	M	I	M	-
34.9	420189.49	730885.95	Salcam - Robinia sp	30	12	D	NI	B	uscare
34.10	420191.28	730883.56	Salcam - Robinia sp	30	12	D	NI	B	uscare
34.11	420187.77	730866.04	Ulm - Ulmus sp	90	16	M	NI	M	-
34.12	420195.31	730875.36	Larice - Larix sp	40	12	M	NI	M	-
34.13	420201.00	730881.18	Larice - Larix sp	30	12	M	NI	M	-
34.14	420197.56	730872.72	Salcie - Salix sp	30	6	M	NI	M	-
34.15	420205.30	730875.10	Salcam - Robinia sp	20	7	M	NI	M	-
34.16	420229.84	730891.37	Nuc - Juglans sp	30	12	M	NI	M	-
34.17	420211.58	730900.17	Larice - Larix sp	30	6	M	NI	M	-
34.18	420209.14	730900.96	Larice - Larix sp	20	9	M	NI	M	-
34.19	420207.28	730906.78	Artar - Acer sp	40	9	M	NI	M	-
34.20	420203.05	730913.53	Tei - Tilia sp	40	15	M	NI	M	-
34.21	420205.76	730924.31	Tei - Tilia sp	40	6	M	NI	M	-
34.22	420196.64	730925.83	Tei - Tilia sp	40	9	M	NI	M	-
34.23	420200.34	730925.77	Tei - Tilia sp	40	12	M	NI	M	-
34.24	420195.84	730930.92	Tei - Tilia sp	40	12	M	NI	M	-

34.25	420192.67	730935.75	Tei - Tilia sp	30	12	M	NI	M	-
34.26	420223.56	730906.65	Nuc - Juglans sp	30	12	M	NI	M	-
34.27	420243.00	730923.98	Gutui - Cydonia sp	20	4	D	NI	B	uscare
34.28	420239.30	730930.40	Nuc - Juglans sp	50	15	M	NI	M	-
34.29	420235.79	730935.89	Ulm - Ulmus sp	50	13	M	NI	M	-
34.30	420237.31	730940.71	Artar - Acer sp	40	15	M	NI	M	-
34.31	420216.41	730955.86	Catalpa - Catalpa sp	50	12	D	NI	B	uscare
34.32	420221.51	730959.10	Artar - Acer sp	40	16	M	NI	M	-
34.33	420225.87	730961.81	Tei - Tilia sp	30	15	M	NI	M	-
34.34	420231.76	730964.53	Tei - Tilia sp	40	15	M	NI	M	-
34.35	420238.51	730968.16	Tei - Tilia sp	30	12	M	NI	M	-
34.36	420242.61	730970.15	Tei - Tilia sp	30	12	M	NI	M	-
34.37	420244.33	730967.50	Larice - Larix sp	20	12	M	NI	M	-
34.38	420247.24	730965.85	Frasin - Fraxinus sp	20	12	M	NI	M	-
34.39	420248.96	730962.21	Frasin - Fraxinus sp	20	10	M	NI	M	-
34.40	420252.07	730957.38	Nuc - Juglans sp	80	16	D	NI	B	uscare
34.41	420256.70	730949.71	Artar - Acer sp	80	15	D	NI	B	uscare
34.42	420263.24	730938.13	Tei - Tilia sp	60	15	M	NI	M	-
34.43	420265.96	730933.77	Salcie - Salix sp	80	13	M	NI	M	-
34.44	420273.83	730921.40	Artar - Acer sp	50	15	M	NI	M	-
34.45	420271.64	730920.08	Frasin - Fraxinus sp	50	15	M	NI	M	-
34.46	420233.74	730979.87	Tei - Tilia sp	30	14	M	NI	M	-
34.47	420235.60	730982.72	Tei - Tilia sp	50	14	M	NI	M	-
34.48	420234.54	730986.22	Frasin - Fraxinus sp	60	15	M	NI	M	-
34.49	420212.84	731017.77	Tuia - Thuja sp	20	6	M	NI	M	-
34.50	420207.09	731028.36	Nuc - Juglans sp	20	6	M	NI	M	-
34.51	420206.56	731031.20	Gladita - Gleditsia sp	30	5	M	NI	M	-
34.52	420195.78	731029.55	Salcie - Salix sp	50	9	M	NI	M	-
34.53	420191.21	731027.43	Salcie - Salix sp	30	8	M	NI	M	-
34.54	420182.41	731021.94	Frasin - Fraxinus sp	50	12	M	I	M	-
34.55	420199.68	731004.68	Nuc - Juglans sp	30	9	M	NI	M	-
34.56	420201.46	731001.44	Ulm - Ulmus sp	40	15	M	NI	M	-
34.57	420204.77	730995.48	Salcam - Robinia sp	40	12	M	NI	M	-



34.58	420193.00	730983.58	Corcodus - Prunus sp	45	7	M	NI	M	-
34.59	420185.46	730979.94	Visin - Prunus sp	20	4	M	NI	T	-
34.60	420181.82	730977.69	Visin - Prunus sp	20	5	M	NI	T	-
34.61	420183.54	730974.25	Visin - Prunus sp	20	5	M	NI	T	-
34.62	420192.34	730957.58	Artar - Acer sp	20	8	M	NI	T	-
34.63	420175.20	730973.52	Corcodus - Prunus sp	20	4	M	NI	T	-
34.64	420174.21	730975.11	Corcodus - Prunus sp	20	4	M	NI	T	-
34.65	420169.32	730968.76	Visin - Prunus sp	30	8	M	NI	M	-
34.66	420161.97	730964.53	Tei - Tilia sp	40	12	M	NI	M	-
34.67	420138.29	730974.18	Nuc - Juglans sp	30	12	M	NI	M	-
34.68	420150.53	730981.46	Salcie - Salix sp	30	7	M	NI	M	-
34.69	420166.67	730991.25	Nuc - Juglans sp	25	9	D	NI	B	uscare
34.70	420168.99	730992.97	Nuc - Juglans sp	25	9	D	NI	B	uscare
34.71	420174.81	730996.01	Corcodus - Prunus sp	20	3	M	I	T	-
34.72	420166.01	731012.75	Corcodus - Prunus sp	20	4	M	NI	T	-
34.73	420161.97	731011.56	Catalpa - Catalpa sp	30	7	M	NI	M	-
34.74	420159.33	731009.97	Corcodus - Prunus sp	10	4	M	NI	M	-
34.75	420153.11	731006.20	Salcam - Robinia sp	40	12	M	NI	B	uscare
34.76	420149.14	731004.35	Salcam - Robinia sp	30	7	D	NI	B	uscare
34.77	420134.99	730995.95	Tei - Tilia sp	30	15	M	NI	M	-
34.78	420131.81	730993.90	Tei - Tilia sp	20	14	M	NI	M	-
34.79	420121.43	730988.01	Frasin - Fraxinus sp	50	12	M	NI	M	-
34.80	420113.56	730982.92	Platan - Platanus sp	40	14	M	NI	M	-
34.81	420105.29	730970.74	Salcie - Salix sp	25	9	M	NI	M	-
34.82	420100.66	730975.24	Corcodus - Prunus sp	30	4	M	NI	M	-
34.83	420092.72	730970.94	Cais - Prunus sp	20	6	M	NI	M	-
34.84	420082.86	730965.06	Tei - Tilia sp	45	15	M	NI	M	-
34.85	420062.16	730950.24	Tei - Tilia sp	30	6	M	NI	M	-
34.86	420064.81	730944.88	Salcam - Robinia sp	20	12	M	NI	M	-
34.87	420069.77	730934.70	Frasin - Fraxinus sp	90	14	D	NI	B	uscare
34.88	420072.94	730931.06	Frasin - Fraxinus sp	40	10	D	NI	B	uscare
34.89	420082.20	730914.32	Frasin - Fraxinus sp	30	11	M	I	M	-
34.90	420105.29	730906.38	Corcodus - Prunus sp	20	4	M	NI	M	-

34.91	420099.14	730926.16	Corcodus - Prunus sp	20	4	M	I	M	-
34.92	420095.70	730923.05	Visin - Prunus sp	20	5	M	I	M	-
34.93	420089.35	730948.59	Salcie - Salix sp	45	15	M	I	M	-
34.94	420092.59	730950.44	Frasin - Fraxinus sp	20	9	M	I	M	-
34.95	420109.12	731008.45	Frasin - Fraxinus sp	100	15	M	NI	M	-
34.96	420103.44	730994.42	Frasin - Fraxinus sp	20	9	M	NI	M	-
34.97	420095.23	730993.23	Tei - Tilia sp	40	13	M	NI	M	-
34.98	420086.24	731006.99	Tei - Tilia sp	60	15	M	NI	M	-
34.99	420084.91	731009.64	Tei - Tilia sp	40	15	M	NI	M	-
34.100	420079.76	731017.31	Salcie - Salix sp	30	13	M	NI	M	-
34.101	420082.27	731018.37	Salcie - Salix sp	40	13	M	NI	M	-
34.102	420067.45	731018.50	Tei - Tilia sp	40	14	M	NI	M	-
34.103	420052.37	730999.45	Tei - Tilia sp	60	16	M	NI	M	-
34.104	420085.44	730985.56	Frasin - Fraxinus sp	40	12	M	NI	M	-
34.105	420076.98	730981.06	Tei - Tilia sp	50	15	M	NI	M	-
34.106	420069.17	730975.37	Tei - Tilia sp	30	13	M	NI	M	-
34.107	420060.44	730973.66	Corcodus - Prunus sp	20	6	M	NI	M	-
34.108	420054.88	730970.35	Corcodus - Prunus sp	10	4	M	NI	T	-
34.109	420044.17	730969.50	Artar - Acer sp	40	12	M	NI	M	-
34.11	420041.63	730973.47	Artar - Acer sp	20	9	M	NI	M	-
34.111	420037.18	730979.98	Platan - Platanus sp	40	12	M	NI	M	-
34.112	420031.94	730988.00	Platan - Platanus sp	60	15	M	NI	M	-
34.113	420028.85	731002.92	Frasin - Fraxinus sp	100	15	M	NI	M	-
34.114	420024.56	731018.63	Salcam - Robinia sp	20	5	M	NI	M	-
34.115	420030.04	731017.76	Artar - Acer sp	20	8	M	NI	M	-
34.116	420062.42	731041.34	Platan - Platanus sp	10	4	M	NI	T	-
34.117	420068.77	731045.38	Platan - Platanus sp	10	4	M	NI	T	-
34.118	420076.79	731049.67	Platan - Platanus sp	10	4	M	NI	T	-
34.119	420086.40	731048.16	Nuc - Juglans sp	30	12	M	NI	M	-
34.12	420134.26	731080.71	Tei - Tilia sp	30	9	M	NI	M	-
34.121	420128.23	731077.21	Tei - Tilia sp	40	12	M	NI	M	-
34.122	420123.25	731073.72	Tei - Tilia sp	20	4	M	NI	M	-
34.123	420119.34	731066.95	Oțetar	40	13	M	NI	M	-

34.124	420121.88	731061.34	Otetar	20	9	M	NI	M	-
34.125	420150.88	731046.63	Artar - Acer sp	30	12	M	NI	M	-
34.126	420145.80	731044.62	Nuc - Juglans sp	30	5	M	NI	M	-
34.127	420142.30	731042.29	Nuc - Juglans sp	20	4	M	NI	T	-
34.128	420142.20	731034.77	Nuc - Juglans sp	40	13	M	NI	M	-
34.129	420141.46	731038.80	Corcodus - Prunus sp	20	6	M	NI	M	-
34.130	420145.37	731028.00	Salcie - Salix sp	20	6	M	NI	T	-
34.131	420126.03	731098.40	Salcam - Robinia sp	40	8	D	NI	B	uscare
34.132	420127.46	731095.23	Salcam - Robinia sp	30	12	M	NI	M	-
34.133	420131.27	731091.73	Salcam - Robinia sp	10	4	M	NI	T	-
34.134	420133.65	731093.24	Salcam - Robinia sp	20	5	M	NI	T	-
34.135	420136.98	731094.83	Salcam - Robinia sp	20	6	M	NI	T	-
34.136	420141.51	731097.61	Otetar	20	7	M	NI	M	-
34.137	420144.84	731099.51	Salcie - Salix sp	60	16	D	NI	B	uscare
34.138	420146.98	731100.94	Artar - Acer sp	30	8	D	NI	B	uscare
34.139	420151.27	731112.93	Salcie - Salix sp	80	15	D	NI	B	-
34.140	420149.68	731115.15	Salcie - Salix sp	80	15	D	NI	B	uscare
34.141	420146.11	731121.42	Salcie - Salix sp	80	15	D	NI	B	-
34.142	420145.24	731123.32	Salcie - Salix sp	80	15	D	NI	B	-
34.143	420120.79	731157.61	Salcie - Salix sp	10	3	M	NI	T	-
34.144	420084.44	731155.87	Artar - Acer sp	60	13	D	NI	B	uscare
34.145	420079.04	731166.79	Frasin - Fraxinus sp	30	8	M	NI	M	-
34.146	420081.58	731120.07	Frasin - Fraxinus sp	70	15	M	NI	B	-
34.147	420094.99	731123.32	Salcie - Salix sp	10	3	M	I	T	-
34.148	420021.49	731120.71	Nuc - Juglans sp	10	6	M	I	T	-
34.149	420019.51	731124.28	Salcam - Robinia sp	10	8	M	I	T	-
34.150	420017.28	731128.17	Salcam - Robinia sp	10	8	M	I	T	-
34.151	420020.62	731134.75	Frasin - Fraxinus sp	20	9	M	NI	M	-
34.152	420034.11	731142.45	Platan - Platanus sp	80	17	M	NI	M	-
34.153	420048.24	731150.39	Salcam - Robinia sp	25	12	M	NI	M	-
34.154	420060.07	731157.93	Salcam - Robinia sp	20	12	M	NI	M	-
34.155	420088.96	731183.25	Corcodus - Prunus sp	40	8	M	NI	M	-
34.156	420080.86	731196.59	Frasin - Fraxinus sp	60	16	D	NI	B	uscare

34.157	420068.56	731189.29	Frasin - Fraxinus sp	60	16	D	NI	B	uscare
34.158	420055.38	731180.87	Oletar	30	12	M	NI	M	-
34.159	420052.37	731185.00	Ulm - Ulmus sp	30	15	M	NI	M	-
34.160	420033.79	731168.57	Corcodus - Prunus sp	20	13	M	NI	M	-
34.161	420027.13	731164.68	Nuc - Juglans sp	30	12	M	NI	M	-
34.162	420023.16	731162.46	Corcodus - Prunus sp	25	8	M	NI	M	-
34.163	420015.14	731157.46	Nuc - Juglans sp	30	12	M	NI	M	-
34.164	420009.27	731154.04	Frasin - Fraxinus sp	40	15	M	NI	M	-
34.165	419993.55	731144.20	Brad - Abies sp	25	10	M	NI	M	-
34.166	419997.76	731127.69	Visin - Prunus sp	10	3	M	NI	T	-
34.167	419984.11	731118.48	Artar - Acer sp	50	16	M	NI	M	-
34.168	419981.09	731120.07	Frasin - Fraxinus sp	25	12	M	NI	M	-
34.169	419985.77	731141.42	Frasin - Fraxinus sp	50	15	M	NI	M	-
34.170	419966.56	731090.70	Platan - Platanus sp	50	12	D	NI	B	uscare
34.171	419963.55	731095.86	Platan - Platanus sp	50	12	D	NI	B	uscare
34.172	419957.99	731103.48	Platan - Platanus sp	50	12	D	NI	B	uscare
34.173	419954.02	731110.70	Platan - Platanus sp	50	12	D	NI	B	uscare
34.174	419967.67	731098.64	Frasin - Fraxinus sp	60	15	M	NI	M	-
34.175	419965.13	731101.81	Corcodus - Prunus sp	20	3	M	NI	M	-
34.176	419961.96	731106.26	Tei - Tilia sp	40	12	M	NI	M	-
34.177	419954.74	731118.17	Tei - Tilia sp	40	12	M	NI	M	-
34.178	419948.15	731119.12	Frasin - Fraxinus sp	50	13	M	NI	M	-
34.179	419951.16	731124.83	Mar - Malus sp	10	3	M	NI	T	-
34.180	419949.02	731130.07	Artar - Acer sp	30	13	M	NI	M	-
34.181	419943.31	731126.82	Artar - Acer sp	25	4	M	NI	M	-
34.182	419941.32	731130.63	Artar - Acer sp	30	7	M	NI	M	-
34.183	419946.24	731134.36	Tei - Tilia sp	30	8	D	NI	B	uscare
34.184	419947.43	731141.74	Artar - Acer sp	20	6	M	NI	M	-
34.185	419947.99	731154.76	Artar - Acer sp	30	9	M	NI	M	-
34.186	419940.69	731150.31	Platan - Platanus sp	70	17	M	NI	M	-
34.187	419917.99	731167.22	Platan - Platanus sp	90	16	M	NI	M	-
34.188	419907.59	731182.86	Platan - Platanus sp	90	16	M	NI	M	-
34.189	419904.89	731187.14	Platan - Platanus sp	90	16	M	NI	M	-

34.190	419912.11	731175.47	Artar - Acer sp	40	12	M	NI	M	-
34.191	419891.55	731217.31	Artar - Acer sp	50	13	M	NI	M	-
34.192	419887.90	731223.10	Frasin - Fraxinus sp	40	14	M	NI	M	-
34.193	419890.20	731226.91	Artar - Acer sp	50	12	M	NI	M	-
34.194	419896.32	731229.85	Prun - Prunus sp	20	6	M	NI	M	-
34.195	419903.94	731234.29	Corcodus - Prunus sp	40	7	M	NI	M	-
34.196	420123.87	731087.44	Salcam - Robinia sp	40	12	M	I	M	-
34.197	420122.13	731086.27	Corcodus - Prunus sp	10	3	D	NI	B	uscare
34.198	420120.75	731085.48	Corcodus - Prunus sp	20	4	D	NI	B	uscare
34.199	420115.25	731082.41	Salcam - Robinia sp	30	12	M	I	M	-
34.200	420111.65	731080.45	Corcodus - Prunus sp	20	7	M	I	M	-
34.201	420106.57	731077.28	Salcam - Robinia sp	20	6	M	I	M	-
34.202	420102.13	731074.53	Tei - Tilia sp	30	8	M	I	M	-
34.203	420098.05	731072.46	Nuc - Juglans sp	30	5	M	I	M	-
34.204	420092.49	731069.02	Tei - Tilia sp	40	15	M	I	M	-
34.205	420089.06	731067.17	Tei - Tilia sp	40	15	M	I	M	-
34.206	420084.72	731064.37	Tei - Tilia sp	20	7	M	I	M	-
34.207	420080.59	731062.20	Corcodus - Prunus sp	10	4	M	NI	M	-
34.208	420074.82	731058.60	Corcodus - Prunus sp	20	4	M	NI	M	-
34.209	420070.80	731056.27	Nuc - Juglans sp	30	8	M	I	M	-
34.210	420066.99	731054.26	Salcie - Salix sp	40	9	D	NI	B	uscare
34.211	420029.37	731057.33	Salcam - Robinia sp	20	12	M	NI	M	-
34.212	420026.04	731055.66	Salcam - Robinia sp	40	13	M	NI	M	-
34.213	420017.94	731055.90	Corcodus - Prunus sp	30	8	M	NI	M	-
34.214	420015.72	731059.07	Corcodus - Prunus sp	20	6	M	NI	M	-
34.215	420008.81	731070.50	Nuc - Juglans sp	30	13	D	NI	B	uscare
34.216	420016.59	731084.39	Plop - Populus sp	90	18	M	NI	B	-
34.217	420017.38	731089.00	Frasin - Fraxinus sp	20	12	M	NI	M	-
34.218	420011.99	731091.93	Frasin - Fraxinus sp	20	12	M	NI	M	-
34.219	419981.27	731066.93	Platan - Platanus sp	60	11	D	NI	B	uscare
34.220	419983.97	731063.04	Platan - Platanus sp	60	11	M	NI	M	-
34.221	419996.03	731043.83	Platan - Platanus sp	60	15	M	NI	M	-
34.222	419999.45	731038.91	Platan - Platanus sp	60	15	M	NI	M	-

34.223	420003.97	731031.21	Artar - Acer sp	30	9	M	NI	M	-
34.224	420018.42	731025.10	Frasin - Fraxinus sp	40	8	M	I	M	-
34.225	420023.66	731028.51	Frasin - Fraxinus sp	35	9	M	I	M	-
34.226	420037.23	731037.01	Frasin - Fraxinus sp	10	5	M	I	M	-
34.227	420049.06	731043.67	Artar - Acer sp	20	4	M	I	M	-
34.228	420051.44	731044.87	Frasin - Fraxinus sp	70	15	M	I	M	-
34.229	420052.94	731046.21	Corcodus - Prunus sp	20	4	M	I	M	-
34.230	420276.62	730943.88	Tei - Tilia sp	60	16	M	I	B	-
34.231	420271.54	730952.13	Tei - Tilia sp	30	14	B	NI	M	-
34.232	420266.99	730957.95	Tei - Tilia sp	30	14	B	NI	M	-
34.233	420265.19	730963.88	Tei - Tilia sp	35	14	B	NI	M	-
34.234	420262.65	730968.32	Tei - Tilia sp	30	14	B	NI	M	-
34.235	420257.79	730972.34	Ulm - Ulmus sp	70	16	D	NI	B	uscare
34.236	420256.62	730979.01	Nuc - Juglans sp	25	9	B	NI	M	-
34.237	420262.65	730983.77	Nuc - Juglans sp	25	12	B	NI	B	-
34.238	420264.35	730981.02	Nuc - Juglans sp	30	10	B	NI	B	-
34.239	420270.49	730988.01	Salcam - Robinia sp	30	13	B	I	B	-
34.240	420286.68	730967.26	Tei - Tilia sp	30	14	B	I	B	-
34.241	420325.63	730960.07	Salcie - Salix sp	40	11	D	NI	B	uscare
34.242	420329.65	730956.79	Ulm - Ulmus sp	25	12	B	NI	B	-
34.243	420331.45	730950.12	Prun - Prunus sp	25	5	B	I	B	-
34.244	420342.45	730956.89	Salcam - Robinia sp	20	8	B	I	B	-
34.245	420341.08	730954.35	Prun - Prunus sp	30	7	B	NI	B	-
34.246	420339.46	730953.82	Salcam - Robinia sp	40	12	M	NI	B	-
34.247	420337.98	730952.66	Dud - Morus sp	20	7	B	I	M	-
34.248	420333.75	730958.16	Salcam - Robinia sp	30	14	D	NI	B	uscare
34.249	420328.35	730968.01	Tei - Tilia sp	35	10	M	NI	B	-
34.250	420326.02	730972.45	Dud - Morus sp	25	6	M	NI	B	-
34.251	420329.62	730973.83	Salcam - Robinia sp	40	10	D	NI	B	uscare
34.252	420339.15	730979.65	Nuc - Juglans sp	35	12	B	I	B	-
34.253	420344.44	730981.76	Tei - Tilia sp	25	12	B	I	B	-
34.254	420351.53	730984.30	Tei - Tilia sp	25	12	B	I	B	-
34.255	420355.02	730986.95	Tei - Tilia sp	25	12	B	I	B	-

34.256	420362.64	730992.24	Castan - Aesculus sp	25	9	B	I	B	-
34.257	420370.79	730996.05	Ulm - Ulmus sp	30	9	M	NI	B	-
34.258	420358.09	731001.66	Catalpa - Catalpa sp	25	9	M	NI	B	-
34.259	420359.25	730996.58	Catalpa - Catalpa sp	20	9	M	NI	B	-
34.260	420353.64	730998.17	Otetar	30	10	B	NI	B	-
34.261	420352.80	730992.88	Catalpa - Catalpa sp	25	8	B	NI	M	-
34.262	420350.05	730996.16	Carpen - Carpinus sp	20	8	M	NI	B	-
34.263	420348.46	730991.18	Artar - Acer sp	20	8	B	NI	B	-
34.264	420343.06	730990.23	Dud - Morus sp	25	10	B	NI	B	-
34.265	420341.69	730992.56	Dud - Morus sp	35	10	B	NI	B	-
34.266	420344.75	730992.88	Dud - Morus sp	20	7	B	NI	B	-
34.267	420339.89	730985.36	Ulm - Ulmus sp	40	15	M	NI	B	-
34.268	420337.56	730989.38	Ulm - Ulmus sp	50	15	M	NI	B	-
34.269	420334.07	730987.48	Artar - Acer sp	25	9	M	NI	B	-
34.270	420339.46	730998.49	Tei - Tilia sp	40	12	M	NI	B	-
34.271	420374.60	731019.02	Corcodus - Prunus sp	30	6	B	NI	B	-
34.272	420365.50	731035.42	Salcie - Salix sp	30	10	D	NI	B	uscate
34.273	420363.49	731036.27	Ulm - Ulmus sp	25	7	B	NI	B	-
34.274	420354.02	731033.67	Salcam - Robinia sp	20	7	B	I	M	-
34.275	420347.51	731029.94	Tei - Tilia sp	35	12	B	NI	B	-
34.276	420340.84	731026.05	Tei - Tilia sp	35	12	B	NI	B	-
34.277	420336.47	731023.28	Tei - Tilia sp	35	12	B	NI	B	-
34.278	420331.55	731020.18	Tei - Tilia sp	35	12	B	NI	B	-
34.279	420327.42	731017.96	Tei - Tilia sp	35	12	B	NI	B	-
34.280	420323.22	731015.34	Tei - Tilia sp	35	12	B	NI	B	-
34.281	420320.12	731013.51	Tei - Tilia sp	35	12	B	NI	B	-
34.282	420314.88	731010.34	Tei - Tilia sp	35	12	B	NI	B	-
34.283	420309.80	731007.32	Tei - Tilia sp	35	12	B	NI	B	-
34.284	420304.96	731004.46	Tei - Tilia sp	35	12	B	NI	B	-
34.285	420301.47	731002.40	Otetar	20	6	M	NI	B	-
34.286	420289.88	730995.18	Ulm - Ulmus sp	40	10	M	NI	B	-
34.287	420302.42	730976.68	Tei - Tilia sp	30	11	M	NI	B	-
34.288	420309.96	730979.78	Tei - Tilia sp	40	12	M	NI	B	-

34.289	420369.49	730971.52	Nuc - Juglans sp	50	10	M	NI	B	-
34.290	420417.28	730998.67	Tei - Tilia sp	35	10	D	NI	B	uscare
34.291	420412.99	730997.32	Tuia - Thuja sp	30	3	B	I	M	-
34.292	420406.72	730996.05	Pin - Pinus sp	25	7	M	NI	B	-
34.293	420399.02	731000.34	Carpen - Carpinus sp	25	12	M	NI	B	-
34.294	420398.15	731001.69	Carpen - Carpinus sp	25	12	M	NI	B	-
34.295	420395.85	731003.83	Gladita - Gleditsia sp	35	12	B	NI	B	-
34.296	420399.81	731007.48	Nuc - Juglans sp	35	9	B	NI	B	-
34.297	420388.15	731006.13	Tei - Tilia sp	35	8	B	NI	B	-
34.298	420403.31	731016.05	Tei - Tilia sp	35	12	B	NI	B	-
34.299	420406.16	731017.64	Tei - Tilia sp	35	12	B	NI	B	-
34.300	420400.29	731033.91	Dud - Morus sp	40	14	M	NI	B	-
34.301	420397.20	731030.98	Tei - Tilia sp	50	12	M	NI	B	-
34.302	420386.16	731025.26	Tei - Tilia sp	30	10	B	NI	B	-
34.303	420370.68	731042.96	Nuc - Juglans sp	25	7	B	I	M	-
34.304	420371.56	731045.90	Tei - Tilia sp	35	8	B	NI	B	-
34.305	420375.84	731047.80	Tei - Tilia sp	35	8	B	NI	B	-
34.306	420385.05	731053.68	Visin - Prunus sp	25	6	B	NI	B	-
34.307	420396.32	731060.11	Tei - Tilia sp	40	10	B	NI	B	-
34.308	420401.40	731063.12	Tei - Tilia sp	40	10	B	NI	B	-
34.309	420405.13	731060.90	Pin - Pinus sp	25	8	B	NI	B	-
34.310	420407.99	731062.88	Catalpa - Catalpa sp	20	5	D	NI	B	uscare
34.311	420413.55	731053.20	Tei - Tilia sp	40	9	M	NI	B	-
34.312	420429.90	731030.02	Tei - Tilia sp	30	8	B	NI	M	-
34.313	420434.58	731022.80	Pin - Pinus sp	30	10	B	NI	B	-
34.314	420436.80	731018.12	Corcodus - Prunus sp	15	5	B	I	M	-
34.315	420437.91	731013.43	Catalpa - Catalpa sp	40	10	D	NI	B	uscare
34.316	420433.47	731013.35	Pin - Pinus sp	25	10	B	I	B	-
34.317	420431.56	731008.12	Dud - Morus sp	40	9	M	NI	B	-
34.318	420427.20	731004.70	Ulm - Ulmus sp	25	7	B	I	B	-
34.319	420272.12	731002.45	Tei - Tilia sp	25	10	B	I	B	-
34.320	420267.67	730999.91	Tei - Tilia sp	25	10	B	I	B	-
34.321	420257.51	730993.46	Carpen - Carpinus sp	35	10	M	NI	B	-



34.322	420250.95	730989.75	Carpen - Carpinus sp	40	12	M	NI	B	-
34.323	420251.37	730993.56	Pin - Pinus sp	20	7	B	I	B	-
34.324	420245.77	730991.34	Carpen - Carpinus sp	40	8	D	NI	B	uscare
34.325	420243.44	730994.94	Tei - Tilia sp	20	6	B	I	M	-
34.326	420241.00	730998.96	Tei - Tilia sp	20	6	B	I	M	-
34.327	420236.24	731005.95	Ulm - Ulmus sp	40	12	M	NI	B	-
34.328	420234.65	731008.49	Ulm - Ulmus sp	40	12	M	NI	B	-
34.329	420232.96	731010.71	Ulm - Ulmus sp	30	12	M	NI	B	-
34.330	420231.80	731012.93	Tei - Tilia sp	25	6	M	NI	B	-
34.331	420225.55	731022.56	Carpen - Carpinus sp	40	12	D	NI	B	uscare
34.332	420220.68	731029.76	Carpen - Carpinus sp	40	12	D	NI	B	-
34.333	420231.37	731044.05	Tei - Tilia sp	20	4	D	NI	B	uscare
34.334	420229.15	731048.49	Carpen - Carpinus sp	50	14	M	NI	B	-
34.335	420239.20	731054.31	Ulm - Ulmus sp	40	11	M	NI	B	-
34.336	420242.91	731056.32	Ulm - Ulmus sp	60	12	M	NI	B	-
34.337	420250.00	731060.45	Ulm - Ulmus sp	40	10	M	NI	B	-
34.338	420255.40	731063.94	Ulm - Ulmus sp	30	10	B	NI	B	-
34.339	420262.28	731062.88	Salcam - Robinia sp	35	9	B	NI	B	-
34.340	420265.56	731057.70	Ulm - Ulmus sp	35	10	M	NI	B	-
34.341	420267.36	731054.52	Ulm - Ulmus sp	35	10	M	NI	B	-
34.342	420268.94	731051.88	Ulm - Ulmus sp	25	7	B	NI	B	-
34.343	420265.77	731043.83	Plop - Populus sp	35	13	B	NI	B	-
34.344	420252.01	731035.69	Ulm - Ulmus sp	50	12	M	NI	B	-
34.345	420248.52	731028.38	Nuc - Juglans sp	35	10	B	NI	B	-
34.346	420267.88	731022.35	Ulm - Ulmus sp	50	14	M	NI	B	-
34.347	420276.14	731027.01	Ulm - Ulmus sp	80	12	M	NI	B	-
34.348	420281.01	731064.58	Salcam - Robinia sp	30	9	M	NI	B	-
34.349	420324.19	731030.71	Tei - Tilia sp	40	10	M	NI	B	-
34.350	420328.42	731033.67	Tei - Tilia sp	40	10	M	NI	B	-
34.351	420333.50	731036.64	Tei - Tilia sp	40	10	M	NI	B	-
34.352	420339.96	731041.61	Tei - Tilia sp	40	10	M	NI	B	-
34.353	420345.46	731044.05	Tei - Tilia sp	40	10	M	NI	B	-
34.354	420350.33	731047.01	Tei - Tilia sp	40	10	M	NI	B	-

34.355	420355.09	731049.76	Tei - Tilia sp	40	10	M	NI	B	-
34.356	420361.65	731053.04	Tei - Tilia sp	40	10	M	NI	B	-
34.357	420368.64	731057.17	Tei - Tilia sp	30	10	M	NI	B	-
34.358	420373.61	731060.56	Tei - Tilia sp	40	10	M	NI	B	-
34.359	420380.49	731064.26	Tei - Tilia sp	30	10	M	NI	B	-
34.360	420384.62	731066.59	Tei - Tilia sp	30	10	M	NI	B	-
34.361	420387.90	731068.71	Artar - Acer sp	25	9	B	NI	B	-
34.362	420397.21	731079.71	Nuc - Juglans sp	35	10	B	NI	B	-
34.363	420369.48	731121.52	Tuia - Thuja sp	20	4	B	I	M	-
34.364	420359.64	731123.21	Gladita - Gleditsia sp	35	13	B	NI	B	-
34.365	420357.95	731122.26	Gladita - Gleditsia sp	35	13	B	NI	B	-
34.366	420326.94	731105.22	Tuia - Thuja sp	25	4	B	I	B	-
34.367	420324.82	731104.05	Tuia - Thuja sp	25	4	B	I	B	-
34.368	420361.02	731096.96	Nuc - Juglans sp	50	10	M	NI	B	-
34.369	420356.89	731093.37	Salcam - Robinia sp	35	12	M	NI	B	-
34.370	420362.61	731092.52	Tei - Tilia sp	35	10	B	NI	B	-
34.371	420363.56	731080.03	Pin - Pinus sp	25	7	B	I	B	-
34.372	420357.10	731087.65	Nuc - Juglans sp	25	6	M	NI	B	-
34.373	420349.27	731079.61	Salcam - Robinia sp	35	10	M	NI	B	-
34.374	420346.73	731077.91	Salcam - Robinia sp	35	10	M	NI	B	-
34.375	420352.45	731074.00	Pin - Pinus sp	25	12	B	I	B	-
34.376	420345.46	731074.32	Ulm - Ulmus sp	50	10	M	NI	B	-
34.377	420346.73	731071.67	Salcam - Robinia sp	35	12	B	I	B	-
34.378	420350.43	731069.76	Pin - Pinus sp	20	7	B	I	B	-
34.379	420340.91	731070.40	Nuc - Juglans sp	25	12	B	I	B	-
34.380	420342.18	731068.39	Dud - Morus sp	25	7	B	NI	B	-
34.381	420343.34	731066.27	Dud - Morus sp	40	10	M	NI	B	-
34.382	420332.65	731060.98	Dud - Morus sp	50	9	M	NI	B	-
34.383	420329.16	731058.44	Plop - Populus sp	40	7	D	NI	B	uscare
34.384	420325.14	731055.90	Artar - Acer sp	60	12	M	NI	B	-
34.385	420321.33	731053.89	Artar - Acer sp	40	12	M	NI	B	-
34.386	420316.14	731051.24	Ulm - Ulmus sp	50	14	B	NI	B	-
34.387	420314.35	731096.86	Otetar	12	4	B	I	M	-

34.388	420307.25	731093.37	Salcam - Robinia sp	20	10	B	I	M	-
34.389	420304.71	731092.10	Pin - Pinus sp	25	11	B	I	B	-
34.390	420298.36	731088.18	Salcam - Robinia sp	20	9	B	I	M	-
34.391	420281.85	731078.13	Visin - Prunus sp	25	4	B	I	B	-
34.392	420249.05	731101.73	Visin - Prunus sp	20	4	B	I	B	-
34.393	420245.77	731104.05	Tei - Tilia sp	30	7	B	NI	B	-
34.394	420234.76	731098.34	Ulm - Ulmus sp	30	8	D	NI	B	uscare
34.395	420236.77	731095.06	Salcam - Robinia sp	30	10	B	NI	B	-
34.396	420241.74	731099.40	Salcam - Robinia sp	25	10	B	NI	B	-
34.397	420231.48	731106.91	Salcam - Robinia sp	25	9	B	NI	B	-
34.398	420235.39	731110.93	Salcam - Robinia sp	25	9	B	NI	B	-
34.399	420240.58	731113.47	Prun - Prunus sp	20	4	B	I	B	-
34.400	420223.51	731135.57	Salcam - Robinia sp	20	8	B	I	M	-
34.401	420218.12	731132.31	Salcam - Robinia sp	20	8	B	I	M	-
34.402	420181.17	731088.31	Catalpa - Catalpa sp	25	5	B	I	M	-
34.403	420183.31	731085.22	Catalpa - Catalpa sp	25	5	B	I	M	-
34.404	420188.79	731075.93	Catalpa - Catalpa sp	25	5	B	I	M	-
34.405	420192.36	731070.38	Catalpa - Catalpa sp	25	5	B	I	M	-
34.406	420198.31	731060.77	Catalpa - Catalpa sp	25	5	B	I	M	-
34.407	420231.05	731150.49	Ulm - Ulmus sp	30	5	B	NI	M	-
34.408	420232.40	731151.20	Ulm - Ulmus sp	30	5	B	NI	M	-
34.409	420245.89	731161.36	Plop - Populus sp	35	13	B	NI	B	-
34.410	420250.66	731163.90	Plop - Populus sp	35	13	B	NI	B	-
34.411	420257.48	731168.19	Plop - Populus sp	35	13	B	NI	B	-
34.412	420260.18	731169.77	Plop - Populus sp	35	13	B	NI	B	-
34.413	420264.15	731172.31	Carpen - Carpinus sp	20	4	B	I	M	-
34.414	420267.80	731174.38	Platan - Platanus sp	10	4	B	I	M	-
34.415	420271.61	731176.44	Visin - Prunus sp	25	3	B	I	B	-
34.416	420274.63	731178.50	Tuia - Thuja sp	30	8	B	I	B	-
34.417	420282.25	731182.47	Ulm - Ulmus sp	60	13	D	NI	B	uscare
34.418	420301.26	731195.21	Visin - Prunus sp	20	4	B	I	B	-
34.419	420305.78	731196.24	Nuc - Juglans sp	20	3	B	I	B	-
34.420	420312.69	731199.82	Ulm - Ulmus sp	20	9	B	NI	B	-

34.421	420313.96	731201.88	Ulm - Ulmus sp.	20	9	B	NI	B	-
34.422	420314.99	731203.55	Ulm - Ulmus sp.	20	9	B	NI	B	-
34.423	420313.40	731210.77	Stejar - Quercus sp	40	14	B	I	B	-
34.424	420310.23	731215.93	Nuc - Juglans sp	25	6	B	NI	B	-
34.425	420287.13	731248.71	Ulm - Ulmus sp	40	13	M	NI	B	-
34.426	420278.40	731247.92	Nuc - Juglans sp	30	10	M	NI	B	-
34.427	420260.93	731239.74	Tei - Tilia sp	35	7	B	NI	B	-
34.428	420236.70	731219.55	Plop - Populus sp	35	8	D	NI	B	uscare
34.429	420264.64	731217.86	Dud - Morus sp	35	6	M	NI	B	-
34.430	420268.98	731220.51	Tuia - Thuja sp	20	7	B	I	B	-
34.431	420272.68	731198.92	Nuc - Juglans sp	35	7	B	NI	B	-
34.432	420264.43	731194.79	Tuia - Thuja sp	20	6	B	I	B	-
34.433	420262.52	731193.84	Tuia - Thuja sp	20	6	B	I	B	-
34.434	420259.98	731192.36	Tuia - Thuja sp	20	6	B	I	B	-
34.435	420255.85	731190.03	Tuia - Thuja sp	20	6	B	I	B	-
34.436	420253.10	731188.76	Salcam - Robinia sp	20	8	B	I	M	-
34.437	420246.65	731184.63	Tuia - Thuja sp	20	7	B	I	B	-
34.438	420244.74	731183.47	Salcam - Robinia sp	20	8	B	I	M	-
34.439	420236.70	731182.94	Tei - Tilia sp	40	10	M	NI	B	-
34.440	420226.54	731178.60	Salcam - Robinia sp	20	8	B	NI	M	-
34.441	420225.06	731177.64	Salcam - Robinia sp	20	8	B	NI	M	-
34.442	420221.56	731175.53	Salcam - Robinia sp	30	8	B	NI	M	-
34.443	420221.56	731210.88	Ulm - Ulmus sp	50	10	M	NI	B	-
34.444	420190.77	731192.78	Salcie - Salix sp	25	5	B	NI	M	-
34.445	420180.29	731187.49	Ulm - Ulmus sp	20	6	B	NI	M	-
34.446	420156.48	731125.79	Catalpa - Catalpa sp	25	7	B	I	B	-
34.447	420152.56	731131.92	Tei - Tilia sp	35	8	B	I	B	-
34.448	420150.76	731135.52	Tei - Tilia sp	35	8	B	I	B	-
34.449	420143.04	731149.07	Tei - Tilia sp	35	8	B	I	B	-
34.450	420140.92	731152.46	Tei - Tilia sp	20	6	B	I	B	-
34.451	420136.90	731159.55	Tei - Tilia sp	40	8	B	I	B	-
34.452	420133.30	731205.90	Nuc - Juglans sp	30	9	B	NI	B	-
34.453	420123.46	731223.47	Tei - Tilia sp	30	12	B	I	B	-

34.454	420201.46	731274.48	Platan - Platanus sp	50	14	B	I	B	-
34.455	420198.28	731279.56	Platan - Platanus sp	50	14	B	I	B	-
34.456	420186.11	731279.77	Platan - Platanus sp	50	14	B	I	B	-
34.457	420167.38	731269.93	Platan - Platanus sp	50	14	B	I	B	-
34.458	420149.49	731259.45	Platan - Platanus sp	50	14	B	I	B	-
34.459	420141.34	731252.57	Dud - Morus sp	35	10	M	NI	B	-
34.460	420101.02	731232.15	Tei - Tilia sp	35	7	M	NI	B	-
34.461	420114.36	731200.08	Nuc - Juglans sp	30	10	M	NI	B	-
34.462	420270.67	731259.67	Dud - Morus sp	25	7	M	NI	B	-
34.463	420273.93	731262.36	Tei - Tilia sp	60	12	M	NI	B	-
34.464	420275.67	731266.97	Dud - Morus sp	40	12	M	NI	B	-
34.465	420274.80	731269.19	Dud - Morus sp	40	12	M	NI	B	-
34.466	420253.84	731300.54	Salcie - Salix sp	50	10	D	NI	B	uscare
34.467	420249.80	731306.66	Salcie - Salix sp	50	10	D	NI	B	uscare
34.468	420245.75	731312.93	Corcodus - Prunus sp	25	5	B	I	B	-
34.469	420236.70	731323.80	Catalpa - Catalpa sp	35	7	D	NI	B	uscare
34.470	420233.44	731336.10	Catalpa - Catalpa sp	20	4	B	I	M	-
34.471	420231.94	731338.41	Catalpa - Catalpa sp	20	4	B	I	M	-
34.472	420221.86	731354.36	Catalpa - Catalpa sp	20	4	B	I	M	-
34.473	420215.39	731351.07	Corcodus - Prunus sp	25	6	B	NI	B	-
34.474	420209.04	731374.03	Tei - Tilia sp	40	6	M	NI	B	-
34.475	420201.84	731385.04	Tei - Tilia sp	30	6	M	NI	B	-
34.476	420222.27	731338.16	Dud - Morus sp	25	6	B	I	B	-
34.477	420214.86	731333.71	Pin - Pinus sp	20	8	B	I	B	-
34.478	420211.16	731331.28	Gladita - Gleditsia sp	25	9	B	I	B	-
34.479	420204.06	731327.26	Gladita - Gleditsia sp	30	12	B	NI	B	-
34.480	420197.50	731324.08	Artar - Acer sp	35	10	D	NI	B	uscare
34.481	420192.32	731320.69	Artar - Acer sp	30	9	B	I	B	-
34.482	420191.47	731349.59	Corcodus - Prunus sp	35	5	M	NI	B	-
34.483	420184.80	731353.82	Salcam - Robinia sp	40	7	M	NI	B	-
34.484	420182.90	731352.76	Salcam - Robinia sp	50	7	M	NI	B	-
34.485	420181.10	731351.92	Salcam - Robinia sp	30	7	M	NI	B	-
34.486	420178.45	731350.43	Salcam - Robinia sp	25	7	M	NI	B	-

34.487	420176.34	731349.06	Salcam - Robinia sp	25	7	M	NI	B	-
34.488	420171.79	731346.73	Salcam - Robinia sp	25	7	M	NI	B	-
34.489	420170.89	731346.06	Gladiata - Gleditsia sp	30	8	B	NI	B	-
34.490	420148.40	731333.89	Platan - Platanus sp	100	16	B	NI	B	-
34.491	420135.43	731329.50	Platan - Platanus sp	110	18	B	NI	B	-
34.492	420153.58	731318.23	Platan - Platanus sp	90	16	B	NI	B	-
34.493	420143.90	731315.21	Platan - Platanus sp	90	16	B	NI	B	-
34.494	420148.61	731311.72	Artar - Acer sp	40	10	D	NI	B	uscare
34.495	420141.87	731302.86	Cires - Prunus sp	25	6	B	NI	B	-
34.496	420139.65	731301.80	Cires - Prunus sp	25	6	B	NI	B	-
34.497	420135.10	731299.58	Prun - Prunus sp	25	6	B	NI	B	-
34.498	420132.56	731298.42	Prun - Prunus sp	35	7	M	NI	B	-
34.499	420129.80	731297.25	Cires - Prunus sp	20	6	B	NI	B	-
34.500	420186.11	731292.07	Platan - Platanus sp	60	16	B	NI	B	-
34.501	420175.00	731285.72	Platan - Platanus sp	70	18	B	NI	B	-
34.502	420171.19	731283.49	Prun - Prunus sp	20	4	B	NI	B	-
34.503	420162.08	731278.10	Tei - Tilia sp	25	10	B	NI	B	-
34.504	420155.73	731274.39	Tei - Tilia sp	25	10	B	NI	B	-
34.505	420151.92	731272.28	Platan - Platanus sp	40	16	B	NI	B	-
34.506	420148.22	731270.16	Tei - Tilia sp	25	10	M	NI	B	-
34.507	420143.99	731267.72	Tei - Tilia sp	35	10	M	NI	B	-
34.508	420137.95	731264.34	Platan - Platanus sp	60	15	B	NI	B	-
34.509	420118.06	731268.68	Castan - Aesculus sp	25	7	B	NI	B	-
34.510	420116.26	731271.64	Castan - Aesculus sp	25	7	B	NI	B	-
34.511	420135.31	731310.69	Salcie - Salix sp	20	4	B	NI	M	-
34.512	420112.02	731308.15	Catalpa - Catalpa sp	40	6	M	NI	B	-
34.513	420115.94	731316.51	Corcodus - Prunus sp	25	5	M	NI	B	-
34.514	420085.57	731251.85	Platan - Platanus sp	15	3	B	I	T	-
34.515	420081.02	731258.94	Castan - Aesculus sp	15	2	B	I	T	-
34.516	420065.67	731289.74	Tuia - Thuja sp	25	5	B	I	M	-
34.517	420063.02	731294.18	Salcam - Robinia sp	60	6	B	I	M	-
34.518	420060.80	731297.89	Salcam - Robinia sp	30	7	M	NI	B	-
34.519	420055.72	731307.62	Platan - Platanus sp	10	2	B	I	T	-

34.520	420035.95	731299.03	Tei - Tilia sp	30	8	M	NI	B	-
34.521	420041.88	731290.56	Tei - Tilia sp	30	8	M	NI	B	-
34.522	420048.23	731279.34	Tei - Tilia sp	25	8	M	NI	B	-
34.523	420055.00	731268.33	Tei - Tilia sp	35	8	M	NI	B	-
34.524	420059.87	731259.65	Tei - Tilia sp	30	8	M	NI	B	-
34.525	420064.53	731251.19	Platan - Platanus sp	70	17	B	NI	B	-
34.526	420069.40	731243.14	Platan - Platanus sp	35	8	B	NI	B	-
34.527	420054.37	731222.23	Salcam - Robinia sp	40	10	M	NI	B	-
34.528	420052.46	731225.09	Dud - Morus sp	40	9	M	NI	B	-
34.529	420050.87	731228.16	Dud - Morus sp	30	7	M	NI	B	-
34.530	420036.27	731247.10	Prun - Prunus sp	15	3	B	I	T	-
34.531	420034.89	731249.75	Prun - Prunus sp	40	5	B	I	M	-
34.532	420030.55	731256.52	Salcie - Salix sp	40	4	D	NI	B	uscare
34.533	420008.22	731260.65	Salcie - Salix sp	30	4	B	I	M	-
34.534	419999.02	731255.46	Prun - Prunus sp	20	3	B	I	M	-
34.535	419995.42	731253.66	Prun - Prunus sp	40	4	B	I	M	-
34.536	419990.13	731250.70	Dud - Morus sp	25	5	M	I	B	-
34.537	419990.55	731243.61	Ulm - Ulmus sp	20	5	B	I	M	-
34.538	419992.98	731239.38	Prun - Prunus sp	15	4	B	I	M	-
34.539	419999.97	731226.47	Dud - Morus sp	25	4	B	I	B	-
34.540	419993.09	731226.04	Salcam - Robinia sp	20	5	B	I	B	-
34.541	419986.74	731227.84	Ulm - Ulmus sp	10	2	B	I	T	-
34.542	419988.64	731225.30	Salcam - Robinia sp	10	3	B	I	T	-
34.543	419985.68	731223.40	Salcam - Robinia sp	10	3	B	I	T	-
34.544	419982.40	731221.49	Salcam - Robinia sp	10	3	B	I	T	-
34.545	419983.56	731226.68	Ulm - Ulmus sp	10	3	B	I	T	-
34.546	419976.91	731219.16	Prun - Prunus sp	15	3	B	I	T	-
34.547	419976.26	731222.76	Ulm - Ulmus sp	10	3	B	I	T	-
34.548	419972.24	731220.33	Ulm - Ulmus sp	15	3	B	I	T	-
34.549	419965.89	731216.52	Ulm - Ulmus sp	15	3	B	I	T	-
34.550	419947.58	731220.86	Salcam - Robinia sp	20	5	B	I	M	-
34.551	419972.13	731195.77	Nuc - Juglans sp	30	8	D	NI	B	uscare
34.552	419961.76	731191.12	Nuc - Juglans sp	50	11	M	NI	B	-

34.553	419916.36	731215.14	Nuc - Juglans sp	30	10	B	NI	B	-
34.554	419918.05	731216.09	Cires - Prunus sp	25	6	B	NI	B	-
34.555	419920.70	731213.45	Plop - Populus sp	50	18	B	I	B	-
34.556	419923.13	731209.43	Tei - Tilia sp	25	7	B	I	B	-
34.557	419925.14	731205.83	Cires - Prunus sp	15	5	B	I	M	-
34.558	419925.88	731197.57	Cires - Prunus sp	30	7	B	NI	B	-
34.559	419928.11	731198.74	Cires - Prunus sp	20	4	B	I	M	-
34.560	419927.79	731200.96	Tei - Tilia sp	20	8	B	NI	B	-
34.561	419932.34	731193.23	Prun - Prunus sp	20	5	M	NI	M	-
34.562	419937.65	731183.51	Prun - Prunus sp	15	3	B	I	T	-
34.563	419939.17	731181.00	Prun - Prunus sp	15	3	B	I	T	-
34.564	419940.42	731178.68	Visin - Prunus sp	25	4	B	I	M	-
34.565	419942.74	731174.18	Cires - Prunus sp	20	4	B	I	M	-
34.566	419944.19	731171.60	Prun - Prunus sp	20	4	B	I	M	-
34.567	419961.79	731163.01	Plop - Populus sp	50	17	B	NI	B	-
34.568	419964.30	731164.39	Plop - Populus sp	40	16	B	NI	B	-
34.569	419968.14	731166.58	Salcam - Robinia sp	40	12	M	NI	B	-
34.570	419971.31	731168.43	Tei - Tilia sp	50	15	D	NI	B	uscare
34.571	419980.57	731173.92	Plop - Populus sp	35	16	B	NI	B	-
34.572	419985.01	731176.63	Tuia - Thuja sp	25	6	B	NI	B	-
34.573	419988.51	731178.68	Tei - Tilia sp	35	12	M	NI	B	-
34.574	419992.61	731181.26	Tei - Tilia sp	30	12	M	NI	B	-
34.575	419995.06	731182.58	Salcam - Robinia sp	20	6	B	NI	M	-
34.576	419997.64	731184.04	Salcam - Robinia sp	15	4	B	I	T	-
34.577	420008.88	731190.72	Plop - Populus sp	45	17	B	NI	B	-
34.578	420011.33	731192.24	Plop - Populus sp	50	17	B	NI	B	-
34.579	420013.71	731193.70	Plop - Populus sp	45	17	B	NI	B	-
34.580	420016.76	731195.42	Salcam - Robinia sp	25	6	B	NI	B	-
34.581	420020.13	731197.33	Salcam - Robinia sp	20	5	B	NI	M	-
34.582	420024.16	731199.65	Catalpa - Catalpa sp	25	5	B	NI	B	-
34.583	420030.12	731203.22	Catalpa - Catalpa sp	25	5	B	NI	B	-
34.584	420041.10	731209.44	Catalpa - Catalpa sp	25	5	B	NI	B	-
34.585	420035.61	731206.60	Tei - Tilia sp	20	6	B	I	M	-



Județ: Braila  
Localitatea: Braila  
Cod SIRUTA: 62682

## FISA NR. 35 – ZONA BLOCURI VIZIRU I

### 1.SCHITA AMPLASAMENTULUI TERENULUI SPATIU VERDE:



### 2. ADRESA: Strada Grigore Alexandrescu, strada Calea Călarășilor, strada Mlicov, Unitatea Militară

### 3. DATE DESPRE TERENUL SPAȚIU VERDE:

Proprietar/ Detinator spatiu verde	Tip proprietate	Mod de administrare	Categoria de folosinta	Reglementare urbanistica	Suprafata masurata [mp]		Total teren spatiu verde [mp]	Observatii
					Teren exclusiv	Teren indiviziune		
Municipiul Brăila	Domeniul public	Primăria Municipiului Brăila H.C.L.M. nr. 55/2005 H.C.L.M. nr. 325/2011	Spațiu verde cu acces public nelimitat	P. U. G. Mun. Brăila aprobat prin H.C.L.M. nr. 2 / 31.01.2001 privind Aprobarea Planului Urbanistic General și a Regulamentului de Urbanism pentru Municipiul Brăila și prelungit prin H.C.L.M. nr. 16 / 31.01.2011, H.C.L.M. nr. 361 / 27.12.2012, H.C.L.M. nr. 430 / 21.12.2015, H.C.L.M. nr. 607 / 31.10.2018 U.T.R. NR. 5: - Zonă pentru locuințe cu funcțiuni complementare (LI)	45312,83	0	45312,83	Conform bunului public denumit generic Cartier Viziru I înscris în Inventarul domeniului public actualizat prin H.C.L.M. nr. 325 / 2011, cu modif. și completările ulterioare, la Capitolul A Străzi

4. DATE PRIVIND CONSTRUCTIILE EXISTENTE PE TERENUL SPATIULUI VERDE: -

5. ECHIPAREA EDILITARA A TERENULUI: [ ]A [ ]C [ ]t [ ]t [ ]E [ ]G [ ]T

6. DATE PRIVIND VEGETATIA EXISTENTA PE TERENUL SPATIULUI VERDE:

- Descriere vegetatie: iarboasa, arbustiva, lemnoasa, floricoala
- Calificarea:

degradat		bine ingrijit	X
insuficient ingrijit		foarte bine ingrijit	
suficient ingrijit	X	excelent ingrijit	

- Arbori existenti: 978 arbori

ID	X	Y	Specie	Diametru [cm]	Inaltime [m]	Vitalitate	Intretinere	Varsta	Risc
35.1	420655.23	731216.43	Artar - Acer sp	30	14	D	NI	M	uscare
35.2	420661.68	731217.91	Artar - Acer sp	30	14	D	NI	M	uscare
35.3	420665.49	731219.29	Artar - Acer sp	30	14	D	NI	M	uscare
35.4	420668.67	731220.87	Artar - Acer sp	30	14	D	NI	M	uscare
35.5	420669.41	731223.84	Artar - Acer sp	30	14	D	NI	M	uscare
35.6	420665.92	731233.15	Artar - Acer sp	30	14	D	NI	M	uscare
35.7	420662.53	731238.34	Artar - Acer sp	30	14	D	NI	M	uscare
35.8	420644.33	731233.36	Visin - Prunus sp	25	9	M	I	M	-
35.9	420629.72	731231.14	Artar - Acer sp	30	12	D	NI	M	-
35.10	420624.22	731228.39	Cais - Prunus sp	20	8	M	I	M	-
35.11	420609.29	731226.06	Tei - Tilia sp	50	16	M	I	B	-
35.12	420604.53	731224.79	Artar - Acer sp	25	16	M	I	M	-
35.13	420580.08	731218.44	Nuc - Juglans sp	40	15	D	NI	M	uscare
35.14	420569.34	731234.94	Nuc - Juglans sp	30	13	M	I	M	-
35.15	420564.78	731242.94	Artar - Acer sp	30	15	M	I	M	-
35.16	420563.19	731245.85	Artar - Acer sp	30	15	M	I	M	-
35.17	420560.68	731250.15	Artar - Acer sp	25	15	M	I	M	-
35.18	420556.31	731251.14	Artar - Acer sp	25	15	M	I	M	-
35.19	420553.47	731249.69	Artar - Acer sp	35	15	M	I	M	-
35.20	420550.82	731247.97	Artar - Acer sp	35	15	M	I	M	-
35.21	420547.65	731246.31	Artar - Acer sp	35	15	M	I	M	-
35.22	420542.29	731240.56	Artar - Acer sp	35	15	M	I	M	-
35.23	420543.61	731237.65	Artar - Acer sp	35	15	M	I	M	-
35.24	420546.19	731233.02	Artar - Acer sp	25	15	M	I	M	-
35.25	420547.65	731230.24	Artar - Acer sp	50	16	D	NI	B	uscare
35.26	420550.76	731225.21	Artar - Acer sp	25	14	M	I	M	-
35.27	420560.88	731206.82	Artar - Acer sp	40	15	M	NI	M	-

35.28	420572.65	731197.83	Artar - Acer sp	60	15	D	NI	B	uscare
35.29	420577.68	731200.27	Artar - Acer sp	30	16	M	I	M	-
35.30	420581.84	731199.61	Artar - Acer sp	30	16	M	I	M	-
35.31	420585.28	731198.42	Artar - Acer sp	30	16	M	I	M	-
35.32	420583.17	731194.32	Artar - Acer sp	25	14	D	NI	M	uscare
35.33	420588.06	731195.38	Salcam - Robinia sp	25	15	M	I	M	-
35.34	420593.55	731197.30	Artar - Acer sp	25	12	D	NI	M	uscare
35.35	420599.64	731198.56	Artar - Acer sp	25	12	M	I	M	-
35.36	420607.77	731203.58	Artar - Acer sp	35	16	M	I	M	-
35.37	420611.61	731204.38	Arborele de matase - Albitia sp	20	6	B	I	M	-
35.38	420611.94	731201.47	Artar - Acer sp	20	10	B	I	M	-
35.39	420618.42	731203.19	Salcam - Robinia sp	25	12	M	I	M	-
35.40	420623.98	731204.64	Artar - Acer sp	35	14	M	I	M	-
35.41	420632.18	731207.02	Artar - Acer sp	35	14	M	I	M	-
35.42	420637.61	731208.41	Artar - Acer sp	25	10	M	I	M	-
35.43	420634.03	731210.66	Artar - Acer sp	25	13	M	I	M	-
35.44	420637.21	731211.65	Artar - Acer sp	35	13	M	I	M	-
35.45	420650.17	731211.52	Artar - Acer sp	40	15	M	I	M	-
35.46	420600.82	731187.87	Tuia - Thuja sp	25	7	M	I	B	-
35.47	420596.45	731182.31	Tuia - Thuja sp	25	7	D	NI	B	uscare
35.48	420585.50	731180.17	Artar - Acer sp	30	12	D	NI	B	uscare
35.49	420578.75	731174.53	Tuia - Thuja sp	20	7	M	NI	M	-
35.50	420573.99	731181.91	Artar - Acer sp	40	15	D	NI	B	uscare
35.51	420571.13	731176.91	Artar - Acer sp	35	15	D	NI	B	-
35.52	420570.49	731179.93	Artar - Acer sp	35	15	D	NI	B	-
35.53	420555.09	731180.01	Plop - Populus sp	40	16	M	I	B	-
35.54	420533.42	731252.74	Frasin - Fraxinus sp	50	13	M	NI	B	-
35.55	420530.61	731257.24	Frasin - Fraxinus sp	30	13	M	NI	B	-
35.56	420527.44	731263.01	Frasin - Fraxinus sp	30	13	M	NI	B	-
35.57	420524.00	731268.67	Frasin - Fraxinus sp	30	13	M	NI	B	-
35.58	420520.40	731274.44	Frasin - Fraxinus sp	20	13	M	NI	B	-
35.59	420518.49	731277.93	Frasin - Fraxinus sp	35	13	M	NI	B	-
35.60	420517.01	731280.26	Frasin - Fraxinus sp	35	13	M	NI	B	-
35.61	420515.58	731282.75	Frasin - Fraxinus sp	35	13	M	NI	B	-
35.62	420514.10	731285.66	Frasin - Fraxinus sp	35	13	M	NI	B	-
35.63	420544.64	731277.19	Salcam - Robinia sp	35	12	M	NI	B	-
35.64	420549.13	731287.98	Artar - Acer sp	20	8	M	I	M	-
35.65	420556.49	731291.69	Tei - Tilia sp	25	12	D	NI	B	uscare
35.66	420556.33	731294.12	Tuia - Thuja sp	25	10	M	I	B	-
35.67	420561.25	731294.02	Ulm - Ulmus sp	25	9	M	I	B	-
35.68	420563.05	731295.08	Ulm - Ulmus sp	25	9	M	I	B	-
35.69	420565.27	731296.40	Ulm - Ulmus sp	25	9	M	I	B	-
35.70	420581.31	731299.78	Nuc - Juglans sp	35	12	M	I	B	-

35.71	420605.60	731312.64	Catalpa - Catalpa sp	35	13	M	I	B	-
35.72	420633.43	731328.89	Artar - Acer sp	40	16	M	I	B	-
35.73	420638.83	731332.17	Artar - Acer sp	40	16	M	I	B	-
35.74	420643.48	731335.19	Artar - Acer sp	40	16	M	I	B	-
35.75	420649.52	731338.26	Tuia - Thuja sp	20	11	M	I	M	-
35.76	420651.63	731341.27	Malin - Prunus sp	20	7	M	I	M	-
35.77	420651.63	731348.31	Tuia - Thuja sp	25	11	B	I	B	-
35.78	420657.98	731351.75	Artar - Acer sp	30	15	B	NI	B	-
35.79	420666.40	731350.16	Frasin - Fraxinus sp	35	15	D	NI	B	uscare
35.80	420669.20	731357.94	Visin - Prunus sp	30	12	M	I	B	-
35.81	420673.06	731375.88	Salcam - Robinia sp	25	13	B	I	B	-
35.82	420655.60	731371.12	Catalpa - Catalpa sp	35	11	M	I	B	-
35.83	420646.02	731365.40	Artar - Acer sp	40	15	B	I	B	-
35.84	420641.53	731362.81	Tuia - Thuja sp	30	12	M	I	B	-
35.85	420637.24	731360.22	Molid - Picea sp	25	12	B	I	M	-
35.86	420635.07	731359.00	Molid - Picea sp	25	12	B	I	M	-
35.87	420632.69	731357.62	Molid - Picea sp	20	12	B	I	M	-
35.88	420630.68	731356.46	Molid - Picea sp	25	12	B	I	M	-
35.89	420583.48	731326.35	Nuc - Juglans sp	40	11	D	NI	B	uscare
35.9	420547.44	731307.56	Catalpa - Catalpa sp	20	10	B	I	M	-
35.91	420545.01	731306.03	Catalpa - Catalpa sp	20	10	B	I	M	-
35.92	420541.99	731304.60	Catalpa - Catalpa sp	20	10	B	I	M	-
35.93	420585.65	731283.59	Visin - Prunus sp	25	7	M	NI	B	-
35.94	420588.82	731283.12	Ulm - Ulmus sp	30	13	M	I	B	-
35.95	420594.18	731288.87	Artar - Acer sp	30	11	D	NI	B	uscare
35.96	420597.87	731290.97	Artar - Acer sp	30	11	D	NI	B	-
35.97	420602.43	731293.91	Corcodus - Prunus sp	30	10	M	I	B	-
35.98	420622.23	731309.41	Ulm - Ulmus sp	80	18	B	I	B	-
35.99	420624.85	731307.35	Artar - Acer sp	25	12	M	I	B	-
35.100	420635.64	731315.76	Artar - Acer sp	30	14	D	NI	B	uscare
35.101	420643.26	731316.24	Artar - Acer sp	30	14	D	NI	B	-
35.102	420656.12	731328.86	Artar - Acer sp	30	14	M	NI	B	-
35.103	420663.11	731326.56	Artar - Acer sp	30	14	M	NI	B	-
35.104	420669.38	731309.97	Cires - Prunus sp	20	6	B	I	M	-
35.105	420666.28	731307.83	Artar - Acer sp	25	15	M	I	B	-
35.106	420663.19	731306.00	Artar - Acer sp	30	15	M	I	B	-
35.107	420660.49	731304.02	Artar - Acer sp	30	15	M	I	B	-
35.108	420657.15	731302.35	Artar - Acer sp	25	15	M	I	B	-
35.109	420653.03	731300.13	Artar - Acer sp	35	15	M	I	B	-
35.110	420650.17	731298.38	Artar - Acer sp	35	15	M	I	B	-
35.111	420647.07	731296.95	Artar - Acer sp	35	15	M	I	B	-
35.112	420643.58	731294.97	Artar - Acer sp	30	15	M	I	B	-
35.113	420640.09	731293.22	Artar - Acer sp	30	15	M	I	B	-

35.114	420636.83	731289.57	Artar - Acer sp	25	15	M	I	B	-
35.115	420633.66	731287.90	Artar - Acer sp	25	15	M	I	B	-
35.116	420629.45	731285.76	Artar - Acer sp	35	15	M	I	B	-
35.117	420625.33	731283.38	Artar - Acer sp	35	15	M	I	B	-
35.118	420617.15	731278.85	Artar - Acer sp	25	15	M	I	B	-
35.119	420610.96	731275.52	Artar - Acer sp	25	15	M	I	B	-
35.120	420604.29	731271.63	Artar - Acer sp	25	15	M	I	B	-
35.121	420620.01	731276.95	Artar - Acer sp	30	15	M	I	B	-
35.122	420609.29	731271.87	Artar - Acer sp	25	15	M	I	B	-
35.123	420605.40	731269.57	Artar - Acer sp	30	15	M	I	B	-
35.124	420635.80	731275.68	Nuc - Juglans sp	25	10	D	NI	B	uscare
35.125	420640.25	731284.17	Frasin - Fraxinus sp	35	16	M	NI	B	-
35.126	420648.58	731269.01	Stejar - Quercus sp	70	22	B	I	B	-
35.127	420607.62	731259.72	Corodius - Prunus sp	30	8	M	NI	B	-
35.128	420601.12	731256.39	Artar - Acer sp	35	15	B	I	B	-
35.129	420597.62	731261.95	Artar - Acer sp	35	15	B	I	B	-
35.130	420604.37	731249.09	Artar - Acer sp	35	15	B	I	B	-
35.131	420610.09	731247.50	Artar - Acer sp	30	14	B	I	B	-
35.132	420614.05	731242.18	Artar - Acer sp	30	12	B	I	B	-
35.133	420620.72	731233.69	Tei - Tilia sp	40	15	B	NI	B	-
35.134	420606.04	731229.88	Artar - Acer sp	30	12	B	NI	B	-
35.135	420595.40	731227.89	Artar - Acer sp	30	12	B	NI	B	-
35.136	420590.48	731226.31	Artar - Acer sp	30	12	B	NI	B	-
35.137	420585.00	731246.31	Artar - Acer sp	30	12	B	NI	B	-
35.138	420581.03	731249.96	Artar - Acer sp	30	12	D	NI	B	uscare
35.139	420576.03	731261.55	Artar - Acer sp	30	12	D	NI	B	uscare
35.140	420574.05	731265.36	Artar - Acer sp	30	12	D	NI	B	uscare
35.141	420574.60	731269.80	Artar - Acer sp	30	12	D	NI	B	uscare
35.142	420578.89	731271.79	Salcie - Salix sp	30	12	M	NI	B	-
35.143	420581.83	731273.22	Artar - Acer sp	25	12	M	NI	B	-
35.144	420583.02	731277.50	Salcie - Salix sp	25	10	B	NI	M	-
35.145	420613.92	731360.98	Salcam - Robinia sp	70	16	M	NI	B	-
35.146	420628.53	731368.84	Tei - Tilia sp	40	12	M	NI	B	-
35.147	420626.15	731367.41	Tei - Tilia sp	35	12	M	NI	B	-
35.148	420652.89	731382.73	Frasin - Fraxinus sp	30	10	M	NI	B	-
35.149	420645.51	731384.16	Nuc - Juglans sp	50	15	B	NI	B	-
35.150	420637.73	731416.86	Artar - Acer sp	30	12	M	NI	B	-
35.151	420660.51	731421.38	Mar - Malus sp	20	5	M	I	B	-
35.152	420655.67	731428.45	Artar - Acer sp	20	8	B	I	M	-
35.153	420631.70	731431.86	Salcie - Salix sp	20	6	B	I	T	-
35.154	420626.94	731440.59	Salcam - Robinia sp	35	12	D	NI	B	uscare
35.155	420621.22	731449.80	Nuc - Juglans sp	35	12	B	I	B	-
35.156	420618.05	731455.75	Tei - Tilia sp	35	14	B	I	B	-

35.157	420634.15	731460.62	Salcam - Robinia sp	40	16	D	NI	B	uscare
35.158	420632.73	731463.16	Salcam - Robinia sp	40	16	D	NI	B	uscare
35.159	420613.28	731496.66	Artar - Acer sp	30	12	D	NI	B	uscare
35.160	420610.82	731499.99	Artar - Acer sp	30	12	D	NI	B	uscare
35.161	420607.96	731504.83	Artar - Acer sp	30	12	D	NI	B	uscare
35.162	420605.34	731524.68	Salcam - Robinia sp	35	15	B	NI	B	-
35.163	420608.36	731526.66	Artar - Acer sp	40	13	B	NI	B	-
35.164	420611.85	731528.17	Artar - Acer sp	40	13	B	NI	B	-
35.165	420615.10	731529.91	Artar - Acer sp	30	13	B	NI	B	-
35.166	420612.88	731540.39	Nuc - Juglans sp	35	12	B	NI	B	-
35.167	420632.65	731551.50	Nuc - Juglans sp	40	15	D	NI	B	uscare
35.168	420637.96	731554.60	Nuc - Juglans sp	40	16	B	NI	B	-
35.169	420651.06	731546.27	Tei - Tilia sp	50	12	M	NI	B	-
35.170	420653.05	731543.33	Tei - Tilia sp	35	12	M	NI	B	-
35.171	420637.25	731542.61	Catalpa - Catalpa sp	50	12	D	NI	B	uscare
35.172	420638.76	731540.07	Salcie - Salix sp	30	10	D	NI	B	uscare
35.173	420641.62	731534.52	Prun - Prunus sp	20	7	B	I	M	-
35.174	420646.06	731526.74	Visin - Prunus sp	20	5	B	I	M	-
35.175	420651.46	731516.58	Salcie - Salix sp	30	8	M	I	B	-
35.176	420656.46	731508.40	Salcie - Salix sp	50	10	M	I	B	-
35.177	420658.68	731503.88	Salcie - Salix sp	30	8	M	I	B	-
35.178	420661.06	731499.83	Salcie - Salix sp	35	8	M	I	B	-
35.179	420663.44	731495.70	Salcie - Salix sp	20	6	M	I	M	-
35.180	420674.87	731491.73	Artar - Acer sp	20	12	M	NI	B	-
35.181	420680.27	731494.04	Artar - Acer sp	30	15	M	NI	B	-
35.182	420682.97	731495.78	Artar - Acer sp	40	15	M	NI	B	-
35.183	420687.18	731498.01	Artar - Acer sp	30	15	M	NI	B	-
35.184	420694.64	731501.50	Artar - Acer sp	30	14	M	NI	B	-
35.185	420645.43	731490.62	Artar - Acer sp	30	15	M	NI	B	-
35.186	420642.57	731488.56	Artar - Acer sp	40	15	M	NI	B	-
35.187	420642.33	731495.39	Artar - Acer sp	30	15	M	NI	B	-
35.188	420639.23	731493.64	Artar - Acer sp	20	15	M	NI	B	-
35.189	420640.90	731497.69	Artar - Acer sp	30	15	M	NI	B	-
35.190	420638.12	731496.10	Artar - Acer sp	20	15	M	NI	B	-
35.191	420639.55	731499.59	Artar - Acer sp	30	15	M	NI	B	-
35.192	420637.01	731498.32	Artar - Acer sp	30	15	M	NI	B	-
35.193	420638.44	731502.21	Artar - Acer sp	25	15	M	NI	B	-
35.194	420635.82	731500.39	Artar - Acer sp	25	15	M	NI	B	-
35.195	420634.95	731502.37	Artar - Acer sp	35	15	M	NI	B	-
35.196	420635.35	731508.32	Artar - Acer sp	30	15	M	NI	B	-
35.197	420634.08	731510.94	Artar - Acer sp	30	15	M	NI	B	-
35.198	420631.61	731509.51	Artar - Acer sp	40	15	M	NI	B	-
35.199	420632.65	731513.56	Artar - Acer sp	40	15	M	NI	B	-

35.200	420629.95	731512.21	Artar - Acer sp	30	15	M	NI	B	-
35.201	420595.59	731374.41	Nuc - Juglans sp	20	12	M	I	M	-
35.202	420593.76	731377.67	Tuia - Thuja sp	30	13	M	I	M	-
35.203	420592.01	731380.05	Corcodus - Prunus sp	15	6	M	I	M	-
35.204	420596.14	731379.49	Tuia - Thuja sp	20	13	M	I	M	-
35.205	420599.63	731383.78	Visin - Prunus sp	15	5	M	I	T	-
35.206	420605.82	731387.43	Cires - Prunus sp	10	4	M	I	T	-
35.207	420611.14	731430.85	Catalpa - Catalpa sp	30	6	M	NI	B	uscare
35.208	420604.95	731441.64	Catalpa - Catalpa sp	20	7	M	NI	M	uscare
35.209	420603.13	731444.90	Tuia - Thuja sp	30	7	M	NI	M	-
35.210	420602.81	731446.88	Nuc - Juglans sp	30	7	M	NI	M	-
35.211	420655.01	731454.95	Artar - Acer sp	40	15	M	NI	B	-
35.212	420657.79	731449.92	Artar - Acer sp	40	15	M	NI	B	-
35.213	420662.02	731452.57	Artar - Acer sp	40	15	M	NI	B	-
35.214	420675.12	731459.58	Artar - Acer sp	40	15	M	NI	B	-
35.215	420679.48	731462.36	Artar - Acer sp	40	15	M	NI	B	-
35.216	420681.20	731469.90	Tuia - Thuja sp	20	12	M	NI	M	-
35.217	420689.67	731463.15	Nuc - Juglans sp	40	16	M	I	M	-
35.218	420696.68	731471.49	Artar - Acer sp	40	15	M	NI	B	-
35.219	420703.56	731483.39	Artar - Acer sp	30	15	M	NI	M	-
35.220	420711.76	731469.77	Artar - Acer sp	40	14	M	NI	B	-
35.221	420688.75	731456.54	Catalpa - Catalpa sp	50	14	M	NI	B	-
35.222	420661.76	731441.32	Catalpa - Catalpa sp	15	6	M	I	T	-
35.223	420681.47	731428.76	Castan - Aesculus sp	15	7	M	I	M	-
35.224	420689.67	731433.78	Artar - Acer sp	40	15	M	I	M	-
35.225	420695.89	731431.01	Artar - Acer sp	40	13	M	I	M	-
35.226	420704.82	731436.23	Artar - Acer sp	40	13	M	I	M	-
35.227	420707.20	731437.69	Artar - Acer sp	40	13	M	I	M	-
35.228	420709.65	731439.14	Artar - Acer sp	40	13	M	I	M	-
35.229	420711.23	731437.16	Artar - Acer sp	40	15	M	I	M	-
35.230	420713.42	731439.08	Artar - Acer sp	30	14	M	NI	M	-
35.231	420717.72	731431.87	Artar - Acer sp	40	15	M	NI	M	-
35.232	420722.41	731423.99	Salcie - Salix sp	20	12	M	NI	M	-
35.233	420702.70	731421.81	Frasin - Fraxinus sp	70	15	M	NI	B	-
35.234	420708.32	731412.02	Salcie - Salix sp	60	15	M	NI	M	-
35.235	420709.85	731409.38	Frasin - Fraxinus sp	30	7	M	NI	M	-
35.236	420714.67	731401.64	Koelreuteria	15	3	M	NI	T	-
35.237	420720.63	731390.92	Frasin - Fraxinus sp	30	6	M	NI	M	-
35.238	420726.32	731381.93	Carpen - Carpinus sp	30	7	M	NI	M	-
35.239	420725.92	731418.04	Artar - Acer sp	30	15	M	NI	M	-
35.240	420727.90	731414.93	Artar - Acer sp	30	15	M	NI	M	-
35.241	420732.07	731407.86	Artar - Acer sp	25	13	M	NI	M	-
35.242	420736.97	731399.39	Artar - Acer sp	25	12	M	NI	M	-

35.243	420735.64	731394.76	Salcam - Robinia sp	60	15	M	NI	M	M	-
35.244	420748.41	731381.46	Salcam - Robinia sp	70	17	M	NI	B	M	-
35.245	420726.98	731370.28	Nuc - Juglans sp	70	16	M	NI	B	M	-
35.246	420714.15	731367.11	Salcie - Salix sp	70	16	M	NI	M	M	-
35.247	420712.82	731370.15	Artar - Acer sp	30	15	M	NI	M	M	-
35.248	420711.04	731372.86	Artar - Acer sp	25	7	M	NI	T	M	-
35.249	420705.94	731381.00	Salcam - Robinia sp	30	10	M	NI	M	M	-
35.250	420701.51	731389.20	Salcie - Salix sp	70	14	M	NI	M	M	-
35.251	420699.99	731391.32	Frasin - Fraxinus sp	30	11	M	NI	M	M	-
35.252	420698.27	731394.69	Salcam - Robinia sp	30	9	M	NI	T	M	-
35.253	420696.88	731397.21	Frasin - Fraxinus sp	40	9	M	NI	M	M	-
35.254	420695.56	731399.65	Artar - Acer sp	50	13	M	NI	M	M	-
35.255	420683.98	731410.04	Tuia - Thuja sp	35	15	M	NI	M	M	-
35.256	420767.87	731369.65	Nuc - Juglans sp	15	6	M	NI	T	M	-
35.257	420761.84	731365.36	Molid - Picea sp	15	3	B	I	T	M	-
35.258	420749.14	731359.33	Molid - Picea sp	30	11	M	NI	M	M	-
35.259	420745.01	731356.95	Tuia - Thuja sp	20	8	M	NI	T	M	-
35.260	420734.53	731323.77	Nuc - Juglans sp	40	13	M	NI	M	M	-
35.261	420716.75	731309.96	Salcam - Robinia sp	30	10	M	NI	M	M	-
35.262	420711.67	731306.15	Salcam - Robinia sp	30	10	M	NI	M	M	-
35.263	420705.64	731303.29	Salcam - Robinia sp	30	10	M	NI	M	M	-
35.264	420701.51	731300.91	Salcam - Robinia sp	20	10	M	NI	M	M	-
35.265	420693.57	731296.31	Nuc - Juglans sp	60	16	M	NI	M	M	-
35.266	420687.70	731298.69	Tuia - Thuja sp	20	7	M	NI	T	M	-
35.267	420683.25	731289.64	Visin - Prunus sp	20	6	M	NI	M	M	-
35.268	420671.67	731282.97	Salcam - Robinia sp	40	15	M	NI	M	M	-
35.269	420657.75	731294.82	Salcie - Salix sp	40	15	M	NI	M	M	-
35.270	420674.68	731275.99	Corcodus - Prunus sp	30	6	M	NI	B	M	-
35.271	420681.03	731265.30	Salcie - Salix sp	20	8	M	NI	T	M	-
35.272	420696.70	731266.14	Nuc - Juglans sp	50	15	M	NI	M	M	-
35.273	420694.90	731272.92	Nuc - Juglans sp	50	15	M	NI	M	M	-
35.274	420704.74	731270.69	Tei - Tilia sp	45	15	M	NI	M	M	-
35.275	420709.82	731273.45	Tei - Tilia sp	45	15	M	NI	M	M	-
35.276	420715.64	731286.15	Tei - Tilia sp	60	16	M	NI	M	M	-
35.277	420720.30	731282.34	Artar - Acer sp	30	15	M	NI	M	M	-
35.278	420721.78	731279.48	Nuc - Juglans sp	40	15	M	NI	B	M	-
35.279	420736.28	731289.43	Dud - Morus sp	90	16	M	NI	B	M	-
35.280	420736.82	731294.51	Salcam - Robinia sp	50	16	M	NI	M	M	-
35.281	420745.70	731294.61	Tei - Tilia sp	70	16	M	NI	M	M	-
35.282	420737.87	731300.43	Tei - Tilia sp	60	16	M	NI	M	M	-
35.283	420748.03	731299.59	Prun - Prunus sp	20	6	M	NI	T	M	-
35.284	420750.99	731300.96	Tei - Tilia sp	40	12	M	NI	M	M	-
35.285	420758.29	731290.59	Corcodus - Prunus sp	30	7	M	NI	T	M	-



35.286	420762.63	731287.20	Corcodus - Prunus sp	20	6	M	NI	T	-
35.287	420763.37	731282.02	Platan - Platanus sp	10	4	M	NI	T	-
35.288	420765.81	731277.47	Platan - Platanus sp	10	5	M	NI	T	-
35.289	420748.24	731268.05	Tei - Tilia sp	70	17	M	NI	B	-
35.290	420745.06	731266.36	Tei - Tilia sp	60	16	M	NI	M	-
35.291	420742.20	731264.56	Tei - Tilia sp	60	16	M	NI	M	-
35.292	420737.23	731261.91	Tuia - Thuja sp	10	3	M	NI	T	-
35.293	420728.55	731256.62	Salcam - Robinia sp	40	15	M	NI	M	-
35.294	420726.33	731256.72	Salcam - Robinia sp	35	15	M	NI	M	-
35.295	420707.91	731245.72	Plop - Populus sp	70	18	M	NI	M	-
35.296	420697.54	731246.99	Salcam - Robinia sp	50	9	M	NI	M	-
35.297	420704.54	731225.56	Salcam - Robinia sp	60	16	M	NI	M	-
35.298	420715.39	731231.84	Artar - Acer sp	20	12	M	NI	M	-
35.299	420720.55	731235.02	Nuc - Juglans sp	30	12	M	NI	M	-
35.300	420784.70	731294.73	Artar - Acer sp	50	15	M	NI	M	-
35.301	420781.92	731304.12	Artar - Acer sp	40	15	M	NI	M	-
35.302	420773.52	731307.36	Artar - Acer sp	60	16	M	NI	B	-
35.303	420765.65	731319.86	Artar - Acer sp	70	16	M	NI	B	-
35.304	420767.37	731316.42	Frasin - Fraxinus sp	80	18	M	NI	B	-
35.305	420770.81	731326.61	Salcam - Robinia sp	20	10	M	NI	T	-
35.306	420768.76	731325.42	Salcam - Robinia sp	20	10	M	NI	T	-
35.307	420769.29	731329.72	Salcam - Robinia sp	10	9	M	I	T	-
35.308	420754.60	731329.79	Frasin - Fraxinus sp	60	17	M	NI	M	-
35.309	420770.94	731336.40	Salcam - Robinia sp	30	12	M	NI	M	-
35.310	420767.30	731341.89	Salcam - Robinia sp	20	9	M	NI	T	-
35.311	420771.41	731346.65	Salcam - Robinia sp	20	7	M	NI	T	-
35.312	420775.18	731328.33	Artar - Acer sp	50	15	M	NI	M	-
35.313	420778.95	731322.18	Artar - Acer sp	50	15	M	NI	M	-
35.314	420780.60	731319.53	Artar - Acer sp	40	13	M	NI	M	uscare
35.315	420784.24	731313.38	Artar - Acer sp	40	13	M	NI	M	uscare
35.316	420786.22	731312.39	Artar - Acer sp	40	13	M	NI	M	uscare
35.317	420789.33	731312.06	Artar - Acer sp	40	15	M	NI	M	-
35.318	420790.26	731308.68	Artar - Acer sp	40	15	M	NI	M	-
35.319	420793.83	731309.94	Artar - Acer sp	30	15	M	NI	M	-
35.320	420796.54	731311.33	Artar - Acer sp	50	15	M	NI	M	-
35.321	420792.90	731306.44	Artar - Acer sp	40	13	M	NI	M	-
35.322	420798.26	731300.09	Artar - Acer sp	70	16	M	NI	M	-
35.323	420801.63	731294.53	Artar - Acer sp	60	16	M	NI	M	-
35.324	420803.55	731290.69	Artar - Acer sp	60	13	M	NI	M	uscare
35.325	420806.79	731284.74	Artar - Acer sp	50	15	M	NI	M	-
35.326	420810.23	731279.32	Artar - Acer sp	40	12	M	NI	M	uscare
35.327	420812.68	731274.95	Artar - Acer sp	40	16	M	NI	M	-
35.328	420821.41	731266.88	Salcam - Robinia sp	30	15	M	NI	M	-

35.329	420833.38	731262.18	Plop - Populus sp	50	15	M	NI	M	-
35.330	420826.51	731257.69	Salcie - Salix sp	30	12	M	NI	M	-
35.331	420817.51	731252.20	Frasin - Fraxinus sp	50	12	M	NI	M	-
35.332	420814.53	731250.15	Frasin - Fraxinus sp	50	15	M	NI	M	-
35.333	420801.37	731244.46	Dud - Morus sp	20	5	M	NI	M	-
35.334	420792.51	731240.16	Nuc - Juglans sp	50	11	M	NI	M	-
35.335	420788.87	731237.78	Salcie - Salix sp	30	12	M	NI	M	-
35.336	420783.64	731234.73	Catalpa - Catalpa sp	10	5	M	NI	T	-
35.337	420781.59	731233.48	Tei - Tilia sp	10	6	M	NI	T	-
35.338	420779.74	731232.82	Artar - Acer sp	20	7	M	NI	T	-
35.339	420777.16	731230.96	Tei - Tilia sp	10	6	M	NI	T	-
35.340	420774.38	731229.51	Catalpa - Catalpa sp	10	6	M	NI	T	-
35.341	420774.45	731224.02	Koelreuteria	10	6	M	NI	M	-
35.342	420777.29	731218.53	Frasin - Fraxinus sp	10	7	M	NI	M	-
35.343	420778.48	731216.34	Salcam - Robinia sp	10	7	M	NI	M	-
35.344	420783.58	731207.81	Plop - Populus sp	150	20	M	NI	M	-
35.345	420787.48	731210.13	Salcam - Robinia sp	10	7	M	NI	M	-
35.346	420793.23	731213.04	Tei - Tilia sp	30	15	M	NI	M	-
35.347	420795.15	731214.16	Tei - Tilia sp	30	15	M	NI	M	-
35.348	420800.31	731217.14	Tei - Tilia sp	40	15	M	NI	M	-
35.349	420805.93	731220.31	Tei - Tilia sp	30	11	M	NI	M	-
35.350	420811.42	731223.89	Tei - Tilia sp	40	11	M	NI	M	-
35.351	420839.21	731238.97	Salcam - Robinia sp	30	15	M	NI	M	-
35.352	420843.70	731241.41	Salcam - Robinia sp	30	15	M	NI	M	-
35.353	420845.03	731242.34	Salcam - Robinia sp	30	15	M	NI	M	-
35.354	420776.13	731204.62	Salcam - Robinia sp	20	10	M	NI	M	-
35.355	420773.09	731209.32	Koelreuteria	20	6	M	NI	M	-
35.356	420767.60	731219.44	Salcie - Salix sp	50	15	M	NI	M	-
35.357	420765.61	731222.68	Salcam - Robinia sp	20	10	M	NI	M	-
35.358	420760.52	731220.30	Salcam - Robinia sp	40	15	M	NI	M	-
35.359	420755.76	731217.59	Tei - Tilia sp	30	10	M	NI	M	-
35.360	420748.41	731213.42	Plop - Populus sp	50	15	M	NI	M	-
35.361	420744.44	731211.04	Castan - Aesculus sp	20	7	M	NI	T	-
35.362	420742.59	731210.11	Salcam - Robinia sp	10	7	M	NI	T	-
35.363	420739.15	731208.06	Tei - Tilia sp	10	7	M	NI	T	-
35.364	420736.71	731206.74	Ginko biloba	20	8	M	NI	M	-
35.365	420730.69	731203.23	Salcam - Robinia sp	30	12	M	NI	M	-
35.366	420725.46	731200.39	Salcam - Robinia sp	40	12	M	NI	M	-
35.367	420718.52	731196.29	Salcam - Robinia sp	30	15	M	NI	M	-
35.368	420716.60	731195.43	Salcie - Salix sp	30	15	M	NI	M	-
35.369	420708.66	731188.48	Tei - Tilia sp	40	15	M	NI	M	-
35.370	420702.11	731198.67	Tei - Tilia sp	30	12	M	NI	M	-
35.371	420696.36	731208.53	Salcam - Robinia sp	20	12	M	NI	M	-

35.372	420692.19	731216.07	Tei - Tilia sp	30	13	M	NI	M	M	-
35.373	420709.95	731208.47	Salcam - Robinia sp	30	12	M	NI	M	M	-
35.374	420715.90	731211.08	Salcie - Salix sp	30	15	M	NI	M	M	-
35.375	420720.74	731213.94	Salcie - Salix sp	40	15	M	NI	M	M	-
35.376	420727.33	731217.91	Koelreuteria	20	7	M	NI	M	M	-
35.377	420735.90	731222.20	Catalpa - Catalpa sp	10	5	M	NI	M	T	-
35.378	420740.90	731225.77	Artar - Acer sp	30	9	M	NI	M	M	-
35.379	420754.72	731233.47	Nuc - Juglans sp	45	15	M	NI	M	M	-
35.380	420764.32	731238.71	Nuc - Juglans sp	50	15	M	NI	M	M	-
35.381	420784.88	731252.28	Artar - Acer sp	20	7	M	NI	M	T	-
35.382	420788.13	731254.03	Artar - Acer sp	10	6	M	NI	M	T	-
35.383	420792.02	731256.57	Artar - Acer sp	10	6	M	NI	M	T	-
35.384	420757.81	731193.54	Tuia - Thuja sp	30	12	M	NI	M	M	-
35.385	420741.54	731184.10	Tei - Tilia sp	60	15	M	NI	M	M	-
35.386	420732.97	731179.10	Tei - Tilia sp	40	15	M	NI	M	M	-
35.387	420724.71	731174.65	Tei - Tilia sp	50	15	M	NI	M	M	-
35.388	420718.76	731170.76	Salcam - Robinia sp	20	10	M	NI	M	M	-
35.389	420716.85	731169.97	Salcam - Robinia sp	20	10	M	NI	M	M	-
35.390	420691.77	731173.62	Frasin - Fraxinus sp	50	15	M	NI	M	M	-
35.391	420689.39	731177.11	Plop - Populus sp	50	15	M	NI	M	M	-
35.392	420687.25	731180.76	Plop - Populus sp	60	15	M	NI	M	M	-
35.393	420687.17	731188.22	Frasin - Fraxinus sp	50	15	M	NI	M	M	-
35.394	420678.67	731199.58	Frasin - Fraxinus sp	30	9	M	NI	M	M	-
35.395	420676.21	731204.89	Frasin - Fraxinus sp	30	10	M	NI	M	M	-
35.396	420645.89	731167.90	Visin - Prunus sp	10	5	M	NI	M	T	-
35.397	420644.54	731162.03	Salcie - Salix sp	10	7	M	NI	M	T	-
35.398	420642.64	731159.65	Tuia - Thuja sp	10	5	M	NI	M	T	-
35.399	420639.14	731151.63	Plop - Populus sp	50	18	M	I	M	M	-
35.400	420636.60	731150.20	Plop - Populus sp	50	18	M	I	M	M	-
35.401	420633.59	731148.54	Plop - Populus sp	50	18	M	I	M	M	-
35.402	420631.21	731147.27	Plop - Populus sp	50	18	M	I	M	M	-
35.403	420628.91	731146.00	Plop - Populus sp	50	18	M	I	M	M	-
35.404	420626.44	731144.89	Plop - Populus sp	50	18	M	I	M	M	-
35.405	420622.79	731143.06	Plop - Populus sp	50	18	M	I	M	M	-
35.406	420618.43	731140.52	Plop - Populus sp	50	18	M	I	M	M	-
35.407	420601.04	731144.41	Tuia - Thuja sp	10	7	M	I	M	M	-
35.408	420606.52	731130.04	Tei - Tilia sp	40	15	M	NI	M	M	-
35.409	420592.63	731120.60	Plop - Populus sp	50	18	M	I	M	M	-
35.410	420609.46	731108.77	Salcam - Robinia sp	30	15	M	NI	M	M	-
35.411	420616.76	731112.82	Salcam - Robinia sp	20	12	M	NI	M	M	-
35.412	420620.17	731115.04	Salcam - Robinia sp	20	12	M	NI	M	M	-
35.413	420635.33	731123.53	Salcam - Robinia sp	40	15	M	NI	M	M	-
35.414	420638.35	731125.04	Salcam - Robinia sp	40	15	M	NI	M	M	-

35.415	420682.80	731226.10	Salcam - Robinia sp	40	12	M	NI	M	-
35.416	420686.57	731228.22	Nuc - Juglans sp	20	6	M	NI	T	-
35.417	420679.42	731234.63	Nuc - Juglans sp	20	12	M	NI	M	-
35.418	420687.03	731232.91	Koelreuteria	15	6	M	NI	T	-
35.419	420672.68	731239.13	Salcam - Robinia sp	30	15	M	NI	M	-
35.420	420672.68	731243.76	Tuia - Thuja sp	20	12	M	NI	M	-
35.421	420568.14	731336.68	Plop - Populus sp	60	20	M	NI	M	-
35.422	420567.58	731332.00	Frasin - Fraxinus sp	30	12	M	NI	M	-
35.423	420559.09	731333.67	Tuia - Thuja sp	20	7	M	NI	T	-
35.424	420555.92	731331.52	Tuia - Thuja sp	20	6	M	NI	T	-
35.425	420548.06	731327.48	Plop - Populus sp	60	20	M	NI	M	-
35.426	420540.28	731322.32	Salcam - Robinia sp	30	9	M	NI	M	-
35.427	420528.13	731314.77	Salcam - Robinia sp	30	7	M	NI	M	-
35.428	420514.96	731307.79	Plop - Populus sp	50	17	M	NI	M	-
35.429	420563.72	731344.51	Frasin - Fraxinus sp	50	15	M	NI	M	-
35.430	420558.91	731352.72	Artar - Acer sp	50	15	M	NI	M	-
35.431	420557.00	731356.05	Frasin - Fraxinus sp	50	15	M	NI	M	-
35.432	420550.86	731356.42	Frasin - Fraxinus sp	100	17	M	NI	B	-
35.433	420540.76	731359.44	Frasin - Fraxinus sp	50	16	M	NI	B	-
35.434	420537.63	731357.90	Frasin - Fraxinus sp	40	15	M	NI	M	-
35.435	420533.19	731363.51	Salcie - Salix sp	10	5	M	NI	T	-
35.436	420520.86	731356.16	Tuia - Thuja sp	20	7	M	NI	M	-
35.437	420517.74	731354.52	Tuia - Thuja sp	20	7	M	NI	M	-
35.438	420514.51	731343.09	Nuc - Juglans sp	40	15	M	NI	M	-
35.439	420515.14	731337.32	Nuc - Juglans sp	40	15	M	NI	M	-
35.440	420509.43	731341.02	Tei - Tilia sp	50	15	M	NI	M	-
35.441	420505.67	731340.97	Tei - Tilia sp	70	17	M	NI	B	-
35.442	420493.92	731342.19	Salcam - Robinia sp	40	10	M	NI	M	uscare
35.443	420490.01	731347.21	Catalpa - Catalpa sp	30	14	M	NI	M	-
35.444	420489.90	731330.54	Salcam - Robinia sp	20	15	M	NI	M	-
35.445	420484.56	731337.95	Catalpa - Catalpa sp	20	7	M	NI	M	uscare
35.446	420482.12	731341.87	Salcam - Robinia sp	40	15	M	NI	M	uscare
35.447	420547.37	731374.25	Catalpa - Catalpa sp	30	6	M	NI	M	-
35.448	420533.08	731387.01	Frasin - Fraxinus sp	50	15	M	NI	M	-
35.449	420531.34	731389.97	Frasin - Fraxinus sp	40	12	M	NI	M	-
35.450	420521.86	731399.65	Frasin - Fraxinus sp	90	15	M	NI	M	-
35.451	420503.45	731374.94	Frasin - Fraxinus sp	60	15	M	NI	M	-
35.452	420497.95	731388.28	Tei - Tilia sp	90	15	M	NI	M	-
35.453	420487.68	731368.49	Salcam - Robinia sp	40	15	M	NI	M	-
35.454	420474.61	731382.24	Artar - Acer sp	50	15	M	NI	M	-
35.455	420478.63	731384.47	Artar - Acer sp	40	13	M	NI	M	-
35.456	420470.32	731379.81	Artar - Acer sp	30	10	M	NI	M	-
35.457	420476.83	731363.09	Artar - Acer sp	40	15	M	NI	M	-

35.458	420472.17	731359.97	Salcie - Salix sp	30	10	M	NI	M	-
35.459	420474.87	731353.67	Nuc - Juglans sp	40	13	M	NI	M	-
35.460	420469.32	731356.90	Artar - Acer sp	40	13	M	NI	M	-
35.461	420471.54	731352.29	Artar - Acer sp	30	15	M	NI	M	-
35.462	420473.55	731348.80	Artar - Acer sp	60	15	M	NI	M	-
35.463	420486.14	731328.80	Artar - Acer sp	30	12	M	NI	M	-
35.464	420487.89	731325.99	Artar - Acer sp	40	13	M	NI	M	-
35.465	420490.43	731321.81	Artar - Acer sp	60	16	M	NI	M	-
35.466	420493.29	731317.16	Artar - Acer sp	30	13	M	NI	M	-
35.467	420463.28	731372.35	Catalpa - Catalpa sp	10	5	M	NI	M	-
35.468	420462.07	731374.20	Artar - Acer sp	30	13	M	NI	M	-
35.469	420460.32	731377.69	Artar - Acer sp	40	15	M	NI	M	-
35.470	420455.56	731385.26	Salcie - Salix sp	40	15	M	NI	M	-
35.471	420456.83	731376.53	Artar - Acer sp	30	11	M	NI	M	-
35.472	420452.33	731383.73	Artar - Acer sp	30	11	M	NI	M	-
35.473	420449.74	731388.22	Catalpa - Catalpa sp	30	14	M	NI	M	-
35.474	420452.49	731392.62	Artar - Acer sp	40	13	M	NI	M	-
35.475	420451.43	731397.91	Catalpa - Catalpa sp	40	8	D	NI	M	uscare
35.476	420457.20	731394.68	Artar - Acer sp	30	11	M	NI	M	-
35.477	420460.32	731396.80	Artar - Acer sp	40	15	M	NI	M	-
35.478	420459.90	731402.35	Artar - Acer sp	20	8	M	NI	M	-
35.479	420464.24	731408.70	Artar - Acer sp	30	14	M	NI	M	-
35.480	420466.25	731400.82	Artar - Acer sp	40	15	M	NI	M	-
35.481	420471.91	731402.99	Artar - Acer sp	50	15	M	NI	M	-
35.482	420469.79	731408.12	Artar - Acer sp	10	10	M	NI	M	-
35.483	420472.28	731410.82	Tei - Tilia sp	10	7	M	NI	M	-
35.484	420476.09	731403.83	Artar - Acer sp	30	15	M	NI	M	-
35.485	420479.16	731406.53	Artar - Acer sp	40	15	M	NI	M	-
35.486	420482.86	731414.52	Artar - Acer sp	40	15	M	NI	M	-
35.487	420486.41	731415.90	Artar - Acer sp	40	15	M	NI	M	-
35.488	420488.47	731411.82	Artar - Acer sp	20	10	M	NI	M	-
35.489	420497.79	731416.11	Artar - Acer sp	30	10	D	NI	M	uscare
35.490	420503.29	731413.52	Nuc - Juglans sp	30	13	M	NI	M	-
35.491	420500.01	731422.88	Salcam - Robinia sp	25	9	M	NI	M	-
35.492	420508.79	731421.77	Nuc - Juglans sp	20	7	M	NI	M	-
35.493	420512.60	731424.37	Salcie - Salix sp	10	4	M	NI	T	-
35.494	420510.22	731431.03	Artar - Acer sp	50	15	M	NI	M	-
35.495	420513.61	731430.56	Artar - Acer sp	55	16	M	NI	M	-
35.496	420515.20	731425.16	Salcie - Salix sp	10	5	M	I	T	-
35.497	420518.64	731434.42	Brad - Abies sp	10	7	M	I	M	-
35.498	420528.16	731438.97	Ulm - Ulmus sp	30	13	M	NI	M	-
35.499	420531.34	731440.66	Salcie - Salix sp	50	15	M	NI	M	-
35.500	420532.24	731442.62	Salcam - Robinia sp	15	9	M	NI	M	-

35.501	420528.81	731451.19	Platan - Platanus sp	40	15	M	NI	M	-
35.502	420526.80	731455.00	Platan - Platanus sp	40	15	M	NI	M	-
35.503	420525.00	731458.49	Platan - Platanus sp	40	15	M	NI	M	-
35.504	420520.34	731464.73	Platan - Platanus sp	40	15	M	NI	M	-
35.505	420509.23	731458.28	Tei - Tilia sp	40	10	M	NI	M	-
35.506	420496.00	731471.29	Brad - Abies sp	20	12	M	NI	M	-
35.507	420483.83	731455.84	Artar - Acer sp	40	16	M	NI	M	-
35.508	420493.14	731450.13	Artar - Acer sp	30	12	M	NI	M	-
35.509	420485.52	731446.74	Artar - Acer sp	50	15	M	NI	M	-
35.510	420476.00	731441.98	Artar - Acer sp	40	14	M	NI	M	-
35.511	420469.12	731448.86	Corcodus - Prunus sp	20	6	M	NI	T	-
35.512	420461.50	731445.05	Corcodus - Prunus sp	20	6	M	NI	T	-
35.513	420466.90	731437.85	Salcam - Robinia sp	20	9	M	NI	M	-
35.514	420463.62	731436.16	Artar - Acer sp	40	15	M	NI	M	-
35.515	420459.91	731434.78	Artar - Acer sp	40	15	M	NI	M	-
35.516	420444.14	731439.97	Dud - Morus sp	30	9	M	NI	M	-
35.517	420452.19	731430.76	Artar - Acer sp	40	15	M	NI	M	-
35.518	420447.85	731428.75	Artar - Acer sp	30	15	M	NI	M	-
35.519	420443.72	731426.21	Artar - Acer sp	30	15	M	NI	M	-
35.520	420439.59	731437.96	Artar - Acer sp	20	9	M	NI	M	-
35.521	420435.78	731436.16	Artar - Acer sp	20	9	M	NI	M	-
35.522	420440.54	731425.05	Catalpa - Catalpa sp	30	7	M	NI	M	-
35.523	420437.58	731423.67	Salcam - Robinia sp	30	13	M	NI	M	-
35.524	420436.10	731419.75	Nuc - Juglans sp	60	15	M	NI	M	-
35.525	420435.68	731412.13	Artar - Acer sp	30	7	D	NI	M	uscare
35.526	420441.60	731411.50	Artar - Acer sp	40	15	M	NI	M	-
35.527	420440.01	731405.25	Artar - Acer sp	30	9	D	NI	M	uscare
35.528	420443.30	731399.01	Artar - Acer sp	30	7	D	NI	M	uscare
35.529	420384.45	731505.80	Plop - Populus sp	100	20	M	NI	M	-
35.530	420402.13	731473.41	Plop - Populus sp	80	17	M	NI	M	-
35.531	420404.77	731476.37	Plop - Populus sp	70	17	M	NI	M	-
35.532	420409.96	731467.38	Plop - Populus sp	90	20	M	NI	M	-
35.533	420412.92	731462.09	Plop - Populus sp	70	17	M	NI	M	-
35.534	420415.25	731466.37	Mar - Malus sp	10	4	M	I	T	-
35.535	420423.50	731467.91	Plop - Populus sp	80	20	M	NI	M	-
35.536	420436.10	731460.92	Corcodus - Prunus sp	20	4	M	NI	M	-
35.537	420432.29	731471.51	Artar - Acer sp	10	7	D	NI	M	uscare
35.538	420442.98	731465.05	Corcodus - Prunus sp	20	7	M	I	M	-
35.539	420439.49	731475.63	Artar - Acer sp	15	7	D	NI	M	uscare
35.540	420444.88	731478.28	Artar - Acer sp	15	7	D	NI	M	uscare
35.541	420451.66	731470.13	Catalpa - Catalpa sp	40	6	D	NI	M	uscare
35.542	420451.23	731482.20	Corcodus - Prunus sp	30	5	M	NI	M	-
35.543	420457.05	731467.17	Tuia - Thuja sp	20	7	M	NI	M	-

35.544	420464.04	731471.29	Tuia - Thuja sp	20	7	M	NI	M	-
35.545	420472.82	731474.47	Salcie - Salix sp	40	10	M	NI	M	-
35.546	420493.46	731495.21	Corcodus - Prunus sp	30	6	M	I	M	-
35.547	420495.89	731510.24	Artar - Acer sp	40	12	M	NI	M	-
35.548	420493.88	731514.26	Artar - Acer sp	30	12	M	NI	M	-
35.549	420502.56	731520.08	Paulownia	70	14	M	NI	M	-
35.550	420500.87	731523.58	Tuia - Thuja sp	20	3	M	NI	T	-
35.551	420491.77	731537.34	Catalpa - Catalpa sp	60	15	D	NI	M	uscare
35.552	420489.97	731540.40	Tuia - Thuja sp	20	6	M	NI	M	-
35.553	420481.40	731536.59	Salcam - Robinia sp	20	10	M	NI	M	-
35.554	420486.90	731525.27	Otetar	10	4	M	NI	M	-
35.555	420476.63	731533.52	Corcodus - Prunus sp	20	6	D	NI	M	uscare
35.556	420470.71	731530.03	Corcodus - Prunus sp	30	9	D	NI	M	uscare
35.557	420459.91	731522.31	Arborele ludei - Cercis sp	30	8	M	NI	M	-
35.558	420461.71	731525.59	Arborele ludei - Cercis sp	10	7	M	NI	M	-
35.559	420462.77	731512.36	Tei - Tilia sp	40	15	D	NI	M	uscare
35.560	420459.49	731510.35	Tei - Tilia sp	40	15	M	NI	M	-
35.561	420454.62	731507.49	Tei - Tilia sp	50	15	M	NI	M	-
35.562	420454.94	731519.66	Nuc - Juglans sp	50	15	M	NI	M	-
35.563	420445.20	731502.09	Tei - Tilia sp	40	15	M	NI	M	-
35.564	420442.13	731500.50	Tei - Tilia sp	50	15	M	NI	M	-
35.565	420438.22	731498.18	Tei - Tilia sp	50	15	M	NI	M	-
35.566	420423.29	731498.71	Artar - Acer sp	50	13	M	NI	M	-
35.567	420420.86	731503.15	Artar - Acer sp	50	15	M	NI	M	-
35.568	420415.78	731505.90	Artar - Acer sp	80	16	D	NI	B	uscare
35.569	420421.71	731508.34	Salcam - Robinia sp	60	15	D	NI	B	uscare
35.570	420409.32	731519.98	Salcie - Salix sp	40	8	M	NI	M	-
35.571	420403.29	731517.23	Tei - Tilia sp	30	12	M	NI	M	-
35.572	420414.51	731516.91	Catalpa - Catalpa sp	50	14	D	NI	B	uscare
35.573	420419.17	731515.43	Arborele ludei - Cercis sp	25	7	M	NI	M	-
35.574	420428.27	731516.27	Tei - Tilia sp	70	16	M	NI	M	-
35.575	420431.87	731519.34	Tei - Tilia sp	60	16	M	NI	M	-
35.576	420439.17	731523.47	Tei - Tilia sp	70	16	M	NI	M	-
35.577	420444.67	731526.96	Tei - Tilia sp	70	17	M	NI	M	-
35.578	420453.77	731531.94	Tei - Tilia sp	60	15	D	NI	B	uscare
35.579	420461.08	731536.07	Tei - Tilia sp	60	15	M	NI	M	-
35.580	420466.16	731538.29	Tei - Tilia sp	50	15	M	NI	M	-
35.581	420470.81	731541.36	Tei - Tilia sp	70	15	M	NI	M	-
35.582	420485.42	731548.98	Tei - Tilia sp	70	15	D	NI	B	uscare
35.583	420493.04	731543.26	Tei - Tilia sp	60	15	D	NI	B	uscare
35.584	420515.05	731520.82	Salcam - Robinia sp	40	12	M	NI	B	-
35.585	420524.36	731525.38	Visin - Prunus sp	40	12	M	NI	M	-
35.586	420526.06	731528.44	Visin - Prunus sp	40	12	M	NI	M	-

35.587	420524.58	731530.98	Visin - Prunus sp	30	11	M	NI	M	-
35.588	420522.88	731533.10	Visin - Prunus sp	20	9	M	NI	M	-
35.589	420521.40	731535.75	Visin - Prunus sp	30	10	M	NI	M	-
35.590	420505.31	731563.48	Nuc - Juglans sp	40	16	M	NI	B	-
35.591	420503.62	731566.76	Larice - Larix sp	30	11	M	NI	M	-
35.592	420515.26	731573.32	Larice - Larix sp	20	14	M	NI	M	-
35.593	420514.63	731569.72	Arborele ludei - Cercis sp	20	10	D	NI	B	-
35.594	420516.64	731565.49	Arborele ludei - Cercis sp	40	13	M	NI	M	-
35.595	420518.97	731562.10	Larice - Larix sp	30	15	M	NI	M	-
35.596	420522.04	731557.66	Artar - Acer sp	40	15	D	NI	B	-
35.597	420524.26	731553.85	Tei - Tilia sp	40	13	M	NI	M	-
35.598	420533.15	731539.35	Artar - Acer sp	50	14	D	NI	M	-
35.599	420534.84	731536.17	Arborele ludei - Cercis sp	45	12	M	NI	B	uscare
35.600	420536.75	731533.00	Artar - Acer sp	80	13	D	NI	M	-
35.601	420540.03	731534.69	Artar - Acer sp	80	13	D	NI	B	uscare
35.602	420553.79	731542.20	Salcam - Robinia sp	25	8	M	NI	M	-
35.603	420559.39	731546.65	Salcam - Robinia sp	20	7	M	NI	M	-
35.604	420550.82	731547.92	Tuia - Thuja sp	25	6	M	NI	M	-
35.605	420547.86	731552.26	Tei - Tilia sp	60	17	M	NI	M	-
35.606	420555.27	731552.58	Tei - Tilia sp	20	8	M	NI	T	-
35.607	420550.93	731559.98	Salcam - Robinia sp	20	7	M	NI	T	-
35.608	420549.45	731566.44	Arborele ludei - Cercis sp	30	8	M	NI	T	-
35.609	420537.28	731578.93	Tei - Tilia sp	20	8	M	I	T	-
35.610	420547.33	731585.91	Tei - Tilia sp	70	16	M	NI	M	-
35.611	420554.53	731590.04	Tei - Tilia sp	80	17	M	NI	M	-
35.612	420568.44	731573.53	Artar - Acer sp	65	16	M	NI	M	-
35.613	420566.38	731576.92	Nuc - Juglans sp	60	16	M	NI	M	-
35.614	420570.08	731579.46	Artar - Acer sp	30	14	M	NI	M	-
35.615	420569.77	731598.61	Salcam - Robinia sp	30	15	M	NI	M	-
35.616	420576.12	731602.95	Arborele ludei - Cercis sp	35	9	M	NI	M	-
35.617	420583.42	731606.97	Tei - Tilia sp	25	12	M	NI	M	-
35.618	420594.53	731592.58	Salcam - Robinia sp	30	12	M	NI	M	-
35.619	420596.86	731594.38	Tei - Tilia sp	25	12	M	NI	M	-
35.620	420599.61	731595.86	Salcam - Robinia sp	25	12	M	NI	M	-
35.621	420616.55	731614.59	Brad - Abies sp	20	6	M	NI	T	-
35.622	420622.68	731622.11	Artar - Acer sp	20	7	M	I	T	-
35.623	420626.60	731624.33	Salcam - Robinia sp	30	9	M	NI	M	-
35.624	420622.26	731630.57	Salcie - Salix sp	40	9	M	NI	M	-
35.625	420625.22	731599.04	Tei - Tilia sp	30	12	M	NI	M	-
35.626	420626.81	731595.86	Tei - Tilia sp	20	12	M	NI	M	-
35.627	420628.82	731591.73	Tuia - Thuja sp	20	9	M	NI	M	-
35.628	420636.02	731581.89	Tuia - Thuja sp	20	7	M	NI	M	-
35.629	420605.33	731576.07	Tuia - Thuja sp	20	8	M	NI	M	-



35.630	420607.23	731572.90	Tuia - Thuja sp	20	8	M	NI	M	-
35.631	420597.07	731571.20	Tei - Tilia sp	80	17	M	NI	M	-
35.632	420587.44	731566.44	Artar - Acer sp	10	6	M	NI	T	-
35.633	420588.29	731549.29	Salcie - Salix sp	40	12	M	NI	M	-
35.634	420577.70	731557.02	Salcie - Salix sp	90	15	M	NI	B	-
35.635	420571.99	731552.79	Tuia - Thuja sp	20	11	M	NI	M	-
35.636	420567.44	731550.35	Nuc - Juglans sp	40	15	M	NI	B	-
35.637	420411.87	731394.03	Corcodus - Prunus sp	20	6	M	NI	M	-
35.638	420415.70	731387.28	Artar - Acer sp	20	7	M	NI	M	-
35.639	420418.48	731381.46	Artar - Acer sp	30	15	D	NI	M	uscare
35.640	420420.86	731374.98	Artar - Acer sp	20	9	M	NI	M	-
35.641	420425.09	731372.86	Artar - Acer sp	20	8	D	NI	B	uscare
35.642	420438.85	731364.39	Artar - Acer sp	30	15	M	NI	M	-
35.643	420433.83	731361.09	Artar - Acer sp	30	12	M	NI	M	-
35.644	420431.31	731360.03	Artar - Acer sp	30	12	M	NI	M	-
35.645	420433.30	731356.85	Artar - Acer sp	20	15	M	NI	M	-
35.646	420442.56	731342.04	Corcodus - Prunus sp	20	7	M	NI	M	-
35.647	420446.66	731336.22	Tuia - Thuja sp	20	7	M	NI	M	-
35.648	420454.86	731320.61	Artar - Acer sp	30	15	M	I	M	-
35.649	420453.27	731307.77	Artar - Acer sp	30	15	M	I	M	-
35.650	420447.98	731309.89	Artar - Acer sp	40	15	M	I	M	-
35.651	420445.60	731306.58	Artar - Acer sp	40	15	D	NI	B	uscare
35.652	420441.76	731303.80	Artar - Acer sp	40	15	M	I	M	-
35.653	420437.40	731300.63	Artar - Acer sp	40	15	M	I	M	-
35.654	420428.40	731293.22	Artar - Acer sp	40	15	M	I	M	-
35.655	420430.12	731289.91	Artar - Acer sp	40	15	M	I	M	-
35.656	420431.44	731286.47	Nuc - Juglans sp	10	5	M	I	T	-
35.657	420434.22	731281.98	Artar - Acer sp	20	12	M	NI	M	-
35.658	420435.41	731279.33	Artar - Acer sp	30	15	M	NI	M	-
35.659	420437.66	731278.40	Artar - Acer sp	20	15	M	NI	M	-
35.660	420420.20	731280.12	Tuia - Thuja sp	25	14	M	I	M	-
35.661	420418.88	731276.29	Corcodus - Prunus sp	20	7	M	NI	M	-
35.662	420414.11	731274.04	Tuia - Thuja sp	20	12	M	NI	M	-
35.663	420418.88	731267.29	Salcam - Robinia sp	20	7	M	I	M	-
35.664	420402.47	731268.22	Tuia - Thuja sp	20	12	M	I	M	-
35.665	420401.28	731257.63	Artar - Acer sp	20	6	M	NI	M	-
35.666	420399.56	731266.76	Tuia - Thuja sp	20	12	M	I	M	-
35.667	420397.84	731256.31	Artar - Acer sp	30	12	M	NI	M	-
35.668	420394.01	731253.93	Artar - Acer sp	40	15	M	NI	M	-
35.669	420386.07	731260.94	Tei - Tilia sp	80	16	M	NI	M	-
35.670	420376.01	731253.53	Artar - Acer sp	60	17	M	NI	M	-
35.671	420371.65	731250.89	Corcodus - Prunus sp	30	7	D	NI	B	uscare
35.672	420365.96	731250.62	Artar - Acer sp	30	15	M	NI	M	-

35.673	420363.31	731254.86	Artar - Acer sp	40	12	M	NI	M	-
35.674	420359.21	731260.55	Corcodus - Prunus sp	20	7	M	NI	M	-
35.675	420357.49	731279.46	Artar - Acer sp	30	12	M	NI	M	-
35.676	420362.12	731273.77	Plop - Populus sp	60	18	M	NI	M	-
35.677	420365.56	731276.16	Plop - Populus sp	50	18	M	NI	M	-
35.678	420371.91	731275.76	Salcam - Robinia sp	70	17	M	NI	M	-
35.679	420373.10	731288.19	Plop - Populus sp	80	18	D	NI	B	uscare
35.680	420377.73	731293.88	Plop - Populus sp	100	20	D	NI	B	uscare
35.681	420384.75	731297.06	Plop - Populus sp	60	18	M	I	M	-
35.682	420387.79	731299.44	Plop - Populus sp	70	18	M	NI	M	-
35.683	420393.74	731291.24	Dud - Morus sp	40	14	M	NI	M	-
35.684	420392.02	731300.63	Artar - Acer sp	30	14	M	I	M	-
35.685	420394.53	731301.82	Artar - Acer sp	50	16	M	I	M	-
35.686	420404.85	731309.76	Artar - Acer sp	50	16	M	I	M	-
35.687	420412.13	731297.59	Artar - Acer sp	60	16	M	NI	M	-
35.688	420413.58	731295.34	Artar - Acer sp	50	15	M	NI	M	-
35.689	420413.98	731320.47	Salcam - Robinia sp	20	12	M	NI	M	-
35.690	420399.83	731326.82	Artar - Acer sp	30	8	M	NI	M	-
35.691	420390.83	731325.37	Artar - Acer sp	30	14	M	NI	M	-
35.692	420382.10	731332.38	Artar - Acer sp	30	14	M	NI	M	-
35.693	420378.13	731329.73	Artar - Acer sp	30	13	M	NI	M	-
35.694	420370.72	731328.01	Artar - Acer sp	20	8	M	NI	M	-
35.695	420366.09	731327.48	Artar - Acer sp	20	9	M	NI	M	-
35.696	420369.13	731331.19	Salcam - Robinia sp	10	7	M	NI	M	-
35.697	420376.94	731334.76	Castan - Aesculus sp	20	8	M	I	M	-
35.698	420364.77	731308.96	Tei - Tilia sp	20	7	M	NI	M	-
35.699	420360.40	731320.47	Artar - Acer sp	20	7	M	NI	M	-
35.700	420355.24	731323.12	Artar - Acer sp	30	12	M	NI	M	-
35.701	420358.42	731313.33	Fag - Fagus sp	30	12	M	NI	M	-
35.702	420349.82	731318.75	Arborele iudei - Cercis sp	10	7	M	NI	M	-
35.703	420352.60	731316.77	Artar - Acer sp	40	15	M	I	M	-
35.704	420341.49	731312.40	Artar - Acer sp	30	15	M	I	M	-
35.705	420343.21	731309.36	Salcam - Robinia sp	20	12	M	I	M	-
35.706	420344.40	731305.52	Salcam - Robinia sp	20	10	M	I	M	-
35.707	420347.57	731300.76	Salcam - Robinia sp	10	6	M	NI	M	-
35.708	420339.37	731305.13	Artar - Acer sp	30	12	M	NI	M	-
35.709	420336.72	731310.02	Artar - Acer sp	30	15	M	I	M	-
35.710	420339.24	731280.39	Frasin - Fraxinus sp	20	6	M	NI	M	-
35.711	420325.35	731272.45	Dud - Morus sp	70	14	M	NI	M	-
35.712	420310.13	731263.85	Corcodus - Prunus sp	20	5	M	NI	M	-
35.713	420300.74	731254.33	Nuc - Juglans sp	30	13	M	NI	M	-
35.714	420304.05	731248.77	Nuc - Juglans sp	20	12	M	NI	M	-
35.715	420309.47	731239.78	Nuc - Juglans sp	40	13	M	NI	M	-

35.716	420319.39	731222.44	Dud - Morus sp	120	16	M	NI	M	M	-
35.717	420333.28	731224.03	Corcodus - Prunus sp	30	7	M	NI	M	M	-
35.718	420341.62	731229.46	Nuc - Juglans sp	40	12	M	I	M	M	-
35.719	420340.43	731239.51	Tei - Tilia sp	100	14	M	NI	M	M	-
35.720	420335.40	731241.63	Nuc - Juglans sp	20	9	M	NI	M	M	-
35.721	420333.02	731252.21	Corcodus - Prunus sp	20	7	M	I	M	M	-
35.722	420340.30	731257.11	Saicie - Salix sp	45	7	M	NI	M	M	-
35.723	420289.50	731273.25	Ulm - Ulmus sp	40	15	M	NI	M	M	-
35.724	420286.85	731277.48	Castan - Aesculus sp	35	14	M	NI	M	M	-
35.725	420283.54	731283.03	Catalpa - Catalpa sp	40	14	M	NI	M	M	-
35.726	420279.84	731287.27	Salcam - Robinia sp	30	15	D	NI	B	uscare	-
35.727	420278.25	731290.18	Castan - Aesculus sp	30	14	M	NI	M	M	-
35.728	420271.64	731301.03	Ulm - Ulmus sp	30	13	M	NI	M	M	-
35.729	420268.99	731304.33	Castan - Aesculus sp	30	12	M	NI	M	M	-
35.730	420262.24	731313.86	Tuia - Thuja sp	20	15	M	NI	M	M	-
35.731	420261.98	731317.43	Tuia - Thuja sp	25	15	M	NI	M	M	-
35.732	420262.38	731320.61	Plop - Populus sp	40	20	M	NI	M	M	-
35.733	420258.80	731320.08	Plop - Populus sp	70	20	M	NI	M	M	-
35.734	420257.88	731326.56	Fag - Fagus sp	20	7	M	NI	M	M	-
35.735	420262.77	731329.73	Tei - Tilia sp	30	10	M	NI	M	M	-
35.736	420265.42	731331.32	Corcodus - Prunus sp	20	7	M	NI	M	M	-
35.737	420279.31	731337.14	Platan - Platanus sp	70	20	M	NI	M	uscare	-
35.738	420263.83	731351.43	Platan - Platanus sp	80	20	M	NI	M	uscare	-
35.739	420261.45	731354.87	Platan - Platanus sp	80	20	M	NI	M	uscare	-
35.740	420249.54	731373.79	Platan - Platanus sp	120	20	M	NI	M	uscare	-
35.741	420239.75	731389.79	Platan - Platanus sp	100	20	M	NI	M	uscare	-
35.742	420279.44	731407.39	Cais - Prunus sp	30	8	M	NI	M	M	-
35.743	420273.22	731403.68	Cais - Prunus sp	20	4	M	NI	T	-	-
35.744	420287.51	731405.67	Nuc - Juglans sp	40	14	M	NI	M	M	-
35.745	420297.04	731390.06	Tei - Tilia sp	50	16	M	NI	M	M	-
35.746	420304.58	731378.28	Nuc - Juglans sp	20	6	M	I	M	M	-
35.747	420306.30	731374.98	Tei - Tilia sp	50	16	M	NI	M	M	-
35.748	420308.02	731371.27	Tei - Tilia sp	35	16	M	NI	M	M	-
35.749	420309.47	731368.10	Tei - Tilia sp	40	14	M	NI	M	M	-
35.750	420313.31	731360.16	Tei - Tilia sp	40	15	M	NI	M	M	-
35.751	420322.83	731365.85	Nuc - Juglans sp	30	15	M	NI	M	M	-
35.752	420326.67	731367.97	Tei - Tilia sp	45	15	M	I	M	M	-
35.753	420330.11	731370.08	Artar - Acer sp	30	12	M	NI	M	M	-
35.754	420340.30	731375.11	Tei - Tilia sp	40	15	M	NI	M	M	-
35.755	420356.04	731383.31	Salcam - Robinia sp	35	13	M	NI	M	M	-
35.756	420315.69	731372.99	Catalpa - Catalpa sp	50	10	D	NI	M	uscare	-
35.757	420316.88	731382.25	Tuia - Thuja sp	20	7	M	NI	M	M	-
35.758	420314.90	731391.25	Salcam - Robinia sp	30	14	M	NI	M	M	-

35.759	420307.35	731386.22	Salcam - Robinia sp	30	12	M	NI	M	-
35.760	420310.40	731392.44	Salcam - Robinia sp	65	16	M	NI	M	-
35.761	420306.56	731394.42	Salcam - Robinia sp	50	15	D	NI	B	uscare
35.762	420310.93	731397.86	Fag - Fagus sp	60	14	M	NI	M	-
35.763	420307.49	731403.55	Fag - Fagus sp	30	13	M	NI	M	-
35.764	420297.30	731405.67	Salcie - Salix sp	40	12	M	NI	M	-
35.765	420304.05	731409.77	Salcam - Robinia sp	25	7	M	NI	M	-
35.766	420299.42	731412.15	Catalpa - Catalpa sp	65	12	D	NI	B	uscare
35.767	420291.35	731414.40	Nuc - Juglans sp	40	13	M	NI	M	-
35.768	420289.63	731425.51	Salcie - Salix sp	60	15	M	NI	M	-
35.769	420285.53	731423.79	Salcie - Salix sp	50	6	D	NI	B	uscare
35.770	420294.79	731428.56	Dud - Morus sp	100	12	M	NI	M	-
35.771	420215.84	731380.03	Artar - Acer sp	70	12	M	NI	M	-
35.772	420224.20	731377.49	Corcodus - Prunus sp	20	6	M	NI	M	-
35.773	420235.31	731360.35	Tei - Tilia sp	40	13	M	NI	M	-
35.774	420243.56	731348.07	Tei - Tilia sp	50	12	M	NI	M	-
35.775	420242.40	731338.97	Artar - Acer sp	45	15	M	NI	M	-
35.776	420310.45	731339.91	Artar - Acer sp	50	15	M	NI	M	-
35.777	420313.62	731333.69	Artar - Acer sp	40	15	M	NI	M	-
35.778	420319.04	731339.38	Artar - Acer sp	25	12	M	NI	M	-
35.779	420321.69	731335.55	Artar - Acer sp	30	12	M	NI	M	-
35.780	420323.15	731331.84	Artar - Acer sp	25	11	M	NI	M	-
35.781	420327.11	731328.53	Artar - Acer sp	25	12	M	NI	M	-
35.782	420333.60	731332.64	Salcam - Robinia sp	40	15	M	I	M	-
35.783	420326.19	731337.53	Artar - Acer sp	30	12	M	NI	M	-
35.784	420329.36	731339.51	Artar - Acer sp	25	14	M	NI	M	-
35.785	420332.41	731341.10	Artar - Acer sp	30	15	M	I	M	-
35.786	420335.58	731343.35	Artar - Acer sp	20	12	M	I	M	-
35.787	420337.83	731345.07	Artar - Acer sp	20	12	M	I	M	-
35.788	420331.35	731345.20	Artar - Acer sp	40	15	M	I	M	-
35.789	420336.51	731347.32	Artar - Acer sp	20	15	M	NI	M	-
35.790	420344.31	731338.46	Artar - Acer sp	30	16	M	I	M	-
35.791	420345.11	731352.61	Artar - Acer sp	40	16	M	I	M	-
35.792	420348.81	731349.57	Artar - Acer sp	30	15	M	I	M	-
35.793	420354.63	731345.60	Artar - Acer sp	30	15	M	I	M	-
35.794	420353.84	731357.37	Artar - Acer sp	30	15	M	I	M	-
35.795	420360.58	731348.64	Artar - Acer sp	30	13	M	I	M	-
35.796	420359.39	731355.92	Artar - Acer sp	30	13	D	NI	B	uscare
35.797	420362.57	731358.30	Artar - Acer sp	25	8	D	NI	B	uscare
35.798	420363.23	731351.29	Artar - Acer sp	30	13	M	NI	M	-
35.799	420360.45	731362.27	Artar - Acer sp	25	13	M	NI	M	-
35.800	420365.48	731352.48	Artar - Acer sp	30	14	M	I	M	-
35.801	420367.33	731353.41	Salcam - Robinia sp	60	16	M	I	M	-

35.802	420366.92	731350.36	Salcam - Robinia sp	40	15	M	I	M	-
35.803	420363.49	731360.81	Corcodus - Prunus sp	10	4	M	I	T	-
35.804	420371.96	731361.21	Visin - Prunus sp	20	4	M	I	T	-
35.805	420378.84	731355.65	Salcam - Robinia sp	45	14	M	I	M	-
35.806	420366.93	731369.68	Artar - Acer sp	30	12	D	NI	B	uscare
35.807	420368.65	731372.06	Artar - Acer sp	20	12	D	NI	B	uscare
35.808	420370.37	731374.04	Artar - Acer sp	20	12	D	NI	B	uscare
35.809	420485.88	731258.12	Plop - Populus sp	100	20	M	NI	M	-
35.810	420484.50	731260.97	Plop - Populus sp	100	20	M	NI	M	-
35.811	420490.53	731249.01	Tei - Tilia sp	60	16	M	NI	M	-
35.812	420497.84	731235.78	Salcam - Robinia sp	10	6	M	NI	T	-
35.813	420501.44	731230.92	Dud - Morus sp	30	12	M	NI	M	-
35.814	420508.10	731218.75	Tuia - Thuja sp	20	9	M	NI	M	-
35.815	420513.71	731209.64	Artar - Acer sp	20	12	M	NI	M	-
35.816	420472.23	731213.67	Plop - Populus sp	100	20	M	NI	M	-
35.817	420466.62	731211.02	Plop - Populus sp	100	20	M	NI	M	-
35.818	420462.28	731208.48	Plop - Populus sp	100	20	M	NI	M	-
35.819	420459.84	731207.42	Plop - Populus sp	100	20	M	NI	M	-
35.820	420457.41	731205.94	Plop - Populus sp	100	20	M	NI	M	-
35.821	420454.13	731204.56	Plop - Populus sp	100	20	M	NI	M	-
35.822	420442.49	731197.68	Plop - Populus sp	100	20	M	NI	M	-
35.823	420440.05	731196.31	Plop - Populus sp	100	20	M	NI	M	-
35.824	420437.41	731195.46	Plop - Populus sp	100	20	M	NI	M	-
35.825	420434.23	731193.24	Plop - Populus sp	100	20	M	NI	M	-
35.826	420431.48	731191.65	Plop - Populus sp	100	20	M	NI	M	-
35.827	420428.94	731189.43	Brad - Abies sp	20	14	M	NI	M	-
35.828	420423.22	731197.90	Ulm - Ulmus sp	50	12	M	NI	M	-
35.829	420418.89	731205.20	Artar - Acer sp	40	15	M	NI	M	-
35.830	420413.28	731214.41	Corcodus - Prunus sp	30	7	M	NI	M	-
35.831	420411.79	731216.95	Corcodus - Prunus sp	20	7	M	NI	M	-
35.832	420391.58	731250.60	Dud - Morus sp	40	15	M	NI	M	-
35.833	420374.75	731241.18	Corcodus - Prunus sp	20	3	M	NI	T	-
35.834	420364.06	731206.26	Ulm - Ulmus sp	50	15	M	NI	M	-
35.835	420431.90	731146.57	Artar - Acer sp	30	15	M	NI	M	-
35.836	420436.03	731154.40	Tuia - Thuja sp	10	4	M	NI	T	-
35.837	420438.78	731156.30	Tuia - Thuja sp	10	5	M	NI	T	-
35.838	420441.75	731158.10	Tuia - Thuja sp	10	8	M	NI	M	-
35.839	420435.08	731169.96	Corcodus - Prunus sp	20	4	M	NI	M	-
35.840	420446.61	731176.62	Tei - Tilia sp	20	12	M	NI	M	-
35.841	420448.84	731172.71	Mesteacan - Betula sp	10	4	M	NI	M	-
35.842	420459.53	731163.71	Tei - Tilia sp	30	15	M	NI	M	-
35.843	420462.81	731165.73	Tei - Tilia sp	20	14	M	NI	M	-
35.844	420461.75	731178.85	Plop - Populus sp	70	20	M	NI	M	-

35.845	420465.24	731181.60	Plop - Populus sp	70	20	M	NI	M	-
35.846	420474.24	731185.73	Plop - Populus sp	70	20	M	NI	M	-
35.847	420477.31	731186.78	Plop - Populus sp	70	20	M	NI	M	-
35.848	420479.74	731187.63	Plop - Populus sp	70	20	M	NI	M	-
35.849	420496.25	731169.53	Tei - Tilia sp	45	15	M	NI	M	-
35.850	420513.08	731179.27	Tei - Tilia sp	30	12	M	NI	M	-
35.851	420537.10	731201.71	Nuc - Juglans sp	25	14	M	NI	M	-
35.852	420539.75	731199.80	Artar - Acer sp	30	7	M	NI	M	-
35.853	420542.39	731196.31	Artar - Acer sp	30	13	M	NI	M	-
35.854	420543.87	731200.97	Salcam - Robinia sp	90	15	M	NI	M	uscare
35.855	420541.02	731207.10	Artar - Acer sp	40	15	M	NI	M	-
35.856	420539.75	731215.46	Catalpa - Catalpa sp	20	12	M	NI	M	-
35.857	420533.71	731219.80	Tei - Tilia sp	40	16	M	NI	M	-
35.858	420532.13	731222.87	Tei - Tilia sp	50	15	M	NI	M	-
35.859	420534.98	731224.04	Ulm - Ulmus sp	25	12	M	NI	M	-
35.860	420527.26	731229.65	Tei - Tilia sp	50	15	M	NI	M	-
35.861	420526.20	731231.45	Tei - Tilia sp	50	15	M	NI	M	-
35.862	420530.54	731231.23	Catalpa - Catalpa sp	10	4	M	NI	T	-
35.863	420525.25	731238.96	Catalpa - Catalpa sp	20	9	M	NI	M	-
35.864	420520.06	731249.75	Catalpa - Catalpa sp	20	8	M	NI	M	-
35.865	420516.04	731248.06	Castan - Aesculus sp	50	16	M	NI	M	-
35.866	420513.71	731252.19	Tei - Tilia sp	50	17	M	NI	M	-
35.867	420517.42	731254.09	Catalpa - Catalpa sp	10	3	M	NI	T	-
35.868	420511.49	731263.62	Artar - Acer sp	60	15	M	NI	M	-
35.869	420506.83	731263.94	Tei - Tilia sp	30	15	M	NI	M	-
35.870	420507.15	731271.45	Artar - Acer sp	20	9	M	NI	M	-
35.871	420503.66	731269.65	Tei - Tilia sp	60	17	M	NI	M	-
35.872	420502.60	731272.09	Tei - Tilia sp	30	16	M	NI	M	-
35.873	420501.22	731274.31	Tei - Tilia sp	60	17	M	NI	M	-
35.874	420499.95	731276.32	Tei - Tilia sp	30	15	M	NI	M	-
35.875	420497.52	731279.92	Tei - Tilia sp	30	15	M	NI	M	-
35.876	420496.25	731282.25	Tei - Tilia sp	40	15	M	NI	M	-
35.877	420493.29	731285.42	Tei - Tilia sp	80	16	M	NI	M	-
35.878	420491.49	731288.70	Tei - Tilia sp	70	17	M	NI	M	-
35.879	420485.24	731292.83	Tei - Tilia sp	80	17	M	NI	M	-
35.880	420481.96	731290.92	Tei - Tilia sp	70	17	M	NI	M	-
35.881	420473.18	731285.32	Tei - Tilia sp	50	17	M	NI	M	-
35.882	420470.00	731283.52	Plop - Populus sp	120	17	M	NI	M	-
35.883	420337.88	731216.36	Salcie - Salix sp	20	6	M	NI	M	-
35.884	420335.45	731212.66	Tei - Tilia sp	30	12	M	NI	M	-
35.885	420338.41	731199.64	Dud - Morus sp	50	15	M	NI	M	-
35.886	420358.94	731169.37	Ulm - Ulmus sp	70	16	M	NI	M	-
35.887	420380.11	731141.33	Larice - Larix sp	20	12	M	NI	M	-

35.888	420382.97	731137.94	Tei - Tilia sp	40	12	M	NI	M	-
35.889	420391.22	731116.67	Salcie - Salix sp	30	12	M	NI	M	-
35.890	420398.63	731105.98	Salcie - Salix sp	30	9	M	NI	M	-
35.891	420407.42	731091.38	Salcam - Robinia sp	20	9	M	NI	M	-
35.892	420409.11	731089.79	Frasin - Fraxinus sp	30	12	M	NI	M	-
35.893	420416.31	731085.03	Larice - Larix sp	20	12	M	NI	M	-
35.894	420416.09	731081.00	Mesteacan - Betula sp	30	12	M	NI	M	-
35.895	420425.41	731073.17	Salcie - Salix sp	40	12	M	NI	M	-
35.896	420425.30	731065.34	Salcie - Salix sp	20	9	M	NI	M	-
35.897	420427.10	731063.01	Salcie - Salix sp	20	9	M	NI	M	-
35.898	420428.90	731060.26	Salcie - Salix sp	20	7	M	NI	T	-
35.899	420436.52	731047.24	Plop - Populus sp	60	18	M	NI	M	-
35.900	420438.21	731044.38	Salcam - Robinia sp	10	5	M	NI	T	-
35.901	420439.91	731042.16	Larice - Larix sp	10	6	M	NI	M	-
35.902	420452.40	731025.02	Larice - Larix sp	30	7	D	NI	B	uscare
35.903	420463.30	731023.43	Larice - Larix sp	10	3	M	NI	T	-
35.904	420470.39	731026.18	Corcodus - Prunus sp	10	4	M	NI	T	-
35.905	420474.73	731052.11	Corcodus - Prunus sp	20	4	M	NI	M	-
35.906	420471.55	731052.11	Corcodus - Prunus sp	20	6	M	NI	M	-
35.907	420469.12	731050.63	Artar - Acer sp	20	9	M	NI	M	-
35.908	420467.21	731049.78	Catalpa - Catalpa sp	30	12	M	NI	M	-
35.909	420444.35	731077.93	Salcam - Robinia sp	100	16	M	NI	M	-
35.910	420442.98	731080.47	Corcodus - Prunus sp	20	6	M	NI	M	-
35.911	420440.75	731081.43	Artar - Acer sp	30	12	M	NI	M	-
35.912	420463.08	731092.01	Nuc - Juglans sp	100	15	M	NI	M	-
35.913	420476.10	731070.84	Nuc - Juglans sp	100	14	M	NI	M	-
35.914	420497.69	731084.39	Catalpa - Catalpa sp	30	12	M	NI	M	-
35.915	420501.40	731088.52	Artar - Acer sp	20	8	M	NI	M	-
35.916	420495.89	731088.20	Catalpa - Catalpa sp	20	12	M	NI	M	-
35.917	420498.54	731093.07	Artar - Acer sp	10	4	M	NI	T	-
35.918	420496.21	731096.67	Tei - Tilia sp	20	5	M	NI	T	-
35.919	420494.52	731099.21	Tei - Tilia sp	20	7	M	NI	M	-
35.920	420491.66	731095.61	Salcie - Salix sp	20	12	M	NI	M	-
35.921	420485.20	731101.54	Salcie - Salix sp	40	12	M	NI	M	-
35.922	420487.00	731103.76	Salcie - Salix sp	40	12	M	NI	M	-
35.923	420485.63	731105.98	Salcie - Salix sp	40	12	M	NI	M	-
35.924	420477.16	731117.62	Salcie - Salix sp	40	16	D	NI	B	uscare
35.925	420474.09	731117.94	Salcie - Salix sp	50	16	D	NI	B	uscare
35.926	420475.78	731121.01	Salcie - Salix sp	40	16	D	NI	B	uscare
35.927	420475.47	731123.55	Salcam - Robinia sp	10	7	M	NI	M	-
35.928	420468.69	731133.60	Artar - Acer sp	40	15	M	NI	M	-
35.929	420466.05	731127.36	Artar - Acer sp	50	15	M	NI	M	-
35.930	420473.77	731134.98	Plop - Populus sp	120	20	M	NI	M	-

35.931	420460.65	731141.12	Nuc - Juglans sp	40	15	M	NI	M	-
35.932	420459.17	731143.76	Tei - Tilia sp	40	15	M	NI	M	-
35.933	420457.69	731145.67	Tei - Tilia sp	30	15	M	NI	M	-
35.934	420469.12	731145.56	Plop - Populus sp	120	20	D	NI	B	uscare
35.935	420449.96	731156.04	Tei - Tilia sp	50	15	M	NI	M	-
35.936	420488.17	731144.08	Salcam - Robinia sp	20	12	D	NI	B	uscare
35.937	420501.82	731146.94	Salcam - Robinia sp	20	6	M	NI	B	-
35.938	420503.72	731143.76	Salcam - Robinia sp	10	7	M	NI	M	-
35.939	420508.38	731135.40	Salcam - Robinia sp	10	7	M	NI	M	-
35.940	420513.78	731136.99	Corcodus - Prunus sp	20	8	M	NI	M	-
35.941	420511.77	731129.69	Corcodus - Prunus sp	30	7	M	NI	M	-
35.942	420519.49	731117.30	Dud - Morus sp	40	12	M	NI	M	-
35.943	420523.09	731120.90	Visin - Prunus sp	10	6	M	NI	M	-
35.944	420525.84	731115.61	Artar - Acer sp	10	5	M	NI	T	-
35.945	420527.75	731102.59	Catalpa - Catalpa sp	10	7	M	NI	M	-
35.946	420526.90	731099.10	Dud - Morus sp	30	12	M	NI	M	-
35.947	420542.46	731111.17	Corcodus - Prunus sp	30	6	M	NI	M	-
35.948	420543.84	731109.68	Salcie - Salix sp	40	12	M	NI	M	-
35.949	420510.78	731076.94	Salcam - Robinia sp	20	12	D	NI	B	uscare
35.950	420513.49	731078.40	Salcam - Robinia sp	20	12	M	NI	M	-
35.951	420520.90	731082.83	Salcam - Robinia sp	20	12	M	NI	M	-
35.952	420527.18	731085.87	Salcam - Robinia sp	10	13	M	NI	M	-
35.953	420530.02	731087.72	Plop - Populus sp	40	18	M	NI	M	-
35.954	420533.00	731089.38	Plop - Populus sp	40	18	M	NI	M	-
35.955	420536.44	731091.36	Plop - Populus sp	40	18	M	NI	M	-
35.956	420539.15	731093.08	Salcam - Robinia sp	30	15	M	I	M	-
35.957	420542.59	731094.60	Salcam - Robinia sp	20	9	M	I	M	-
35.958	420545.11	731096.32	Salcam - Robinia sp	20	12	M	I	M	-
35.959	420548.08	731097.91	Salcam - Robinia sp	30	15	M	NI	M	-
35.960	420550.79	731099.23	Salcam - Robinia sp	10	5	M	NI	T	-
35.961	420556.09	731102.54	Salcam - Robinia sp	50	15	M	NI	M	-
35.962	420559.92	731104.59	Salcam - Robinia sp	40	13	M	NI	M	-
35.963	420564.68	731107.44	Salcam - Robinia sp	40	15	M	NI	M	-
35.964	420570.37	731110.54	Salcam - Robinia sp	30	13	M	NI	M	-
35.965	420553.37	731126.75	Fag - Fagus sp	30	15	M	NI	M	-
35.966	420547.29	731133.43	Artar - Acer sp	30	14	D	NI	B	uscare
35.967	420557.41	731138.85	Frasin - Fraxinus sp	60	16	M	NI	M	-
35.968	420554.63	731143.09	Catalpa - Catalpa sp	30	13	M	NI	M	-
35.969	420551.92	731147.98	Tei - Tilia sp	40	12	M	NI	M	-
35.970	420546.89	731144.94	Salcam - Robinia sp	20	12	M	NI	M	-
35.971	420542.46	731142.23	Salcie - Salix sp	50	14	M	NI	M	-
35.972	420543.45	731149.97	Salcie - Salix sp	30	13	M	NI	M	-
35.973	420540.48	731155.72	Platan - Platanus sp	40	15	M	NI	M	-



35.974	420537.04	731161.61	Platan - Platanus sp	25	12	M	NI	M	-
35.975	420543.65	731162.87	Nuc - Juglans sp	20	13	M	NI	M	-
35.976	420534.79	731165.11	Salcam - Robinia sp	20	12	M	NI	M	-
35.977	420533.33	731167.56	Salcam - Robinia sp	20	13	M	NI	M	-
35.978	420541.00	731167.17	Plop - Populus sp	45	16	M	NI	M	-

Județ: Braila  
Localitatea: Braila  
Cod SIRUTA: 42682

### FISA NR. 36 – ZONA BLOCURI VIZIRU III



#### 1. SCHITA AMPLASAMENTULUI TERENULUI SPATIU VERDE:

2. ADRESA: Strada Grigore Alexandrescu, Calea Călarășilor,  
Unitatea Militară, Aleea Lebedei

#### 3. DATE DESPRE TERENUL SPATIU VERDE:

Proprietar/ Deținător spațiu verde	Tip proprietate	Mod de administrare	Categoria de folosință	Reglementare urbanistică	Suprafața măsurată [mp]		Total teren spațiu verde [mp]	Observații
					Teren exclusiv	Teren indiviziune		
Municipiul Brăila	Domeniul public	Primăria Municipiului Brăila H.C.L.M. nr. 55/2005 H.C.L.M. nr. 325/2011	Spațiu verde cu acces public nelimitat	P. U. G. Mun. Brăila aprobat prin H.C.L.M. nr. 2 / 31.01.2001 privind Aprobarea Planului Urbanistic General și a Regulamentului de Urbanism pentru Municipiul Brăila și prelungit prin H.C.L.M. nr. 16 / 31.01.2011, H.C.L.M. nr. 361 / 27.12.2012, H.C.L.M. nr. 430 / 21.12.2015, H.C.L.M. nr. 607 / 31.10.2018 U.T.R. NR. 8: - Zonă pentru locuințe cu funcțiuni complementare (LI)	20903,94	0	20903,94	Conform bunului public denumit generic Cartier Viziru Înscris în Inventarul domeniului public actualizat prin H.C.L.M. nr. 325 / 2011, cu modif. și completările ulterioare, la Capitoul A Străzi

4. DATE PRIVIND CONSTRUCTIILE EXISTENTE PE TERENUL SPATIULUI VERDE: -

5. ECHIPAREA EDILITARA A TERENULUI: [ ]A [ ]C [ ]t [ ]E [ ]G [ ]T

6. DATE PRIVIND VEGETATIA EXISTENTA PE TERENUL SPATIULUI VERDE:

- Descriere vegetatie: ierboasa, arbustiva, lemnoasa, floricoala
- Calificarea:

degradat		bine ingrijit	X
insuficient ingrijit		foarte bine ingrijit	
suficient ingrijit	X	excellent ingrijit	

- Arbori existenti: 507 arbori

ID	X	Y	Specie	Diametru [cm]	Inaltime [m]	Vitalitate	Intretinere	Varsta	Risc
36.1	420826.16	731735.77	Nuc - Juglans sp	40	15	M	I	M	-
36.2	420822.35	731736.61	Corcodus - Prunus sp	30	12	M	I	M	-
36.3	420839.07	731740.95	Frasin - Fraxinus sp	50	17	M	NI	M	-
36.4	420824.47	731754.50	Nuc - Juglans sp	50	16	M	NI	M	-
36.5	420816.64	731752.38	Nuc - Juglans sp	60	15	M	I	M	-
36.6	420825.00	731758.52	Larice - Larix sp	30	12	M	I	M	-
36.7	420822.88	731762.22	Larice - Larix sp	30	12	M	I	M	-
36.8	420819.39	731764.23	Larice - Larix sp	30	12	M	I	M	-
36.9	420816.32	731765.61	Larice - Larix sp	30	9	M	I	M	-
36.10	420820.98	731768.36	Larice - Larix sp	30	9	M	I	M	-
36.11	420811.24	731756.93	Tei - Tilia sp	60	15	M	I	M	-
36.12	420811.45	731762.01	Corcodus - Prunus sp	20	4	M	I	M	-
36.13	420807.22	731759.47	Visin - Prunus sp	20	5	M	I	M	-
36.14	420801.93	731750.58	Tei - Tilia sp	50	17	M	I	M	-
36.15	420796.53	731743.81	Tei - Tilia sp	40	16	M	I	M	-
36.16	420787.96	731746.88	Nuc - Juglans sp	60	15	M	I	M	-
36.17	420783.62	731744.55	Nuc - Juglans sp	50	15	M	I	M	-
36.18	420780.02	731742.43	Nuc - Juglans sp	50	15	M	I	M	-
36.19	420777.16	731740.74	Tei - Tilia sp	35	12	M	NI	M	-
36.20	420771.34	731738.31	Tei - Tilia sp	30	12	M	I	M	-
36.21	420764.25	731735.66	Gladita - Gleditsia sp	90	18	M	I	M	-
36.22	420762.24	731734.50	Gladita - Gleditsia sp	80	17	M	I	M	-

36.23	420708.53	731702.48	Corcodus - Prunus sp	30	8	M	I	M	-
36.24	420703.76	731700.58	Salcam - Robinia sp	40	15	M	I	M	-
36.25	420700.59	731698.83	Catalpa - Catalpa sp	50	14	M	NI	M	-
36.26	420694.87	731694.86	Salcam - Robinia sp	40	15	M	NI	M	-
36.27	420690.27	731692.48	Salcam - Robinia sp	35	13	M	I	M	-
36.28	420715.67	731689.30	Salcam - Robinia sp	35	13	M	I	M	-
36.29	420692.49	731683.11	Plop - Populus sp	80	30	M	I	M	-
36.30	420692.02	731678.83	Corcodus - Prunus sp	30	12	M	NI	M	-
36.31	420690.59	731674.22	Tei - Tilia sp	30	12	M	NI	M	-
36.32	420695.19	731669.46	Tei - Tilia sp	40	15	M	NI	M	-
36.33	420698.53	731665.65	Tei - Tilia sp	40	15	M	NI	M	-
36.34	420692.76	731653.43	Tei - Tilia sp	40	15	M	NI	M	-
36.35	420691.38	731657.98	Corcodus - Prunus sp	30	8	M	NI	M	-
36.36	420688.42	731663.06	Corcodus - Prunus sp	30	12	M	NI	M	-
36.37	420684.82	731668.98	Larice - Larix sp	25	12	M	NI	M	-
36.38	420681.86	731675.55	Corcodus - Prunus sp	20	9	M	NI	M	-
36.39	420677.94	731677.56	Tei - Tilia sp	30	12	M	NI	M	-
36.40	420676.25	731679.89	Tei - Tilia sp	40	12	M	NI	M	-
36.41	420675.19	731683.17	Tei - Tilia sp	40	12	M	NI	M	-
36.42	420678.26	731685.28	Tei - Tilia sp	40	12	M	NI	M	-
36.43	420670.32	731672.58	Tei - Tilia sp	40	12	M	NI	M	-
36.44	420663.97	731667.93	Nuc - Juglans sp	60	16	M	I	M	-
36.45	420662.28	731671.10	Tei - Tilia sp	60	16	M	NI	M	-
36.46	420660.58	731674.28	Tei - Tilia sp	40	12	M	NI	M	-
36.47	420647.36	731666.23	Larice - Larix sp	30	11	M	NI	M	-
36.48	420650.95	731665.60	Corcodus - Prunus sp	30	4	M	NI	M	-
36.49	420652.33	731647.92	Visin - Prunus sp	30	4	M	NI	M	-
36.50	420665.77	731658.19	Corcodus - Prunus sp	25	12	M	NI	M	-
36.51	420790.76	731719.26	Artar - Acer sp	50	16	M	NI	M	-
36.52	420789.60	731727.40	Corcodus - Prunus sp	30	8	M	NI	M	-
36.53	420796.16	731736.93	Corcodus - Prunus sp	25	8	M	NI	M	-
36.54	420790.39	731735.02	Tei - Tilia sp	40	15	M	NI	M	-
36.55	420800.50	731729.20	Frasin - Fraxinus sp	40	16	M	NI	M	-

36.56	420802.93	731725.18	Frasin - Fraxinus sp	50	17	M	NI	M	-
36.57	420805.58	731721.58	Frasin - Fraxinus sp	40	15	M	NI	M	-
36.58	420807.80	731718.51	Frasin - Fraxinus sp	60	18	M	NI	M	-
36.59	420839.09	731778.92	Nuc - Juglans sp	50	12	M	I	M	-
36.60	420834.01	731775.75	Nuc - Juglans sp	60	17	M	I	M	-
36.61	420828.69	731772.18	Nuc - Juglans sp	60	17	M	I	M	-
36.62	420867.13	731760.67	Artar - Acer sp	70	16	M	I	M	-
36.63	420871.23	731763.85	Artar - Acer sp	60	16	M	I	M	-
36.64	420870.12	731750.22	Salcam - Robinia sp	40	14	M	I	M	-
36.65	420872.10	731751.26	Artar - Acer sp	50	15	M	I	M	-
36.66	420875.20	731757.21	Salcam - Robinia sp	70	13	M	I	M	-
36.67	420883.61	731751.97	Tei - Tilia sp	90	17	M	I	M	-
36.68	420874.32	731747.76	Artar - Acer sp	60	16	M	I	M	-
36.69	420875.75	731744.35	Artar - Acer sp	50	15	M	I	M	-
36.70	420894.72	731742.68	Artar - Acer sp	50	15	M	I	M	-
36.71	420897.82	731736.97	Artar - Acer sp	50	15	M	I	M	-
36.72	420896.31	731739.98	Catalpa - Catalpa sp	40	15	M	I	M	-
36.73	420886.15	731725.93	Artar - Acer sp	50	13	M	I	M	-
36.74	420888.93	731731.49	Nuc - Juglans sp	30	12	M	I	M	-
36.75	420894.25	731728.40	Catalpa - Catalpa sp	20	7	M	I	M	-
36.76	420895.36	731726.09	Catalpa - Catalpa sp	20	7	M	I	M	-
36.77	420887.74	731720.70	Catalpa - Catalpa sp	20	5	M	I	M	-
36.78	420903.45	731727.28	Artar - Acer sp	50	15	M	I	M	-
36.79	420890.67	731716.01	Catalpa - Catalpa sp	40	5	M	I	M	-
36.80	420902.66	731719.43	Larice - Larix sp	20	6	D	NI	B	uscare
36.81	420965.23	731811.77	Salcam - Robinia sp	30	8	M	NI	M	-
36.82	420969.04	731819.49	Salcam - Robinia sp	30	13	M	NI	M	-
36.83	420966.29	731817.06	Tei - Tilia sp	20	4	M	I	T	-
36.84	420975.39	731808.06	Tei - Tilia sp	20	5	M	NI	T	-
36.85	420981.00	731810.50	Salcam - Robinia sp	40	12	M	NI	M	-
36.86	420981.85	731805.95	Salcam - Robinia sp	50	13	M	NI	M	-
36.87	420977.62	731803.51	Salcam - Robinia sp	50	13	M	NI	M	-
36.88	420975.18	731800.02	Salcam - Robinia sp	40	13	M	NI	M	-

36.89	420970.42	731800.02	Corcodus - Prunus sp	20	4	M	NI	M	-
36.90	420967.99	731798.85	Frasin - Fraxinus sp	30	7	M	NI	M	-
36.91	420968.73	731797.16	Tuia - Thuja sp	30	7	M	NI	M	-
36.92	420969.78	731795.26	Tuia - Thuja sp	20	7	M	NI	M	-
36.93	420972.22	731792.19	Nuc - Juglans sp	40	12	D	NI	B	uscare
36.94	420973.49	731789.12	Tei - Tilia sp	60	14	M	NI	M	-
36.95	420975.92	731787.32	Artar - Acer sp	30	12	M	NI	M	-
36.96	420972.11	731781.71	Salcie - Salix sp	110	11	M	NI	M	-
36.97	420981.22	731777.37	Tei - Tilia sp	90	15	M	NI	M	-
36.98	420983.01	731774.72	Nuc - Juglans sp	60	15	M	NI	M	-
36.99	420990.11	731762.13	Tuia - Thuja sp	20	7	M	NI	M	-
36.100	420991.59	731759.06	Corcodus - Prunus sp	10	4	M	NI	T	-
36.101	420994.76	731753.56	Salcam - Robinia sp	40	13	M	NI	M	-
36.102	420995.93	731742.44	Salcie - Salix sp	10	3	M	NI	T	-
36.103	421014.02	731748.16	Salcam - Robinia sp	30	13	M	NI	M	-
36.104	420998.15	731747.95	Tuia - Thuja sp	20	6	M	NI	M	-
36.105	421017.83	731750.28	Gladita - Gleditsia sp	20	12	M	NI	M	-
36.106	421023.55	731753.66	Gladita - Gleditsia sp	20	10	M	NI	M	-
36.107	421020.90	731755.46	Salcam - Robinia sp	30	10	M	NI	M	-
36.108	421016.56	731760.12	Salcie - Salix sp	20	5	M	NI	T	-
36.109	421013.18	731766.36	Artar - Acer sp	70	12	M	NI	M	-
36.110	421003.02	731783.19	Tei - Tilia sp	60	12	M	NI	M	-
36.111	421000.79	731788.17	Nuc - Juglans sp	40	13	M	NI	M	-
36.112	421027.57	731756.41	Corcodus - Prunus sp	40	6	M	NI	M	-
36.113	421034.34	731759.80	Tei - Tilia sp	50	12	M	NI	M	-
36.114	421050.85	731763.51	Nuc - Juglans sp	60	15	M	NI	M	-
36.115	421042.49	731771.34	Nuc - Juglans sp	60	17	M	NI	M	-
36.116	421043.55	731775.57	Tei - Tilia sp	70	16	M	NI	M	-
36.117	421041.75	731780.33	Tei - Tilia sp	70	16	M	NI	M	-
36.118	421032.33	731793.56	Tuia - Thuja sp	30	8	M	NI	M	-
36.119	421030.43	731799.17	Tuia - Thuja sp	20	8	M	NI	M	-
36.120	421026.72	731799.38	Brad - Abies sp	30	15	M	NI	M	-
36.121	421026.19	731795.47	Brad - Abies sp	30	15	M	NI	M	-

36.122	421026.62	731806.16	Tei - Tilia sp	40	15	M	NI	M	-
36.123	421024.50	731809.86	Tei - Tilia sp	30	14	M	NI	M	-
36.124	421022.70	731812.82	Dud - Morus sp	50	15	M	NI	M	-
36.125	421015.29	731810.39	Tei - Tilia sp	70	15	M	NI	M	-
36.126	421011.06	731814.31	Dud - Morus sp	90	17	D	NI	B	uscare
36.127	421007.57	731812.30	Salcam - Robinia sp	60	16	M	NI	M	-
36.128	421002.06	731809.23	Salcam - Robinia sp	60	13	M	NI	M	-
36.129	421005.24	731807.53	Nuc - Juglans sp	30	12	M	NI	M	-
36.130	421002.06	731799.49	Nuc - Juglans sp	80	15	M	NI	M	-
36.131	420993.70	731803.51	Salcam - Robinia sp	60	13	D	NI	B	uscare
36.132	421045.14	731749.87	Artar - Acer sp	70	16	M	NI	M	-
36.133	421052.44	731750.82	Artar - Acer sp	80	15	M	NI	M	-
36.134	421056.78	731753.15	Salcie - Salix sp	70	17	M	NI	M	-
36.135	421059.64	731749.55	Tei - Tilia sp	10	4	M	NI	T	-
36.136	421063.34	731741.83	Dud - Morus sp	100	17	M	NI	M	-
36.137	421068.53	731733.89	Salcam - Robinia sp	40	13	M	NI	M	-
36.138	421065.88	731731.46	Salcie - Salix sp	30	7	M	NI	M	-
36.139	421059.64	731731.14	Salcam - Robinia sp	30	13	M	NI	M	-
36.140	421047.36	731723.20	Dud - Morus sp	90	17	M	NI	M	-
36.141	421038.68	731716.96	Artar - Acer sp	20	7	M	NI	M	-
36.142	421029.48	731711.14	Corcodus - Prunus sp	30	9	M	NI	M	-
36.143	421022.49	731706.59	Tei - Tilia sp	60	15	M	NI	M	-
36.144	421014.02	731704.47	Salcam - Robinia sp	40	12	D	NI	B	uscare
36.145	421011.38	731703.09	Dud - Morus sp	50	15	M	NI	M	-
36.146	421005.77	731701.72	Castan - Aesculus sp	20	5	M	NI	T	-
36.147	421002.91	731698.01	Castan - Aesculus sp	20	5	M	I	T	-
36.148	420997.83	731704.57	Artar - Acer sp	45	15	D	NI	B	uscare
36.149	420993.07	731690.82	Castan - Aesculus sp	20	6	M	NI	T	-
36.150	420986.73	731688.80	Castan - Aesculus sp	20	6	M	NI	T	-
36.151	420975.82	731691.98	Castan - Aesculus sp	30	6	M	NI	T	-
36.152	420982.59	731693.78	Salcam - Robinia sp	30	13	M	NI	M	-
36.153	420981.22	731685.21	Salcam - Robinia sp	45	13	M	NI	M	-
36.154	420974.76	731679.70	Castan - Aesculus sp	10	4	M	NI	T	-

36.155	420966.29	731678.12	Tei - Tilia sp	40	14	D	NI	B	uscate
36.156	420944.38	731663.09	Tei - Tilia sp	90	18	M	NI	M	-
36.157	420938.99	731660.44	Tei - Tilia sp	80	18	M	NI	M	-
36.158	420918.98	731667.64	Nuc - Juglans sp	30	7	M	NI	M	-
36.159	420937.93	731635.89	Artar - Acer sp	60	16	M	NI	M	-
36.160	420941.53	731642.45	Tei - Tilia sp	40	13	M	NI	M	-
36.161	420947.56	731639.38	Tei - Tilia sp	50	15	M	I	M	-
36.162	420947.98	731646.05	Tei - Tilia sp	60	15	M	I	M	-
36.163	420951.26	731648.27	Tei - Tilia sp	30	12	M	I	M	-
36.164	420954.76	731649.65	Tei - Tilia sp	30	12	M	I	M	-
36.165	420957.72	731651.55	Tei - Tilia sp	30	12	M	I	M	-
36.166	420962.69	731648.06	Tei - Tilia sp	30	12	M	I	M	-
36.167	420969.36	731652.19	Tei - Tilia sp	30	12	M	I	M	-
36.168	420966.50	731656.53	Tei - Tilia sp	30	12	M	I	M	-
36.169	420970.21	731658.85	Tei - Tilia sp	30	12	M	I	M	-
36.170	420974.12	731661.61	Tei - Tilia sp	30	12	M	I	M	-
36.171	420977.62	731663.51	Artar - Acer sp	50	12	M	NI	M	-
36.172	420980.58	731665.10	Catalpa - Catalpa sp	30	10	M	NI	M	-
36.173	420983.12	731666.69	Tei - Tilia sp	40	12	M	NI	M	-
36.174	420992.33	731664.25	Tei - Tilia sp	60	16	M	NI	M	-
36.175	420995.08	731669.33	Corcodus - Prunus sp	30	7	M	NI	M	-
36.176	420998.36	731673.56	Ulm - Ulmus sp	20	8	M	NI	M	-
36.177	421015.61	731678.01	Corcodus - Prunus sp	20	4	M	NI	M	-
36.178	421014.98	731672.82	Cais - Prunus sp	20	5	M	NI	M	-
36.179	421022.81	731678.64	Corcodus - Prunus sp	30	9	M	NI	M	-
36.180	421022.38	731685.95	Corcodus - Prunus sp	30	8	D	NI	B	uscate
36.181	421027.68	731682.14	Tei - Tilia sp	30	15	M	NI	M	-
36.182	421029.69	731691.66	Corcodus - Prunus sp	20	5	M	NI	M	-
36.183	421038.26	731696.53	Tei - Tilia sp	40	15	M	NI	M	-
36.184	421045.88	731699.28	Nuc - Juglans sp	60	16	M	NI	M	-
36.185	421052.12	731705.32	Castan - Aesculus sp	70	17	M	NI	M	-
36.186	421061.01	731710.29	Castan - Aesculus sp	60	16	M	NI	M	-
36.187	421064.61	731712.51	Castan - Aesculus sp	80	17	M	NI	M	-



36.188	421075.51	731718.54	Castan - Aesculus sp	70	15	M	NI	M	M	-
36.189	421077.84	731714.63	Plop - Populus sp	120	28	M	NI	M	M	-
36.190	421080.70	731708.38	Castan - Aesculus sp	70	14	D	NI	B	uscare	-
36.191	421085.45	731696.37	Gladita - Gleditsia sp	70	17	M	NI	M	M	-
36.192	421086.11	731695.31	Gladita - Gleditsia sp	70	17	M	NI	M	M	-
36.193	421086.64	731694.38	Gladita - Gleditsia sp	70	17	M	NI	M	M	-
36.194	421082.80	731684.26	Salcie - Salix sp	20	3	M	NI	T	-	-
36.195	421074.93	731679.70	Artar - Acer sp	60	13	M	NI	M	M	-
36.196	421071.89	731678.11	Artar - Acer sp	100	15	M	NI	M	M	-
36.197	421063.75	731682.81	Corcodus - Prunus sp	30	9	M	NI	M	M	-
36.198	421066.73	731674.67	Salcie - Salix sp	40	13	M	NI	M	M	-
36.199	421060.31	731671.43	Gladita - Gleditsia sp	70	16	M	NI	M	M	-
36.200	421054.76	731668.12	Artar - Acer sp	60	17	M	NI	M	M	-
36.201	421052.64	731667.00	Artar - Acer sp	60	17	M	NI	M	M	-
36.202	421048.47	731673.81	Tei - Tilia sp	70	18	M	NI	M	M	-
36.203	421046.82	731673.22	Tei - Tilia sp	70	18	M	NI	M	M	-
36.204	421045.23	731672.22	Nuc - Juglans sp	70	17	M	I	M	M	-
36.205	421042.85	731663.49	Salcam - Robinia sp	20	6	M	I	M	M	-
36.206	421038.48	731660.65	Artar - Acer sp	20	6	M	I	T	-	-
36.207	421034.85	731658.80	Tei - Tilia sp	60	17	M	I	M	M	-
36.208	421022.41	731650.26	Arborele ludei - Cercis sp	20	6	M	I	M	M	-
36.209	421019.37	731648.41	Artar - Acer sp	30	12	M	I	M	M	-
36.210	421011.10	731643.58	Nuc - Juglans sp	70	17	M	I	M	M	-
36.211	420993.24	731636.31	Tei - Tilia sp	50	15	M	I	M	M	-
36.212	420978.03	731628.11	Artar - Acer sp	50	17	M	I	M	M	-
36.213	420973.33	731625.99	Artar - Acer sp	40	15	D	NI	B	uscare	-
36.214	420964.00	731621.16	Artar - Acer sp	50	16	M	NI	M	M	-
36.215	420963.67	731613.02	Tei - Tilia sp	60	16	M	NI	M	M	-
36.216	420958.38	731609.39	Tei - Tilia sp	70	16	M	NI	M	M	-
36.217	420953.02	731618.18	Tei - Tilia sp	70	16	M	NI	M	M	-
36.218	420943.76	731623.34	Artar - Acer sp	60	16	M	I	M	M	-
36.219	420941.38	731627.31	Artar - Acer sp	60	16	M	I	M	M	-
36.220	420959.31	731616.73	Nuc - Juglans sp	30	10	M	I	M	M	-

36.221	420964.73	731603.10	Salcam - Robinia sp	80	15	M	NI	M	M	-
36.222	420969.10	731605.35	Gladiata - Gleditsia sp	80	17	M	NI	M	M	-
36.223	420974.52	731608.86	Artar - Acer sp	40	5	M	NI	M	M	-
36.224	420986.10	731595.76	Artar - Acer sp	70	17	M	NI	M	M	-
36.225	420993.37	731599.66	Salcie - Salix sp	60	10	M	NI	M	M	-
36.226	421007.53	731608.39	Plop - Populus sp	110	30	D	NI	B	uscare	-
36.227	420986.10	731614.74	Catalpa - Catalpa sp	10	3	M	I	T	-	-
36.228	421000.12	731623.08	Artar - Acer sp	10	4	M	I	T	-	-
36.229	421008.26	731629.56	Catalpa - Catalpa sp	20	8	M	NI	M	-	-
36.230	421011.63	731631.41	Catalpa - Catalpa sp	20	8	M	NI	M	-	-
36.231	421014.61	731633.20	Catalpa - Catalpa sp	20	8	M	NI	M	-	-
36.232	421016.92	731634.52	Catalpa - Catalpa sp	20	8	M	NI	M	-	-
36.233	421019.24	731635.98	Catalpa - Catalpa sp	20	8	M	NI	M	-	-
36.234	421020.16	731623.08	Arborele ludei - Cercis sp	40	12	M	NI	M	-	-
36.235	421024.92	731639.55	Salcam - Robinia sp	30	12	M	NI	M	-	-
36.236	421032.66	731630.02	Artar - Acer sp	30	12	M	NI	M	-	-
36.237	421033.39	731644.24	Catalpa - Catalpa sp	20	6	M	NI	T	-	-
36.238	421036.63	731645.96	Catalpa - Catalpa sp	20	6	M	NI	T	-	-
36.239	421039.41	731647.95	Catalpa - Catalpa sp	20	6	M	NI	T	-	-
36.240	421041.99	731649.21	Catalpa - Catalpa sp	20	6	M	NI	T	-	-
36.241	421042.25	731635.58	Frasin - Fraxinus sp	70	16	M	I	M	-	-
36.242	421050.52	731640.08	Ulm - Ulmus sp	10	5	M	I	T	-	-
36.243	421044.64	731650.79	Arborele ludei - Cercis sp	10	3	M	I	T	-	-
36.244	421047.81	731652.71	Salcam - Robinia sp	30	7	M	I	M	-	-
36.245	421061.64	731650.13	Salcam - Robinia sp	30	15	M	NI	M	-	-
36.246	421072.28	731643.19	Salcie - Salix sp	50	16	M	I	M	-	-
36.247	421069.11	731653.11	Ulm - Ulmus sp	60	16	M	I	M	-	-
36.248	421073.74	731655.82	Salcie - Salix sp	70	14	M	NI	M	-	-
36.249	421085.58	731650.53	Salcam - Robinia sp	40	13	M	NI	M	-	-
36.250	421082.60	731660.91	Artar - Acer sp	70	16	M	NI	M	-	-
36.251	421087.43	731663.43	Artar - Acer sp	30	13	M	NI	M	-	-
36.252	421093.58	731667.06	Salcie - Salix sp	100	16	M	NI	M	-	-
36.253	421103.70	731660.71	Cais - Prunus sp	20	6	M	I	M	-	-

36.254	421106.73	731405.33	Artar - Acer sp	50	15	M	I	M	-
36.255	421125.85	731412.21	Cats - Prunus sp	30	8	M	I	M	-
36.256	421130.48	731412.21	Artar - Acer sp	60	14	M	I	M	-
36.257	421134.12	731413.40	Visin - Prunus sp	30	7	M	I	M	-
36.258	421130.74	731418.23	Salcie - Salix sp	20	8	M	I	M	-
36.259	421128.50	731422.53	Tei - Tilia sp	50	12	M	I	M	-
36.260	421121.48	731422.06	Tei - Tilia sp	70	17	M	I	M	-
36.261	421124.92	731427.42	Corcodus - Prunus sp	20	4	M	I	M	-
36.262	421123.40	731431.66	Castan - Aesculus sp	50	13	M	I	M	-
36.263	421117.78	731433.38	Artar - Acer sp	50	16	M	I	M	-
36.264	421115.33	731438.54	Arborele ludei - Cercis sp	20	4	M	I	T	-
36.265	421058.98	731430.27	Artar - Acer sp	60	16	M	I	M	-
36.266	421062.28	731432.38	Artar - Acer sp	60	16	M	I	M	-
36.267	421066.19	731434.10	Artar - Acer sp	60	16	M	I	M	-
36.268	421070.15	731436.48	Artar - Acer sp	60	16	M	I	M	-
36.269	421074.79	731438.93	Artar - Acer sp	60	16	M	I	M	-
36.270	421077.83	731440.98	Artar - Acer sp	60	16	M	I	M	-
36.271	421081.07	731442.64	Catalpa - Catalpa sp	30	12	M	I	M	-
36.272	421086.89	731446.08	Artar - Acer sp	30	13	M	NI	M	-
36.273	421088.28	731447.20	Artar - Acer sp	30	13	M	NI	M	-
36.274	421089.80	731447.99	Arborele ludei - Cercis sp	30	13	M	NI	M	-
36.275	421101.24	731454.34	Tei - Tilia sp	70	17	M	NI	M	-
36.276	421107.53	731457.92	Artar - Acer sp	70	17	M	NI	M	-
36.277	421114.54	731462.41	Artar - Acer sp	70	17	M	NI	M	-
36.278	421118.84	731455.67	Tei - Tilia sp	70	16	M	NI	M	-
36.279	421125.92	731468.90	Tei - Tilia sp	30	9	M	NI	M	-
36.280	421129.22	731461.88	Tei - Tilia sp	30	12	M	NI	M	-
36.281	421132.40	731466.18	Tei - Tilia sp	30	12	M	NI	M	-
36.282	421136.37	731465.06	Tei - Tilia sp	30	12	M	NI	M	-
36.283	421138.29	731467.64	Tei - Tilia sp	30	12	M	NI	M	-
36.284	421142.78	731469.03	Tei - Tilia sp	30	12	M	NI	M	-
36.285	421136.57	731474.85	Tei - Tilia sp	60	17	M	I	M	-
36.286	421140.47	731477.36	Gladita - Gleditsia sp	25	5	M	NI	M	-

36.287	421148.01	731472.73	Tei - Tilia sp	40	12	M	I	M	-
36.288	421153.04	731474.32	Tei - Tilia sp	30	5	M	I	T	-
36.289	421149.73	731482.79	Tei - Tilia sp	60	17	M	NI	M	-
36.290	421155.62	731486.49	Tei - Tilia sp	60	17	M	NI	M	-
36.291	421159.45	731488.54	Salcie - Salix sp	60	16	M	I	M	-
36.292	421164.08	731490.72	Tei - Tilia sp	70	17	M	I	M	-
36.293	421169.04	731493.70	Nuc - Juglans sp	50	17	M	I	M	-
36.294	421203.90	731497.74	Nuc - Juglans sp	10	3	M	NI	T	-
36.295	421200.93	731495.02	Arborele ludei - Cercis sp	10	3	M	I	T	-
36.296	421177.97	731472.86	Arborele ludei - Cercis sp	10	4	M	NI	T	-
36.297	421164.35	731468.43	Dud - Morus sp	20	6	M	NI	T	-
36.298	421158.86	731473.39	Corcodus - Prunus sp	20	4	M	NI	M	-
36.299	421153.63	731448.99	Salcam - Robinia sp	30	9	M	NI	M	-
36.300	421149.99	731446.01	Salcam - Robinia sp	10	3	M	NI	T	-
36.301	421162.07	731538.07	Dud - Morus sp	70	15	M	NI	M	-
36.302	421163.08	731534.74	Artar - Acer sp	60	14	M	NI	M	-
36.303	421173.08	731524.74	Nuc - Juglans sp	80	17	M	NI	M	-
36.304	421159.85	731525.90	Artar - Acer sp	70	13	M	NI	M	-
36.305	421155.93	731518.60	Dud - Morus sp	100	17	M	NI	M	-
36.306	421142.49	731518.55	Dud - Morus sp	60	15	M	NI	M	-
36.307	421133.97	731514.05	Dud - Morus sp	100	16	M	NI	M	-
36.308	421133.87	731502.35	Tei - Tilia sp	80	17	M	NI	M	-
36.309	421126.56	731502.72	Artar - Acer sp	50	18	M	NI	M	-
36.310	421121.64	731502.72	Artar - Acer sp	50	18	M	NI	M	-
36.311	421119.37	731501.77	Artar - Acer sp	50	18	M	NI	M	-
36.312	421118.57	731498.01	Artar - Acer sp	50	18	M	NI	M	-
36.313	421109.79	731493.99	Nuc - Juglans sp	70	16	D	NI	B	uscare
36.314	421094.81	731484.52	Artar - Acer sp	70	17	M	NI	M	-
36.315	421091.80	731483.20	Artar - Acer sp	60	17	M	NI	M	-
36.316	421087.56	731480.92	Artar - Acer sp	70	17	M	NI	M	-
36.317	421088.04	731485.26	Artar - Acer sp	70	17	M	NI	M	-
36.318	421084.87	731483.41	Artar - Acer sp	70	17	M	NI	M	-
36.319	421082.59	731482.14	Artar - Acer sp	70	17	M	NI	M	-

36.320	421083.17	731480.39	Artar - Acer sp	70	17	M	NI	M	M	-
36.321	421076.45	731469.02	Dud - Morus sp	70	17	M	NI	M	M	-
36.322	421072.38	731466.95	Tuia - Thuja sp	20	9	M	NI	M	M	-
36.323	421066.40	731465.42	Artar - Acer sp	50	16	M	NI	M	M	-
36.324	421060.37	731463.46	Artar - Acer sp	60	16	M	NI	M	M	-
36.325	421065.66	731470.18	Nuc - Juglans sp	20	7	M	NI	M	M	-
36.326	421062.69	731459.75	Arborele ludei - Cercis sp	30	12	M	NI	M	M	-
36.327	421046.40	731453.67	Artar - Acer sp	40	16	M	NI	M	M	-
36.328	421044.38	731450.34	Artar - Acer sp	40	16	M	NI	M	M	-
36.329	421035.71	731469.81	Stejar - Quercus sp	120	18	M	NI	M	M	-
36.330	421032.80	731474.36	Artar - Acer sp	40	15	M	NI	M	M	-
36.331	421030.31	731478.75	Artar - Acer sp	50	15	M	NI	M	M	-
36.332	421039.57	731469.70	Artar - Acer sp	70	17	M	NI	M	M	-
36.333	421047.67	731473.67	Stejar - Quercus sp	90	18	M	NI	M	M	-
36.334	421050.15	731475.26	Frasin - Fraxinus sp	70	16	M	NI	M	M	-
36.335	421149.00	731545.29	Artar - Acer sp	20	10	M	NI	M	M	-
36.336	421151.70	731548.71	Artar - Acer sp	40	9	M	NI	M	M	-
36.337	421146.38	731547.99	Nuc - Juglans sp	30	12	M	NI	M	M	-
36.338	421141.38	731541.01	Nuc - Juglans sp	40	15	M	NI	M	M	-
36.339	421159.00	731564.34	Artar - Acer sp	70	15	M	NI	M	M	-
36.340	421147.10	731557.44	Tei - Tilia sp	70	15	M	NI	M	M	-
36.341	421149.79	731556.65	Tei - Tilia sp	20	12	M	NI	M	M	-
36.342	421137.25	731558.71	Artar - Acer sp	70	17	M	NI	M	M	-
36.343	421128.20	731555.61	Artar - Acer sp	60	17	M	NI	M	M	-
36.344	421129.47	731557.99	Artar - Acer sp	40	17	M	NI	M	M	-
36.345	421133.28	731560.61	Tei - Tilia sp	30	9	M	NI	M	M	-
36.346	421129.95	731560.30	Artar - Acer sp	20	7	M	NI	M	M	-
36.347	421126.78	731559.50	Salcie - Salix sp	20	4	M	NI	M	T	-
36.348	421131.78	731568.31	Artar - Acer sp	50	15	M	NI	M	M	-
36.349	421126.70	731569.82	Catalpa - Catalpa sp	40	15	M	NI	M	M	-
36.350	421129.95	731573.55	Artar - Acer sp	60	15	M	NI	M	M	-
36.351	421127.73	731576.57	Artar - Acer sp	60	15	M	NI	M	M	-
36.352	421122.97	731578.87	Artar - Acer sp	60	14	D	NI	B	uscare	-

36.353	421122.09	731584.51	Artar - Acer sp	60	15	M	NI	M	M	-
36.354	421117.57	731582.60	Artar - Acer sp	50	15	M	NI	M	M	-
36.355	421116.62	731579.74	Artar - Acer sp	50	15	D	NI	B	uscare	-
36.356	421118.68	731572.44	Pin - Pinus sp	40	13	M	NI	M	M	-
36.357	421161.54	731572.68	Dud - Morus sp	10	15	M	NI	M	M	-
36.358	421156.86	731580.38	Artar - Acer sp	70	17	M	NI	M	M	-
36.359	421152.26	731587.76	Artar - Acer sp	70	15	M	NI	M	M	-
36.360	421148.60	731594.03	Artar - Acer sp	70	15	M	NI	M	M	-
36.361	421139.63	731603.08	Artar - Acer sp	70	15	M	NI	M	M	-
36.362	421133.36	731603.56	Artar - Acer sp	70	15	M	NI	M	M	-
36.363	421132.17	731598.32	Artar - Acer sp	70	15	M	NI	M	M	-
36.364	421129.00	731598.24	Artar - Acer sp	70	15	M	NI	M	M	-
36.365	421125.43	731599.19	Artar - Acer sp	70	15	M	NI	M	M	-
36.366	421121.70	731597.52	Artar - Acer sp	70	15	M	NI	M	M	-
36.367	421115.98	731594.51	Artar - Acer sp	40	17	M	NI	M	M	-
36.368	421118.52	731590.94	Artar - Acer sp	60	16	M	NI	M	M	-
36.369	421119.31	731584.59	Artar - Acer sp	60	16	M	NI	M	M	-
36.370	421109.87	731590.54	Artar - Acer sp	60	16	M	NI	M	M	-
36.371	421100.03	731581.09	Artar - Acer sp	90	16	M	NI	M	M	-
36.372	421090.42	731570.22	Artar - Acer sp	90	17	M	NI	M	M	-
36.373	421079.71	731564.27	Artar - Acer sp	70	17	M	NI	M	M	-
36.374	421075.02	731560.53	Artar - Acer sp	70	17	M	NI	M	M	-
36.375	421068.91	731557.36	Tei - Tilia sp	100	19	M	NI	M	M	-
36.376	421061.77	731552.91	Stejar - Quercus sp	90	19	M	NI	M	M	-
36.377	421055.58	731547.99	Artar - Acer sp	90	19	M	NI	M	M	-
36.378	421054.54	731549.34	Artar - Acer sp	70	19	M	NI	M	M	-
36.379	421053.91	731550.53	Artar - Acer sp	70	19	M	NI	M	M	-
36.380	421039.15	731537.67	Artar - Acer sp	60	15	M	NI	M	M	-
36.381	421032.56	731534.26	Artar - Acer sp	50	13	M	NI	M	M	-
36.382	421028.75	731544.10	Stejar - Quercus sp	100	17	M	NI	M	M	-
36.383	421019.70	731538.94	Stejar - Quercus sp	100	17	M	NI	M	M	-
36.384	421009.06	731534.34	Artar - Acer sp	60	17	M	NI	M	M	-
36.385	421013.19	731527.28	Artar - Acer sp	90	17	M	NI	M	M	-

36.386	421006.05	731520.85	Artar - Acer sp	70	17	M	NI	M	-
36.387	421007.71	731517.20	Artar - Acer sp	70	17	M	NI	M	-
36.388	421011.44	731510.93	Artar - Acer sp	70	17	M	NI	M	-
36.389	421013.59	731504.65	Artar - Acer sp	70	17	M	NI	M	-
36.390	421016.76	731500.29	Artar - Acer sp	70	17	M	NI	M	-
36.391	421014.38	731508.15	Tei - Tilia sp	70	17	M	NI	M	-
36.392	421017.16	731504.73	Tei - Tilia sp	70	17	M	NI	M	-
36.393	421019.38	731495.05	Artar - Acer sp	80	17	M	NI	M	-
36.394	421021.76	731494.42	Tei - Tilia sp	20	5	M	NI	T	-
36.395	421023.51	731491.80	Artar - Acer sp	20	7	M	NI	M	-
36.396	421023.51	731489.73	Tei - Tilia sp	20	6	M	NI	T	-
36.397	420999.41	731557.03	Otetar	30	7	M	NI	M	-
36.398	421001.65	731553.72	Artar - Acer sp	40	9	D	NI	B	uscare
36.399	421002.84	731559.01	Artar - Acer sp	30	7	M	NI	M	-
36.400	421006.42	731555.97	Artar - Acer sp	50	17	M	NI	M	-
36.401	421009.33	731557.82	Salcam - Robinia sp	50	16	M	NI	M	-
36.402	421019.12	731567.74	Stejar - Quercus sp	80	17	M	NI	M	-
36.403	421024.94	731571.58	Stejar - Quercus sp	80	17	M	NI	M	-
36.404	421023.35	731565.76	Artar - Acer sp	50	15	M	NI	M	-
36.405	421031.42	731573.17	Stejar - Quercus sp	40	15	M	NI	M	-
36.406	421041.47	731581.63	Artar - Acer sp	60	15	M	NI	M	-
36.407	421045.97	731575.55	Tei - Tilia sp	70	16	M	NI	M	-
36.408	421051.66	731572.50	Tei - Tilia sp	70	16	M	NI	M	-
36.409	421047.56	731581.10	Artar - Acer sp	80	16	M	NI	M	-
36.410	421048.75	731584.28	Artar - Acer sp	80	18	M	NI	M	-
36.411	421076.50	731600.26	Artar - Acer sp	40	8	M	NI	M	-
36.412	421082.85	731600.89	Catalpa - Catalpa sp	30	12	M	NI	M	-
36.413	421080.16	731605.02	Prun - Prunus sp	30	5	M	NI	T	-
36.414	421089.20	731607.16	Artar - Acer sp	60	15	M	NI	M	-
36.415	421093.57	731607.72	Artar - Acer sp	60	15	M	NI	M	-
36.416	421094.68	731613.91	Artar - Acer sp	60	15	M	NI	M	-
36.417	421107.78	731621.93	Artar - Acer sp	60	14	M	NI	M	-
36.418	421112.53	731620.02	Artar - Acer sp	60	16	M	NI	M	-

36.419	421114.12	731625.31	Artar - Acer sp	60	16	M	NI	M	NI	M	-
36.420	421120.73	731622.14	Artar - Acer sp	60	16	M	NI	M	NI	M	-
36.421	421122.85	731630.34	Artar - Acer sp	60	14	D	NI	B	NI	uscare	-
36.422	421128.27	731629.41	Artar - Acer sp	80	16	M	NI	M	NI	M	-
36.423	421137.80	731611.16	Mar - Malus sp	20	4	M	I	T	I	M	-
36.424	421109.70	731659.73	Nuc - Juglans sp	70	15	D	NI	B	NI	uscare	-
36.425	421112.03	731659.84	Artar - Acer sp	70	13	M	NI	M	NI	M	-
36.426	421111.50	731656.24	Artar - Acer sp	70	13	M	NI	M	NI	M	-
36.427	421114.99	731652.22	Artar - Acer sp	70	17	M	NI	M	NI	M	-
36.428	421119.44	731648.41	Artar - Acer sp	70	17	M	NI	M	NI	M	-
36.429	421119.65	731646.19	Artar - Acer sp	70	17	M	NI	M	NI	M	-
36.430	421115.63	731646.82	Artar - Acer sp	60	16	M	NI	M	NI	M	-
36.431	421114.57	731644.18	Artar - Acer sp	60	16	M	NI	M	NI	M	-
36.432	421113.09	731641.95	Artar - Acer sp	60	16	M	NI	M	NI	M	-
36.433	421097.63	731633.38	Artar - Acer sp	60	15	M	NI	M	NI	M	-
36.434	421094.78	731634.02	Artar - Acer sp	60	15	M	NI	M	NI	M	-
36.435	421084.19	731625.97	Artar - Acer sp	60	15	M	NI	M	NI	M	-
36.436	421083.77	731624.07	Artar - Acer sp	60	15	M	NI	M	NI	M	-
36.437	421079.75	731622.48	Artar - Acer sp	80	17	D	NI	B	NI	uscare	-
36.438	421072.45	731617.19	Artar - Acer sp	70	17	M	NI	M	NI	M	-
36.439	421072.45	731618.99	Artar - Acer sp	60	17	M	NI	M	NI	M	-
36.440	421064.83	731614.75	Artar - Acer sp	60	17	M	NI	M	NI	M	-
36.441	421058.79	731611.37	Artar - Acer sp	60	17	M	NI	M	NI	M	-
36.442	421052.44	731610.31	Artar - Acer sp	80	17	M	NI	M	NI	M	-
36.443	421041.65	731604.59	Artar - Acer sp	80	17	M	NI	M	NI	M	-
36.444	421041.86	731599.20	Artar - Acer sp	80	17	M	NI	M	NI	M	-
36.445	421037.20	731600.68	Artar - Acer sp	80	17	M	NI	M	NI	M	-
36.446	421037.20	731596.34	Artar - Acer sp	80	17	M	NI	M	NI	M	-
36.447	421033.18	731598.46	Artar - Acer sp	80	17	M	NI	M	NI	M	-
36.448	421033.18	731594.22	Artar - Acer sp	60	15	M	NI	M	NI	M	-
36.449	421025.99	731592.21	Artar - Acer sp	60	15	M	NI	M	NI	M	-
36.450	421018.05	731584.70	Artar - Acer sp	60	15	M	NI	M	NI	M	-
36.451	421010.43	731583.22	Artar - Acer sp	60	15	M	NI	M	NI	M	-



36.452	421001.11	731575.81	Corcodus - Prunus sp	30	10	M	NI	M	M	-
36.453	420981.96	731565.01	Artar - Acer sp	60	15	M	NI	M	M	-
36.454	420977.62	731567.76	Artar - Acer sp	50	16	M	NI	M	M	-
36.455	420975.82	731571.15	Artar - Acer sp	50	15	M	NI	M	M	-
36.456	420979.31	731569.56	Artar - Acer sp	40	15	M	NI	M	M	-
36.457	421027.28	731866.20	Plop - Populus sp	70	16	M	NI	M	M	-
36.458	421026.65	731858.74	Plop - Populus sp	70	16	M	NI	M	M	-
36.459	421021.17	731856.20	Plop - Populus sp	70	16	M	NI	M	M	-
36.460	421015.06	731855.72	Plop - Populus sp	70	16	M	NI	M	M	-
36.461	421012.04	731860.33	Gladita - Gleditsia sp	30	6	M	NI	M	M	-
36.462	421011.25	731862.79	Gladita - Gleditsia sp	30	6	M	NI	M	M	-
36.463	421010.38	731865.65	Gladita - Gleditsia sp	30	6	M	NI	M	M	-
36.464	421011.49	731870.33	Plop - Populus sp	70	16	M	NI	M	M	-
36.465	421008.23	731873.58	Plop - Populus sp	60	15	M	NI	M	M	-
36.466	421009.90	731878.11	Gladita - Gleditsia sp	20	5	M	NI	M	M	-
36.467	421014.74	731880.97	Gladita - Gleditsia sp	40	10	M	NI	M	M	-
36.468	421019.58	731872.15	Tei - Tilia sp	50	15	M	NI	M	M	-
36.469	421019.74	731881.92	Arboreale ludei - Cercis sp	40	12	M	NI	M	M	-
36.470	421023.00	731884.06	Larice - Larix sp	40	9	M	NI	M	M	-
36.471	421025.46	731887.08	Otetar	20	6	M	NI	T	M	-
36.472	421031.73	731890.01	Larice - Larix sp	35	15	M	NI	M	M	-
36.473	421040.70	731892.08	Larice - Larix sp	20	12	M	NI	M	M	-
36.474	421045.14	731899.54	Catalpa - Catalpa sp	40	13	M	NI	M	M	-
36.475	421042.76	731888.03	Tei - Tilia sp	100	18	M	NI	M	M	-
36.476	421047.05	731895.33	Larice - Larix sp	25	9	M	NI	M	M	-
36.477	421050.30	731888.67	Larice - Larix sp	25	9	M	NI	M	M	-
36.478	421049.03	731879.06	Larice - Larix sp	30	12	M	NI	M	M	-
36.479	421054.98	731882.39	Nuc - Juglans sp	40	16	M	NI	M	M	-
36.480	421067.45	731882.87	Nuc - Juglans sp	70	15	M	NI	M	M	-
36.481	421057.68	731887.87	Artar - Acer sp	80	16	M	NI	M	M	-
36.482	421061.57	731892.24	Nuc - Juglans sp	60	17	M	NI	M	M	-
36.483	421058.95	731901.76	Larice - Larix sp	30	14	M	NI	M	M	-
36.484	421052.05	731900.49	Larice - Larix sp	30	9	M	NI	M	M	-

36.485	421053.48	731902.71	Larice - Larix sp	20	9	M	NI	M	-
36.486	421060.62	731907.48	Nuc - Juglans sp	70	17	M	NI	M	-
36.487	421073.64	731914.30	Dud - Morus sp	70	15	M	NI	M	-
36.488	421077.69	731917.64	Nuc - Juglans sp	70	15	D	NI	B	uscare
36.489	421079.91	731916.05	Artar - Acer sp	60	14	M	NI	M	-
36.490	421084.59	731914.94	Larice - Larix sp	20	10	M	NI	M	-
36.491	421087.53	731912.72	Nuc - Juglans sp	60	17	M	NI	M	-
36.492	421089.83	731909.78	Nuc - Juglans sp	60	17	M	NI	M	-
36.493	421091.73	731906.13	Nuc - Juglans sp	60	17	M	NI	M	-
36.494	421093.56	731902.48	Artar - Acer sp	40	9	M	NI	M	-
36.495	421100.78	731903.91	Artar - Acer sp	40	9	M	NI	M	-
36.496	421106.10	731905.49	Artar - Acer sp	50	13	M	NI	M	-
36.497	421099.43	731907.64	Larice - Larix sp	30	14	D	NI	B	uscare
36.498	421101.89	731917.88	Larice - Larix sp	40	15	M	NI	M	-
36.499	421098.24	731923.35	Larice - Larix sp	40	15	D	NI	B	-
36.500	421093.40	731922.32	Larice - Larix sp	40	15	D	NI	B	-
36.501	421093.24	731925.89	Larice - Larix sp	40	15	D	NI	B	-
36.502	421096.50	731928.35	Larice - Larix sp	40	15	D	NI	B	-
36.503	421102.45	731931.53	Larice - Larix sp	40	12	M	NI	M	-
36.504	421113.99	731937.96	Larice - Larix sp	50	14	M	NI	M	-
36.505	421121.45	731939.15	Salcie - Salix sp	100	10	M	NI	M	-
36.506	421123.04	731934.15	Artar - Acer sp	60	17	M	NI	M	-
36.507	421126.53	731926.45	Tei - Tilia sp	60	17	M	NI	M	-

Județ: Braila  
Localitatea: Braila  
Cod SIRUTA: 42682

## FISA NR. 37 – ȘOSEAUA DE CENTURĂ

### 1. SCHITA AMPLASAMENTULUI TERENULUI SPATIU VERDE:



### 2. ADRESA: Șoseaua de Centură

### 3. DATE DESPRE TERENUL SPATIU VERDE:

Proprietar/ Detinator spatiu verde	Tip proprietate	Mod de administrare	Categoria de folosinta	Reglementare urbanistica	Suprafata masurata [mp]		Total teren spatiu verde [mp]	Observatii
					Teren exclusiv	Teren indiviziune		
Municipiul Brăila	Domeniul public	Primăria Municipiului Brăila H.C.L.M. nr. 107/2001 H.C.L.M. nr. 55/2005 H.G.R. nr. 363/2002	Culoare de protecție față de infrastructura tehnică	P. U. G. Mun. Brăila aprobat prin H.C.L.M. nr. 2 / 31.01.2001 privind Aprobarea Planului Urbanistic General și a Regulamentului de Urbanism pentru Municipiul Brăila și prelungit prin H.C.L.M. nr. 16 / 31.01.2011, H.C.L.M. nr. 361 / 27.12.2012, H.C.L.M. nr. 430 / 21.12.2015, H.C.L.M. nr. 607 / 31.10.2018 U.T.R. NR. 2: - Subzonă cu căi de comunicație rutiere (Cr)	3901,02	0	3901,02	în conformitate cu Cap. A Străzi aprobat prin H.C.L.M. nr. 107/2001 și atestat prin H.G.R. nr. 363/2002

4. DATE PRIVIND CONSTRUCTIILE EXISTENTE PE TERENUL SPATIULUI VERDE: -

5. ECHIPAREA EDILITARA A TERENULUI: [ ]A [ ]C [ ]t [ ]E [ ]G [ ]T

6. DATE PRIVIND VEGETATIA EXISTENTA PE TERENUL SPATIULUI VERDE:

- Descriere vegetatie: ierboasa, lemnoasa

- Calificarea:

degradat		bine ingrijit	X
insuficient ingrijit		foarte bine ingrijit	
suficient ingrijit	X	excellent ingrijit	

- Arbori existenti: 38 arbori

	X	Y	Specie	Diametru [cm]	Inaltime [m]	Vitalitate	Intretinut	Varsta	Risc
37.1	419505.99	730337.69	Tuia - Thuja sp	35	7	M	NI	B	-
37.2	419503.45	730338.56	Tuia - Thuja sp	40	7	M	NI	B	-
37.3	419501.23	730339.52	Tuia - Thuja sp	40	7	M	NI	B	-
37.4	419495.75	730341.02	Tuia - Thuja sp	45	7	M	NI	B	-
37.5	419491.63	730342.77	Tuia - Thuja sp	30	7	M	NI	B	-
37.6	419488.13	730344.52	Tuia - Thuja sp	25	7	M	NI	B	-
37.7	419485.04	730346.10	Tuia - Thuja sp	30	7	M	NI	B	-
37.8	419482.02	730347.53	Tuia - Thuja sp	25	7	M	NI	B	-
37.9	419480.75	730348.49	Tuia - Thuja sp	25	7	M	NI	B	-
37.10	419478.53	730349.44	Tuia - Thuja sp	40	7	M	NI	B	-
37.11	419475.12	730343.01	Gladita - Gleditsia sp	35	9	B	NI	B	-
37.12	419473.61	730344.28	Gladita - Gleditsia sp	35	9	B	NI	B	-
37.13	419453.68	730346.26	Gladita - Gleditsia sp	25	8	B	NI	B	-
37.14	419446.31	730364.75	Carpen - Carpinus sp	50	10	M	NI	B	-
37.15	419447.34	730369.63	Prun - Prunus sp	25	7	B	NI	B	-
37.16	419437.63	730391.25	Carpen - Carpinus sp	60	8	M	NI	B	-
37.17	419513.46	730333.17	Tuia - Thuja sp	35	8	B	NI	B	-
37.18	419710.46	730257.26	Pin - Pinus sp	25	6	B	I	M	-
37.19	419718.08	730253.77	Pin - Pinus sp	25	8	M	NI	B	-
37.20	419720.46	730252.65	Pin - Pinus sp	35	8	M	NI	B	-

37.21	419731.89	730248.84	Nuc - Juglans sp	50	7	D	NI	B	uscare
37.22	419737.60	730246.94	Nuc - Juglans sp	45	8	D	NI	B	uscare
37.23	419742.21	730245.03	Nuc - Juglans sp	45	8	M	NI	B	-
37.24	419746.18	730243.76	Nuc - Juglans sp	50	8	M	NI	B	-
37.25	419757.94	730239.64	Tuia - Thuja sp	30	4	B	I	M	-
37.26	419761.57	730239.24	Tuia - Thuja sp	30	4	B	I	M	-
37.27	419764.29	730238.05	Tuia - Thuja sp	35	4	B	I	M	-
37.28	419767.53	730235.20	Tuia - Thuja sp	20	4	B	I	M	-
37.29	419771.30	730234.54	Tuia - Thuja sp	20	4	B	I	M	-
37.30	419783.27	730230.44	Tuia - Thuja sp	25	4	D	NI	B	uscare
37.31	419800.20	730223.89	Tuia - Thuja sp	25	6	B	I	B	-
37.32	419803.58	730221.98	Tuia - Thuja sp	15	4	B	I	M	-
37.33	419826.20	730212.04	Tuia - Thuja sp	20	6	B	I	B	-
37.34	419829.22	730208.92	Dud - Morus sp	40	7	B	NI	B	-
37.35	419835.12	730205.10	Dud - Morus sp	30	7	B	NI	B	-
37.36	419833.14	730206.76	Tuia - Thuja sp	25	5	B	NI	M	-
37.37	419831.89	730204.31	Tuia - Thuja sp	25	5	B	NI	M	-
37.38	419828.12	730205.17	Gleditsia - Gleditsia sp	25	7	B	I	B	-

Judet: Braila  
Localitatea: Braila  
Cod SIRUTA: 42682

## FISA NR. 38 – CIMITIRUL MUNICIPAL RADU NEGRU



### 1. SCHITA AMPLASAMENTULUI TERENULUI SPATIU VERDE:

### 2. ADRESA: Strada Castanului

### 3. DATE DESPRE TERENUL SPATIU VERDE:

Proprietar/ Deținător spațiu verde	Tip proprietate	Mod de administrare	Categorie de folosință	Reglementare urbanistică	Suprafata măsurată [mp]		Total teren spațiu verde [mp]	Observații
					Teren exclusiv	Teren indiviziune		
Municipiul Brăila	Domeniul public	Primăria Municipiului Brăila H.C.L.M. nr. 107/2001 H.C.L.M. nr. 325/2011 H.C.L.M. nr. 90/2010 H.C.L.M. nr. 105/2012 H.C.L.M. nr. 50/2013 H.C.L.M. nr. 447/2019 H.C.L.M. nr. 176/2019 H.G.R. nr. 363/2002	Spațiu verde cu folosință specializată	P. U. G. Mun. Brăila aprobat prin H.C.L.M. nr. 2 / 31.01.2001 privind Aprobarea Planului Urbanistic General și a Regulamentului de Urbanism pentru Municipiul Brăila și prelungit prin H.C.L.M. nr. 16 / 31.01.2011, H.C.L.M. nr. 361 / 27.12.2012, H.C.L.M. nr. 430 / 21.12.2015, H.C.L.M. nr. 607 / 31.10.2018 U.T.R. NR. 2: - Zonă de gospodărie comunală - Subzonă cimitire (GCC)	13096,98	0	13096,98	Suprafața totală teren (construcții, alei, platforme, spații verzi): 13.589,00 mp în conformitate cu Cap. G Sistemele de infrastructură privind administrarea domeniului public, cu terenurile aferente – G10 Cimitire aprobat prin H.C.L.M. nr. 107/2001, H.C.L.M. nr. 325/2011 și atestat prin H.G.R. nr. 363/2002

### 4. DATE PRIVIND CONSTRUCTIILE EXISTENTE PE TERENUL SPATIULUI VERDE: -

5. ECHIPAREA EDILITARA A TERENULUI: [ ] A [ ] C [ ] t [ ] E [ ] G [ ] T

6. DATE PRIVIND VEGETATIA EXISTENTA PE TERENUL SPATIULUI VERDE:

- Descriere vegetatie: ierboasa, a lemnoasa, floricola
- Calificarea:

degradat		bine ingrijit	
insuficient ingrijit		foarte bine ingrijit	
suficient ingrijit	X	excelent ingrijit	

- Arbori existenti: -

Județ: Braila  
Localitatea: Braila  
Cod SIRUTA: 42682

## FISA NR. 39 – CIMITIRUL PROTOERIEI



### 1. SCHITA AMPLASAMENTULUI TERENULUI SPATIU VERDE:

### 2. ADRESA: Șoseaua de Centură nr. 9 și 9A

### 3. DATE DESPRE TERENUL SPATIU VERDE:

Proprietar/ Deținător spațiu verde	Tip proprietate	Mod de administrare	Categoria de folosință	Reglementare urbanistică	Suprafata măsurată [mp]		Total teren spațiu verde [mp]	Observații
					Teren exclusiv	Teren indiviziune		
Cimitirul "Sf. Treime" Brăila	Domeniul privat - utilitate publică	- Act Notarial nr. 7924 din 23/10/2019; - Act nr. tranzacția aut. Nr. 4467 din 01/07/2019; - Act Administrativ nr. Certificat de atestare a edificării construcțiilor nr. 26206 din 07/07/2017 emis de Primăria Brăila; Act Administrativ nr. Certificat de atestare fiscală nr. 2136 din	Curți construcții - Spațiu verde cu folosință specializată	P. U. G. Mun. Brăila aprobat prin H.C.L.M. nr. 2 / 31.01.2001 privind Aprobarea Planului Urbanistic General și a Regulamentului de Urbanism pentru Municipiul Brăila și prelungit prin H.C.L.M. nr. 16 / 31.01.2011, H.C.L.M. nr. 361 / 27.12.2012, H.C.L.M. nr. 430 / 21.12.2015, H.C.L.M. nr. 607 / 31.10.2018 U. T. R. NR. 2; - Zonă de gospodărie comunală - Subzonă cimitire (GCc)	31899,06	0	31899,06	Suprafata totală teren (construcții, alei, platforme, spații verzi): 33.494,00 mp





Județ: Brăila  
Localitatea: Brăila  
Cod SIRUTA: 42682

## FISA NR. 40 – CARTIER CAPORAL MUȘAT



### 1. SCHITA AMPLASAMENTULUI TERENULUI SPATIU VERDE:

### 2. ADRESA: la nord de cartierul Viziru III

### 3. DATE DESPRE TERENUL SPATIU VERDE:

Proprietar/ Deținător spațiu verde	Tip proprietate	Mod de administrare	Categoriya de folosință	Reglementare urbanistică	Suprafața măsurată [mp]		Total teren spațiu verde [mp]	Observații
					Teren exclusiv	Teren indiviziune		
Municipiul Brăila	Municipiul Brăila - Domeniul privat	-	Spațiu verde cu acces public nelimitat - fâșie plantată	P. U. G. Mun. Brăila aprobat prin H.C.L.M. nr. 2 / 31.01.2001 privind Aprobarea Planului Urbanistic General și a Regulamentului de Urbanism pentru Municipiul Brăila și prelungit prin H.C.L.M. nr. 16 / 31.01.2011, H.C.L.M. nr. 361 / 27.12.2012, H.C.L.M. nr. 430 / 21.12.2015, H.C.L.M. nr. 607 / 31.10.2018 U.T.R. NR. 8: - Zonă pentru locuințe cu funcțiuni complementare (LI)	1970,90	0	1970,90	-

### 4. DATE PRIVIND CONSTRUCTIILE EXISTENTE PE TERENUL SPATIULUI VERDE: -

### 5. ECHIPAREA EDILITARA A TERENULUI: [ ]A [ ]C [ ]t [ ]E [ ]G [ ]T

### 6. DATE PRIVIND VEGETATIA EXISTENTA PE TERENUL SPATIULUI VERDE:

- Descriere vegetatie: ierboasa, arbustiva, iermoasa, floricola
- Calificarea:

degradat		bine îngrijit	
insuficient îngrijit		foarte bine îngrijit	X
suficient îngrijit		excelent îngrijit	

- Arbori existenți: -

Județ: Braila  
Localitatea: Braila  
Cod SIRUTA: 42682

## FISA NR. 41 – PARC PENNY



### 1. SCHITA AMPLASAMENTULUI TERENULUI SPATIU VERDE:

### 2. ADRESA: Strada Bărăganului – Penny

### 3. DATE DESPRE TERENUL SPATIU VERDE:

Proprietar/ Detinator spatiu verde	Tip proprietate	Mod de administrare	Categoria de fotosinta	Reglementare urbanistica	Suprafata masurata [mp]		Total teren spatiu verde [mp]	Observatii
					Teren exclusiv	Teren indiviziune		
Municipiul Brăila	Domeniul public	Primăria Municipiului Brăila H.C.L.M. nr. 182/2010 H.C.L.M. nr. 203/2020 H.C.L.M. nr. 325/2011	Spatiu verde cu acces public nelimitat	P. U. G. Mun. Brăila aprobat prin H.C.L.M. nr. 2 / 31.01.2001 privind Aprobarea Planului Urbanistic General și a Regulamentului de Urbanism pentru Municipiul Brăila și prelungit prin H.C.L.M. nr. 16 / 31.01.2011, H.C.L.M. nr. 361 / 27.12.2012, H.C.L.M. nr. 430 / 21.12.2015, H.C.L.M. nr. 607 / 31.10.2018 U.T.R. NR. 5: - Spații plantate, agremente, perdele de protecție (P)	651,56	0	651,56	Conform bunului public denumit generic Loc joacă copii inscris in Inventarul domeniului public actualizat prin H.C.L.M. nr. 325 / 2011, cu modif. și completările ulterioare, la Capitolul G, Subcapitolul G6 Spații verzi, locuri de joacă și parcări

### 4. DATE PRIVIND CONTRUCTIILE EXISTENTE PE TERENUL SPATIULUI VERDE: -

5. ECHIPAREA EDILITARA A TERENULUI: [ ] A [ ] B [ ] C [ ] D [ ] E [ ] F [ ] G [ ] H [ ] I [ ] J [ ] K [ ] L [ ] M [ ] N [ ] O [ ] P [ ] Q [ ] R [ ] S [ ] T [ ] U [ ] V [ ] W [ ] X [ ] Y [ ] Z [ ]

### 6. DATE PRIVIND VEGETATIA EXISTENTA PE TERENUL SPATIULUI VERDE:

- Descriere vegetatie: ierboasa

- Calificarea:

degradat		bine ingrijit
insuficient ingrijit		foarte bine ingrijit
suficient ingrijit	X	excelent ingrijit

- Arbori existenti: -

Județ: Braila  
Localitatea: Braila  
Cod SIRUTA: 42682

## FISA NR. 42 – ȘOSEAUA BUZĂULUI



### 1. SCHITA AMPLASAMENTULUI TERENULUI SPATIU VERDE:

### 2. ADRESA: Șoseaua Buzăului

### 3. DATE DESPRE TERENUL SPATIU VERDE:

Proprietar/ Detinator spatiu verde	Tip proprietate	Mod de administrare	Categoria de folosinta	Reglementare urbanistica	Suprafata masurata [mp]		Total teren spatiu verde [mp]	Observatii
					Teren exclusiv	Teren indiviziune		
Municipiul Brăila	Domeniul public	Primăria Municipiului Brăila H.C.L.M. nr. 107/2001 H.C.L.M. nr. 498/2017 H.G.R. nr. 363/2002	Spatiu verde cu acces public nelimitat	P. U. G. Mun. Brăila aprobat prin H.C.L.M. nr. 2 / 31.01.2001 privind Aprobarea Planului Urbanistic General și a Regulamentului de Urbanism pentru Municipiul Brăila și prelungit prin H.C.L.M. nr. 16 / 31.01.2011, H.C.L.M. nr. 361 / 27.12.2012, H.C.L.M. nr. 430 / 21.12.2015, H.C.L.M. nr. 607 / 31.10.2018 U.T.R. NR. 4: - Subzonă cu căi de comunicație rutiere (Cr)	2010,96	0	2010,96	În conformitate cu Cap. A Străzi aprobat prin H.C.L.M. nr. 107/2001 și atestat prin H.G.R. nr. 363/2002

### 4. DATE PRIVIND CONTRUCTILE EXISTENTE PE TERENUL SPATIULUI VERDE: -

5. ECHIPAREA EDILITARA A TERENULUI: [ ]A [ ]C [ ]t [ ]E [ ]G [ ]T

**6. DATE PRIVIND VEGETATIA EXISTENTA PE TERENUL SPATIULUI VERDE:**

- Descriere vegetatie: ierboasa

- Calificarea:

degradat		bine ingrijit	X
insuficient ingrijit		foarte bine ingrijit	
suficient ingrijit	X	excelent ingrijit	

- Arbori existenti: -

Județ: Braila  
Localitatea: Braila  
Cod SIRUTA: 42682

## FISA NR. 43 – STRADA ABRUD



### 1. SCHITA AMPLASAMENTULUI TERENULUI SPATIU VERDE:

### 2. ADRESA: Strada Abrud

### 3. DATE DESPRE TERENUL SPATIU VERDE:

Proprietar/ Detinator spatiu verde	Tip proprietate	Mod de administrare	Categoria de folosinta	Reglementare urbanistica	Suprafata masurata [mp]		Total teren spatiu verde [mp]	Observatii
					Teren exclusiv	Teren indiviziune		
Municipiul Braila	Domeniul public	Primăria Municipiului Braila H.C.L.M. nr. 107/2001 H.C.L.M. nr. 114/2010 H.C.L.M. nr. 206/2013 H.C.L.M. nr. 404/2016 H.G.R. nr. 363/2002	Spatiu verde cu acces public nelimitat	P. U. G. Mun. Braila aprobat prin H.C.L.M. nr. 2 / 31.01.2001 privind Aprobarea Planului Urbanistic General și a Regulamentului de Urbanism pentru Municipiul Braila și prelungit prin H.C.L.M. nr. 16 / 31.01.2011, H.C.L.M. nr. 361 / 27.12.2012, H.C.L.M. nr. 430 / 21.12.2015, H.C.L.M. nr. 607 / 31.10.2018 U.T.R. NR. 5: - Subzonă cu căi de comunicație rutiere (Cr)	494.23	0	494.23	În conformitate cu Cap. A Străzi aprobat prin H.C.L.M. nr. 107/2001 și atestat prin H.G.R. nr. 363/2002

### 4. DATE PRIVIND CONSTRUCTIILE EXISTENTE PE TERENUL SPATIULUI VERDE: -

### 5. ECHIPAREA EDILITARA A TERENULUI: [ ]A [ ]C [ ]t [ ]E [ ]G [ ]T

**6. DATE PRIVIND VEGETATIA EXISTENTA PE TERENUL SPATIULUI VERDE:**

- Descriere vegetatie: iarboasa

- Calificarea:

degradat		bine ingrijit	X
insuficient ingrijit		foarte bine ingrijit	
suficient ingrijit	X	excelent ingrijit	

- Arbori existenti: -

Județ: Braila  
Localitatea: Braila  
Cod SIRUTA: 42682

## FISA NR. 44 – STRADA ALECU RUSSO



### 1. SCHITA AMPLASAMENTULUI TERENULUI SPATIU VERDE:

### 2. ADRESA: Strada Alecu Russo

### 3. DATE DESPRE TERENUL SPATIU VERDE:

Proprietar/ Detinator spatiu verde	Tip proprietate	Mod de administrare	Categoria de folosinta	Reglementare urbanistica	Suprafata masurata [mp]		Total teren spatiu verde [mp]	Observatii
					Teren exclusiv	Teren indiviziune		
Municipiul Brăila	Domeniul public	Primăria Municipiului Brăila H.C.L.M. nr. 107/2001 H.C.L.M. nr. 206/2013 H.C.L.M. nr. 404/2016 H.G.R. nr. 363/2002	Spatiu verde cu acces public nelimitat	P. U. G. Mun. Brăila aprobat prin H.C.L.M. nr. 2 / 31.01.2001 privind Aprobarea Planului Urbanistic General și a Regulamentului de Urbanism pentru Municipiul Brăila și prelungit prin H.C.L.M. nr. 16 / 31.01.2011, H.C.L.M. nr. 361 / 27.12.2012, H.C.L.M. nr. 430 / 21.12.2015, H.C.L.M. nr. 607 / 31.10.2018 U.T.R. NR. 4: - Subzonă cu căi de comunicație rutiere (Cr)	1055,66	0	1055,66	În conformitate cu Cap. A Străzi aprobat prin H.C.L.M. nr. 107/2001 și atestat prin H.G.R. nr. 363/2002

### 4. DATE PRIVIND CONTRUCTIILE EXISTENTE PE TERENUL SPATIULUI VERDE: -

### 5. ECHIPAREA EDILITARA A TERENULUI: [ ]A [ ]C [ ]t [ ]E [ ]G [ ]T



**6. DATE PRIVIND VEGETATIA EXISTENTA PE TERENUL SPATIULUI VERDE:**

- Descriere vegetatie: ierboasa

- Calificarea:

degradat		bine ingrijit	X
insuficient ingrijit		foarte bine ingrijit	
suficient ingrijit	X	excelent ingrijit	

- Arbori existenti: -

Județ: Braila  
Localitatea: Braila  
Cod SIRUTA: 42682

## FISA NR. 45 – STRADA CĂLUGĂRENI



### 1. SCHITA AMPLASAMENTULUI TERENULUI SPATIU VERDE:

### 2. ADRESA: Strada Calugareni

### 3. DATE DESPRE TERENUL SPATIU VERDE:

Proprietar/ Deținător spațiu verde	Tip proprietate	Mod de administrare	Categoria de folosinta	Reglementare urbanistica	Suprafata masurata [mp]		Total teren spatiu verde [mp]	Observatii
					Teren exclusiv	Teren indiviziune		
Municipiul Brăila	Domeniul public	Primăria Municipiului Brăila H.C.L.M. nr. 107/2001 H.C.L.M. nr. 206/2013 H.C.L.M. nr. 404/2016 H.G.R. nr. 363/2002	Spatiu verde cu acces public nelimitat	P. U. G. Mun. Brăila aprobat prin H.C.L.M. nr. 2 / 31.01.2001 privind Aprobarea Planului Urbanistic General și a Regulamentului de Urbanism pentru Municipiul Brăila și prelungit prin H.C.L.M. nr. 16 / 31.01.2011, H.C.L.M. nr. 361 / 27.12.2012, H.C.L.M. nr. 430 / 21.12.2015, H.C.L.M. nr. 607 / 31.10.2018 U.T.R. NR. 4: - Subzonă cu căi de comunicație rutiere (Cr)	1401,39	0	1401,39	În conformitate cu Cap. A Străzi aprobat prin H.C.L.M. nr. 107/2001 și atestat prin H.G.R. nr. 363/2002

### 4. DATE PRIVIND CONTRUCTIILE EXISTENTE PE TERENUL SPATIULUI VERDE: -

### 5. ECHIPAREA EDILITARA A TERENULUI: [JA] [JC] [JT] [JE] [JG] [JT]

**6. DATE PRIVIND VEGETATIA EXISTENTA PE TERENUL SPATIULUI VERDE:**

- Descriere vegetatie: ierboasa

- Calificarea:

degradat		bine ingrijit	X
insuficient ingrijit		foarte bine ingrijit	
suficient ingrijit	X	excelent ingrijit	

- Arbori existenti: -

Județ: Braila  
Localitatea: Braila  
Cod SIRUTA: 42682

## FISA NR. 46 – STRADA CASTANULUI

### 1. SCHITA AMPLASAMENTULUI TERENULUI SPATIU VERDE:



### 2. ADRESA: Strada Castanului

### 3. DATE DESPRE TERENUL SPATIU VERDE:

Proprietar/ Destinator spatiu verde	Tip proprietate	Mod de administrare	Categoria de folosinta	Reglementare urbanistica	Suprafata masurata [mp]		Total teren spatiu verde [mp]	Observatii
					Teren exclusiv	Teren indiviziune		
Municipiul Brăila	Domeniul public	Primăria Municipiului Brăila H.C.L.M. nr. 107/2001 H.G.R. nr. 363/2002	Spatiu verde cu acces public nelimitat	P. U. G. Mun. Brăila aprobat prin H.C.L.M. nr. 2 / 31.01.2001 privind Aprobarea Planului Urbanistic General și a Regulamentului de Urbanism pentru Municipiul Brăila și prelungit prin H.C.L.M. nr. 16 / 31.01.2011, H.C.L.M. nr. 361 / 27.12.2012, H.C.L.M. nr. 430 / 21.12.2015, H.C.L.M. nr. 607 / 31.10.2018 U.T.R. NR. 4: - Subzonă cu căi de comunicație rutiere (Cr)	682,58	0	682,58	În conformitate cu Cap. A Străzi aprobat prin H.C.L.M. nr. 107/2001 și atestat prin H.G.R. nr. 363/2002

### 4. DATE PRIVIND CONSTRUCTIILE EXISTENTE PE TERENUL SPATIULUI VERDE: -

5. ECHIPAREA EDILITARA A TERENULUI: [ ]A [ ]C [ ]t [ ]E [ ]G [ ]T

**6. DATE PRIVIND VEGETATIA EXISTENTA PE TERENUL SPATIULUI VERDE:**

- Descriere vegetatie: ierboasa

- Calificarea:

degradat		bine ingrijit	X
insuficient ingrijit		foarte bine ingrijit	
suficient ingrijit	X	excelent ingrijit	

- Arbori existenti: -

Județ: Braiila  
Localitatea: Braiila  
Cod SIRUTA: 42682

## FISA NR. 47 – STRADA CERNĂUȚI



### 1. SCHITA AMPLASAMENTULUI TERENULUI SPATIU VERDE:

### 2. ADRESA: Strada Cernaui

### 3. DATE DESPRE TERENUL SPATIU VERDE:

Proprietar/ Detinator spatiu verde	Tip proprietate	Mod de administrare	Categoria de folosinta	Reglementare urbanistica	Suprafata masurata [mp]		Total teren spatiu verde [mp]	Observatii
					Teren exclusiv	Teren indiviziune		
Municipiul Brăila	Domeniul public	Primăria Municipiului Brăila H.C.L.M. nr. 107/2001 H.C.L.M. nr. 114/2010 H.C.L.M. nr. 254/2013 H.C.L.M. nr. 404/2016 H.G.R. nr. 363/2002	Spatiu verde cu acces public nelimitat	P. U. G. Mun. Brăila aprobat prin H.C.L.M. nr. 2 / 31.01.2001 privind Aprobarea Planului Urbanistic General și a Regulamentului de Urbanism pentru Municipiul Brăila și prelungit prin H.C.L.M. nr. 16 / 31.01.2011, H.C.L.M. nr. 361 / 27.12.2012, H.C.L.M. nr. 430 / 21.12.2015, H.C.L.M. nr. 607 / 31.10.2018 U.T.R. NR. 4: - Subzonă cu căi de comunicație rutiere (Cr)	1893,14	0	1893,14	În conformitate cu Cap. A Străzi aprobat prin H.C.L.M. nr. 107/2001 și atestat prin H.G.R. nr. 363/2002

### 4. DATE PRIVIND CONSTRUCTIILE EXISTENTE PE TERENUL SPATIULUI VERDE: -

5. ECHIPAREA EDILITARA A TERENULUI: [ ]A [ ]C [ ]t [ ]E [ ]G [ ]T

**6. DATE PRIVIND VEGETATIA EXISTENTA PE TERENUL SPATIULUI VERDE:**

- Descriere vegetatie: ierboasa

- Calificarea:

degradat		bine ingrijit	X
insuficient ingrijit		foarte bine ingrijit	
suficient ingrijit	X	excelent ingrijit	

- Arbori existenti: -

Județ: Braila  
Localitatea: Braila  
Cod SIRUTA: 42682

## FISA NR. 48 – STRADA CHIȘINĂU

### 1. SCHITA AMPLASAMENTULUI TERENULUI SPATIU VERDE:



### 2. ADRESA: Strada Chișinău

### 3. DATE DESPRE TERENUL SPATIU VERDE:

Proprietar/ Definitor spațiu verde	Tip proprietate	Mod de administrare	Categorie de folosinta	Reglementare urbanistica	Suprafata masurata [mp]		Total teren spatiu verde [mp]	Observatii
					Teren exclusiv	Teren indiviziune		
Municipiul Brăila	Domeniul public	Primăria Municipiului Brăila H.C.L.M. nr. 107/2001 H.G.R. nr. 363/2002	Spatiu verde cu acces public nelimitat	P. U. G. Mun. Brăila aprobat prin H.C.L.M. nr. 2 / 31.01.2001 privind Aprobarea Planului Urbanistic General și a Regulamentului de Urbanism pentru Municipiul Brăila și prelungit prin H.C.L.M. nr. 16 / 31.01.2011, H.C.L.M. nr. 361 / 27.12.2012, H.C.L.M. nr. 430 / 21.12.2015, H.C.L.M. nr. 607 / 31.10.2018 U.T.R. NR. 4: - Subzonă cu căi de comunicație rutiere (Cr)	4890,80	0	4890,80	in conformitate cu Cap. A Străzi aprobat prin H.C.L.M. nr. 107/2001 și atestat prin H.G.R. nr. 363/2002

### 4. DATE PRIVIND CONTRUCTIILE EXISTENTE PE TERENUL SPATIULUI VERDE: -

### 5. ECHIPAREA EDILITARA A TERENULUI: [ ]A [ ]C [ ]t [ ]E [ ]G [ ]J



**6. DATE PRIVIND VEGETATIA EXISTENTA PE TERENUL SPATIULUI VERDE:**

- Descriere vegetatie: ierboasa
- Calificarea:

degradat		bine ingrijit	X
insuficient ingrijit		foarte bine ingrijit	
suficient ingrijit	X	excelent ingrijit	

- Arbori existenti: -

Judet: Braila  
Localitatea: Braila  
Cod SIRUTA: 42682

## FISA NR. 49 – STRADA COMUNARZI

### 1. SCHITA AMPLASAMENTULUI TERENULUI SPATIU VERDE:



### 2. ADRESA: Strada Comunarzi

### 3. DATE DESPRE TERENUL SPATIU VERDE:

Proprietar/ Detinator spatiu verde	Tip proprietate	Mod de administrare	Categoria de folosinta	Reglementare urbanistica	Suprafata masurata [mp]		Total teren spatiu verde [mp]	Observatii
					Teren exclusiv	Teren indiviziune		
Municipiul Braila	Domeniul public	Primăria Municipiului Braila H.C.L.M. nr. 107/2001 H.G.R. nr. 363/2002	Spatiu verde cu acces public nelimitat	P. U. G. Mun. Brăila aprobat prin H.C.L.M. nr. 2 / 31.01.2001 privind Aprobarea Planului Urbanistic General și a Regulamentului de Urbanism pentru Municipiul Brăila și prelungit prin H.C.L.M. nr. 16 / 31.01.2011, H.C.L.M. nr. 361 / 27.12.2012, H.C.L.M. nr. 430 / 21.12.2015, H.C.L.M. nr. 607 / 31.10.2018 U.T.R. NR. 4: - Subzonă cu căi de comunicație rutiere (Cr)	1390,31	0	1390,31	În conformitate cu Cap. A Străzi aprobat prin H.C.L.M. nr. 107/2001 și atestat prin H.G.R. nr. 363/2002

### 4. DATE PRIVIND CONTRUCTIILE EXISTENTE PE TERENUL SPATIULUI VERDE: -

5. ECHIPAREA EDILITARA A TERENULUI: [ ] A [ ] C [ ] E [ ] F [ ] G [ ] H [ ] I [ ] J [ ] K [ ] L [ ] M [ ] N [ ] O [ ] P [ ] Q [ ] R [ ] S [ ] T [ ] U [ ] V [ ] W [ ] X [ ] Y [ ] Z [ ]

**6. DATE PRIVIND VEGETATIA EXISTENTA PE TERENUL SPATIULUI VERDE:**

- Descriere vegetatie: ierboasa

- Calificarea:

degradat		bine ingrijit	X
insuficient ingrijit		foarte bine ingrijit	
suficient ingrijit	X	excelent ingrijit	

- Arbori existenti: -

Județ: Braila  
 Localitatea: Braila  
 Cod SIRUTA: 42682

## FISA NR. 50 – STRADA ECATERINA TEODOROIU

### 1. SCHITA AMPLASAMENTULUI TERENULUI SPATIU VERDE:



### 2. ADRESA: Strada Ecaterina Teodoroiu

### 3. DATE DESPRE TERENUL SPATIU VERDE:

Proprietar/ Detinator spatiu verde	Tip proprietate	Mod de administrare	Categoria de folosinta	Reglementare urbanistica	Suprafata masurata [mp]		Total teren spatiu verde [mp]	Observatii
					Teren exclusiv	Teren indiviziune		
Municipiul Braila	Domeniul public	Primăria Municipiului Braila H.C.L.M. nr. 107/2001 H.C.L.M. nr. 206/2013 H.C.L.M. nr. 404/2016 H.G.R. nr. 363/2002	Spatiu verde cu acces public nelimitat	P. U. G. Mun. Braila aprobat prin H.C.L.M. nr. 2 / 31.01.2001 privind Aprobarea Planului Urbanistic General și a Regulamentului de Urbanism pentru Municipiul Braila și prelungit prin H.C.L.M. nr. 16 / 31.01.2011, H.C.L.M. nr. 361 / 27.12.2012, H.C.L.M. nr. 430 / 21.12.2015, H.C.L.M. nr. 607 / 31.10.2018 U.T.R. NR. 5: - Subzonă cu căi de comunicație rutiere (Cr)	267,65	0	267,65	În conformitate cu Cap. A Străzi aprobat prin H.C.L.M. nr. 107/2001 și atestat prin H.G.R. nr. 363/2002

### 4. DATE PRIVIND CONTRUCIILE EXISTENTE PE TERENUL SPATIULUI VERDE: -

5. ECHIPAREA EDILITARA A TERENULUI: [ ] A [ ] C [ ] I [ ] t [ ] E [ ] J [ ] G [ ] I [ ] J [ ] T

**6. DATE PRIVIND VEGETATIA EXISTENTA PE TERENUL SPATIULUI VERDE:**

- Descriere vegetatie: ierboasa
- Calificarea:

degradat		bine ingrijit	X
insuficient ingrijit		foarte bine ingrijit	
suficient ingrijit	X	excelent ingrijit	

- Arbori existenti: -

Judet: Braila  
Localitatea: Braila  
Cod SIRUTA: 42682

## FISA NR. 51 – STRADA ENACHITĂ VĂCĂRESCU



### 1. SCHITA AMPLASAMENTULUI TERENULUI SPATIU VERDE:

### 2. ADRESA: Strada Enachita Vacarescu

### 3. DATE DESPRE TERENUL SPATIU VERDE:

Proprietar/ Detinator spatiu verde	Tip proprietate	Mod de administrare	Categoriya de folosinta	Reglementare urbanistica	Suprafata masurata [mp]		Total teren spatiu verde [mp]	Observatii
					Teren exclusiv	Teren indiviziune		
Municipiul Braila	Domeniul public	Primăria Municipiului Braila H.C.L.M. nr. 107/2001 H.C.L.M. nr. 114/2010 H.C.L.M. nr. 254/2013 H.C.L.M. nr. 404/2016 H.G.R. nr. 363/2002	Spatiu verde cu acces public nelimitat	P. U. G. Mun. Braila aprobat prin H.C.L.M. nr. 2 / 31.01.2001 privind Aprobarea Planului Urbanistic General și a Regulamentului de Urbanism pentru Municipiul Braila și prelungit prin H.C.L.M. nr. 16 / 31.01.2011, H.C.L.M. nr. 361 / 27.12.2012, H.C.L.M. nr. 430 / 21.12.2015, H.C.L.M. nr. 607 / 31.10.2018 U.T.R. NR. 4: - Subzonă cu căi de comunicație rutiere (Cr)	1095,85	0	1095,85	În conformitate cu Cap. A Străzi aprobat prin H.C.L.M. nr. 107/2001 și atestat prin H.G.R. nr. 363/2002

### 4. DATE PRIVIND CONSTRUCTIILE EXISTENTE PE TERENUL SPATIULUI VERDE: -

5. ECHIPAREA EDILITARA A TERENULUI: [ ]A [ ]C [ ]t [ ]E [ ]G [ ]T

6. DATE PRIVIND VEGETATIA EXISTENTA PE TERENUL SPATIULUI VERDE:

- Descriere vegetatie: ierboasa

- Calificarea:

degradat		bine ingrijit	X
insuficient ingrijit		foarte bine ingrijit	
suficient ingrijit	X	excelent ingrijit	

- Arbori existenti: -

Judet: Braila  
Localitatea: Braila  
Cod SIRUTA: 42682

## FISA NR. 52 – STRADA GENERAL DAVID PRAPORGESCU

### 1. SCHITA AMPLASAMENTULUI TERENULUI SPATIU VERDE:



### 2. ADRESA: Strada General David Praporgescu

### 3. DATE DESPRE TERENUL SPATIU VERDE:

Proprietar/ Detinator spatiu verde	Tip proprietate	Mod de administrare	Categoria de folosinta	Reglementare urbanistica	Suprafata masurata [mp]		Total teren spatiu verde [mp]	Observatii
					Teren exclusiv	Teren indiviziune		
Municipiul Brăila	Domeniul public	Primăria Municipiului Brăila H.C.L.M. nr. 107/2001 H.C.L.M. nr. 114/2010 H.C.L.M. nr. 206/2013 H.C.L.M. nr. 404/2016 H.G.R. nr. 363/2002	Spatiu verde cu acces public nelimitat	P. U. G. Mun. Brăila aprobat prin H.C.L.M. nr. 2 / 31.01.2001 privind Aprobarea Planului Urbanistic General și a Regulamentului de Urbanism pentru Municipiul Brăila și prelungit prin H.C.L.M. nr. 16 / 31.01.2011, H.C.L.M. nr. 361 / 27.12.2012, H.C.L.M. nr. 430 / 21.12.2015, H.C.L.M. nr. 607 / 31.10.2018 U.T.R. NR. 4: - Subzonă cu căi de comunicație rutiere (Cr)	518,24	0	518,24	În conformitate cu Cap. A Străzi aprobat prin H.C.L.M. nr. 107/2001 și atestat prin H.G.R. nr. 363/2002

### 4. DATE PRIVIND CONSTRUCTIILE EXISTENTE PE TERENUL SPATIULUI VERDE: -



5. ECHIPAREA EDILITARA A TERENULUI: [ ]A [ ]C [ ]t [ ]E [ ]G [ ]T

6. DATE PRIVIND VEGETATIA EXISTENTA PE TERENUL SPATIULUI VERDE:

- Descriere vegetatie: ierboasa

- Calificarea:

degradat		bine ingrijit	X
insuficient ingrijit		foarte bine ingrijit	
suficient ingrijit	X	excellent ingrijit	

- Arbori existenti: -

Judet: Braila  
Localitatea: Braila  
Cod SIRUTA: 42682

## FISA NR. 53 – STRADA GEORGE ENESCU



### 1. SCHITA AMPLASAMENTULUI TERENULUI SPATIU VERDE:

### 2. ADRESA: Strada George Enescu

### 3. DATE DESPRE TERENUL SPATIU VERDE:

Proprietar/ Detinator spatiu verde	Tip proprietate	Mod de administrare	Categoria de folosinta	Reglementare urbanistica	Suprafata masurata [mp]		Total teren spatiu verde [mp]	Observatii
					Teren exclusiv	Teren indiviziune		
Municipiul Brăila	Domeniul public	Primăria Municipiului Brăila H.C.L.M. nr. 107/2001 H.C.L.M. nr. 206/2013 H.C.L.M. nr. 404/2016 H.G.R. nr. 363/2002	Spatiu verde cu acces public nelimitat	P. U. G. Mun. Brăila aprobat prin H.C.L.M. nr. 2 / 31.01.2001 privind Aprobarea Planului Urbanistic General și a Regulamentului de Urbanism pentru Municipiul Brăila și prelungit prin H.C.L.M. nr. 16 / 31.01.2011, H.C.L.M. nr. 361 / 27.12.2012, H.C.L.M. nr. 430 / 21.12.2015, H.C.L.M. nr. 607 / 31.10.2018 U.T.R. NR. 4: - Subzonă cu căi de comunicație rutiere (Cr)	2396,30	0	2396,30	În conformitate cu Cap. A Străzi aprobat prin H.C.L.M. nr. 107/2001 și atestat prin H.G.R. nr. 363/2002

4. DATE PRIVIND CONSTRUCTIILE EXISTENTE PE TERENUL SPATIULUI VERDE: -

5. ECHIPAREA EDILITARA A TERENULUI: {}A {}C {}t {}E {}G {}T

6. DATE PRIVIND VEGETATIA EXISTENTA PE TERENUL SPATIULUI VERDE:

- Descriere vegetatie: ierboasa

- Calificarea:

degradat		bine ingrijit	X
insuficient ingrijit		foarte bine ingrijit	
suficient ingrijit	X	excelent ingrijit	

- Arbori existenti: -

Județ: Braila  
Localitatea: Braila  
Cod SIRUTA: 42682

## FISA NR. 54 – STRADA GHEORGHE CONSTANTINESCU

### 1. SCHITA AMPLASAMENTULUI TERENULUI SPATIU VERDE:



### 2. ADRESA: Strada Gheorghe Constantinescu

### 3. DATE DESPRE TERENUL SPATIU VERDE:

Proprietar/ Destinator spatiu verde	Tip proprietate	Mod de administrare	Categoria de folosinta	Reglementare urbanistica	Suprafata masurata [mp]		Total teren spatiu verde [mp]	Observatii
					Teren exclusiv	Teren indiviziune		
Municipiul Brăila	Domeniul public	Primăria Municipiului Brăila H.C.L.M. nr. 107/2001 H.C.L.M. nr. 206/2013 H.C.L.M. nr. 404/2016 H.G.R. nr. 363/2002	Spatiu verde cu acces public nelimitat	P. U. G. Mun. Brăila aprobat prin H.C.L.M. nr. 2 / 31.01.2001 privind Aprobarea Planului Urbanistic General și a Regulamentului de Urbanism pentru Municipiul Brăila și prelungit prin H.C.L.M. nr. 16 / 31.01.2011, H.C.L.M. nr. 361 / 27.12.2012, H.C.L.M. nr. 430 / 21.12.2015, H.C.L.M. nr. 607 / 31.10.2018 U.T.R. NR. 4: - Subzonă cu căi de comunicație rutiere (Cr)	3034,29	0	3034,29	În conformitate cu Cap. A Străzi aprobat prin H.C.L.M. nr. 107/2001 și atestat prin H.G.R. nr. 363/2002

### 4. DATE PRIVIND CONSTRUCTIILE EXISTENTE PE TERENUL SPATIULUI VERDE: -

5. ECHIPAREA EDILITARA A TERENULUI: [ ] A [ ] C [ ] T [ ] E [ ] G [ ] T

**6. DATE PRIVIND VEGETATIA EXISTENTA PE TERENUL SPATIULUI VERDE:**

- Descriere vegetatie: ierboasa

- Calificarea:

degradat		bine ingrijit	X
insuficient ingrijit		foarte bine ingrijit	
suficient ingrijit	X	excelent ingrijit	

- Arbori existenti: -

Județ: Braila  
Localitatea: Braila  
Cod SIRUTA: 42682

## FISA NR. 55 – STRADA ION CĂLUGĂRU



### 1. SCHITA AMPLASAMENTULUI TERENULUI SPATIU VERDE:

### 2. ADRESA: Strada Ion Călugăru

### 3. DATE DESPRE TERENUL SPATIU VERDE:

Proprietar/ Detinator spatiu verde	Tip proprietate	Mod de administrare	Categoria de folosinta	Reglementare urbanistica	Suprafata masurata [mp]		Total teren spatiu verde [mp]	Observatii
					Teren exclusiv	Teren indiviziune		
Municipiul Brăila	Domeniul public	Primăria Municipiului Brăila H.C.L.M. nr. 107/2001 H.G.R. nr. 363/2002	Spatiu verde cu acces public nelimitat	P. U. G. Mun. Brăila aprobat prin H.C.L.M. nr. 2 / 31.01.2001 privind Aprobarea Planului Urbanistic General și a Regulamentului de Urbanism pentru Municipiul Brăila și prelungit prin H.C.L.M. nr. 16 / 31.01.2011, H.C.L.M. nr. 361 / 27.12.2012, H.C.L.M. nr. 430 / 21.12.2015, H.C.L.M. nr. 607 / 31.10.2018 U.T.R. NR. 4: - Subzonă cu căi de comunicație rutiere (Cr)	343,85	0	343,85	În conformitate cu Cap. A Străzi aprobat prin H.C.L.M. nr. 107/2001 și atestat prin H.G.R. nr. 363/2002

### 4. DATE PRIVIND CONTRUCTIILE EXISTENTE PE TERENUL SPATIULUI VERDE: -

### 5. ECHIPAREA EDILITARA A TERENULUI: [ ]A [ ]C [ ]t [ ]E [ ]G [ ]T

**6. DATE PRIVIND VEGETATIA EXISTENTA PE TERENUL SPATIULUI VERDE:**

- Descriere vegetatie: ierboasa
- Calificarea:

degradat		bine ingrijit	X
insuficient ingrijit		foarte bine ingrijit	
suficient ingrijit	X	excelent ingrijit	

- Arbori existenti: -

Județ: Braila  
Localitatea: Braila  
Cod SIRUTA: 42682

## FISA NR. 56 – STRADA MILCOV



### 1. SCHITA AMPLASAMENTULUI TERENULUI SPATIU VERDE:

### 2. ADRESA: Strada Milcov

### 3. DATE DESPRE TERENUL SPATIU VERDE:

Proprietar/ Detinator spatiu verde	Tip proprietate	Mod de administrare	Categoria de folosinta	Reglementare urbanistica	Suprafata masurata [mp]		Total teren spatiu verde [mp]	Observatii
					Teren exclusiv	Teren indiviziune		
Municipiul Braila	Domeniul public	Primăria Municipiului Braila H.C.L.M. nr. 107/2001 H.C.L.M. nr. 114/2010 H.C.L.M. nr. 206/2013 H.C.L.M. nr. 404/2016 H.G.R. nr. 363/2002	Spatiu verde cu acces public nelimitat	P. U. G. Mun. Braila aprobat prin H.C.L.M. nr. 2 / 31.01.2001 privind Aprobarea Planului Urbanistic General și a Regulamentului de Urbanism pentru Municipiul Braila și prelungit prin H.C.L.M. nr. 16 / 31.01.2011, H.C.L.M. nr. 361 / 27.12.2012, H.C.L.M. nr. 430 / 21.12.2015, H.C.L.M. nr. 607 / 31.10.2018 U.T.R. NR. 5: - Subzonă cu căi de comunicație rutiere (Cr)	1598,01	0	1598,01	În conformitate cu Cap. A Străzi aprobat prin H.C.L.M. nr. 107/2001 și atestat prin H.G.R. nr. 363/2002

### 4. DATE PRIVIND CONTRUCTIILE EXISTENTE PE TERENUL SPATIULUI VERDE: -

### 5. ECHIPAREA EDILITARA A TERENULUI: [ ]A [ ]C [ ]t [ ]E [ ]G [ ]T



**6. DATE PRIVIND VEGETATIA EXISTENTA PE TERENUL SPATIULUI VERDE:**

- Descriere vegetatie: ierboasa

- Calificarea:

degradat		bine ingrijit	X
insuficient ingrijit		foarte bine ingrijit	
suficient ingrijit	X	excelent ingrijit	

- Arbori existenti: -

Judet: Braila  
Localitatea: Braila  
Cod SIRUTA: 42682

## FISA NR. 57 – STRADA MIRCEA VODĂ



### 1. SCHITA AMPLASAMENTULUI TERENULUI SPATIU VERDE:

### 2. ADRESA: Strada Mircea Vodă

### 3. DATE DESPRE TERENUL SPATIU VERDE:

Proprietar/ Detinator spatiu verde	Tip proprietate	Mod de administrare	Categoria de folosinta	Reglementare urbanistica	Suprafata masurata [mp]		Total teren spatiu verde [mp]	Observatii
					Teren exclusiv	Teren indiviziune		
Municipiul Brăila	Domeniul public	Primăria Municipiului Brăila H.C.L.M. nr. 107/2001 H.G.R. nr. 363/2002	Spatiu verde cu acces public nelimitat	P. U. G. Mun. Brăila aprobat prin H.C.L.M. nr. 2 / 31.01.2001 privind Aprobarea Planului Urbanistic General și a Regulamentului de Urbanism pentru Municipiul Brăila și prelungit prin H.C.L.M. nr. 16 / 31.01.2011, H.C.L.M. nr. 361 / 27.12.2012, H.C.L.M. nr. 430 / 21.12.2015, H.C.L.M. nr. 607 / 31.10.2018 U.T.R. NR. 5: - Subzonă cu căi de comunicație rutiere (Cr)	1305,82	0	1305,82	În conformitate cu Cap. A Străzi aprobat prin H.C.L.M. nr. 107/2001 și atestat prin H.G.R. nr. 363/2002

4. DATE PRIVIND CONSTRUCTIILE EXISTENTE PE TERENUL SPATIULUI VERDE: -

5. ECHIPAREA EDILITARA A TERENULUI: {}A {}C {}t {}E {}G {}T

6. DATE PRIVIND VEGETATIA EXISTENTA PE TERENUL SPATIULUI VERDE:

- Descriere vegetatie: ierboasa

- Calificarea:

degradat	bine ingrijit	X
insuficient ingrijit	foarte bine ingrijit	
suficient ingrijit	excelent ingrijit	

- Arbori existenti: -

Județ: Braila  
Localitatea: Braila  
Cod SIRUTA: 42682

## FISA NR. 58 – STRADA NEGOIULUI



### 1. SCHITA AMPLASAMENTULUI TERENULUI SPATIU VERDE:

### 2. ADRESA: Strada Negoiiului

### 3. DATE DESPRE TERENUL SPATIU VERDE:

Proprietar/ Deținător spațiu verde	Tip proprietate	Mod de administrare	Categoria de folosință	Reglementare urbanistica	Suprafața măsurată [mp]		Total teren spațiu verde [mp]	Observații
					Teren exclusiv	Teren indiviziune		
Municipiul Brăila	Domeniul public	Primăria Municipiului Brăila H.C.L.M. nr. 107/2001 H.C.L.M. nr. 206/2013 H.C.L.M. nr. 404/2016 H.G.R. nr. 363/2002	Spațiu verde cu acces public nelimitat	P. U. G. Mun. Brăila aprobat prin H.C.L.M. nr. 2 / 31.01.2001 privind Aprobarea Planului Urbanistic General și a Regulamentului de Urbanism pentru Municipiul Brăila și prelungit prin H.C.L.M. nr. 16 / 31.01.2011, H.C.L.M. nr. 361 / 27.12.2012, H.C.L.M. nr. 430 / 21.12.2015, H.C.L.M. nr. 607 / 31.10.2018 U.T.R. NR. 4: - Subzonă cu căi de comunicație rutiere (Cr)	631,13	0	631,13	În conformitate cu Cap. A Străzi aprobat prin H.C.L.M. nr. 107/2001 și atestat prin H.G.R. nr. 363/2002

### 4. DATE PRIVIND CONTRUCTIILE EXISTENTE PE TERENUL SPATIULUI VERDE: -

### 5. ECHIPAREA EDILITARA A TERENULUI: [ ]A [ ]C [ ]I [ ]E [ ]G [ ]J

**6. DATE PRIVIND VEGETATIA EXISTENTA PE TERENUL SPATIULUI VERDE:**

- Descriere vegetatie: ierboasa

- Calificarea:

degradat		bine ingrijit	X
insuficient ingrijit		foarte bine ingrijit	
suficient ingrijit	X	excelent ingrijit	

- Arbori existenti: -

Județ: Braila  
Localitatea: Braila  
Cod SIRUTA: 42682

## FISA NR. 59 – STRADA NICOLAE IORGA

### 1. SCHITA AMPLASAMENTULUI TERENULUI SPATIU VERDE:



### 2. ADRESA: Strada Nicolae Iorga

### 3. DATE DESPRE TERENUL SPATIU VERDE:

Proprietar/ Detinator spatiu verde	Tip proprietate	Mod de administrare	Categoria de folosinta	Reglementare urbanistica	Suprafata masurata [mp]		Total teren spatiu verde [mp]	Observatii
					Teren exclusiv	Teren indiviziune		
Municipiul Brăila	Domeniul public	Primăria Municipiului Brăila H.C.L.M. nr. 107/2001 H.G.R. nr. 363/2002	Spatiu verde cu acces public nelimitat	P. U. G. Mun. Brăila aprobat prin H.C.L.M. nr. 2 / 31.01.2001 privind Aprobarea Planului Urbanistic General și a Regulamentului de Urbanism pentru Municipiul Brăila și prelungit prin H.C.L.M. nr. 16 / 31.01.2011, H.C.L.M. nr. 361 / 27.12.2012, H.C.L.M. nr. 430 / 21.12.2015, H.C.L.M. nr. 607 / 31.10.2018 U.T.R. NR. 5: - Subzonă cu căi de comunicație rutiere (Cr)	191,49	0	191,49	În conformitate cu Cap. A Străzi aprobat prin H.C.L.M. nr. 107/2001 și atestat prin H.G.R. nr. 363/2002

### 4. DATE PRIVIND CONTRUCTILE EXISTENTE PE TERENUL SPATIULUI VERDE: -

### 5. ECHIPAREA EDILITARA A TERENULUI: [ ] A [ ] C [ ] t [ ] t [ ] E [ ] G [ ] J T

**6. DATE PRIVIND VEGETATIA EXISTENTA PE TERENUL SPATIULUI VERDE:**

- Descriere vegetatie: ierboasa

- Calificarea:

degradat		bine ingrijit	X
insuficient ingrijit		foarte bine ingrijit	
suficient ingrijit	X	excelent ingrijit	

- Arbori existenti: -

Județ: Braiila  
Localitatea: Braiila  
Cod SIRUTA: 42682

## FISA NR. 60 – STRADA NICOLAE TITULESCU



### 1. SCHITA AMPLASAMENTULUI TERENULUI SPATIU VERDE:

### 2. ADRESA: Strada Nicolae Titulescu

### 3. DATE DESPRE TERENUL SPATIU VERDE:

Proprietar/ Detinator spatiu verde	Tip proprietate	Mod de administrare	Categoria de folosinta	Reglementare urbanistica	Suprafata masurata [mp]		Total teren spatiu verde [mp]	Observatii
					Teren exclusiv	Teren indiviziune		
Municipiul Brăiila	Domeniul public	Primăria Municipiului Brăiila H.C.L.M. nr. 107/2001 H.C.L.M. nr. 254/2013 H.C.L.M. nr. 404/2016 H.G.R. nr. 363/2002	Spatiu verde cu acces public nelimitat	P. U. G. Mun. Brăiila aprobat prin H.C.L.M. nr. 2 / 31.01.2001 privind Aprobarea Planului Urbanistic General și a Regulamentului de Urbanism pentru Municipiul Brăiila și prelungit prin H.C.L.M. nr. 16 / 31.01.2011, H.C.L.M. nr. 361 / 27.12.2012, H.C.L.M. nr. 430 / 21.12.2015, H.C.L.M. nr. 607 / 31.10.2018 U.T.R. NR. 4: - Subzonă cu căi de comunicație rutiere (Cr)	2030,04	0	2030,04	În conformitate cu Cap. A Străzi aprobat prin H.C.L.M. nr. 107/2001 și atestat prin H.G.R. nr. 363/2002

### 4. DATE PRIVIND CONSTRUCTIILE EXISTENTE PE TERENUL SPATIULUI VERDE: -

5. ECHIPAREA EDILITARA A TERENULUI: [ ]A [ ]C [ ]t [ ]E [ ]G [ ]T



**6. DATE PRIVIND VEGETATIA EXISTENTA PE TERENUL SPATIULUI VERDE:**

- Descriere vegetatie: ierboasa
- Calificarea:

degradat		bine ingrijit	X
insuficient ingrijit		foarte bine ingrijit	
suficient ingrijit	X	excelent ingrijit	

- Arbori existenti: -

Județ: Braila  
Localitatea: Braila  
Cod SIRUTA: 42682

## FISA NR. 61 – STRADA PICTOR ION ANDREESCU



### 1. SCHITA AMPLASAMENTULUI TERENULUI SPATIU VERDE:

### 2. ADRESA: Strada Pictor Ion Andreescu

### 3. DATE DESPRE TERENUL SPATIU VERDE:

Proprietar/ Detinator spatiu verde	Tip proprietate	Mod de administrare	Categoria de folosinta	Reglementare urbanistica	Suprafata masurata [mp]		Total teren spatiu verde [mp]	Observatii
					Teren exclusiv	Teren indiviziune		
Municipiul Brăila	Domeniul public	Primăria Municipiului Brăila H.C.L.M. nr. 107/2001 H.C.L.M. nr. 206/2013 H.C.L.M. nr. 404/2016 H.G.R. nr. 363/2002	Spatiu verde cu acces public nelimitat	P. U. G. Mun. Brăila aprobat prin H.C.L.M. nr. 2 / 31.01.2001 privind Aprobarea Planului Urbanistic General și a Regulamentului de Urbanism pentru Municipiul Brăila și prelungit prin H.C.L.M. nr. 16 / 31.01.2011, H.C.L.M. nr. 361 / 27.12.2012, H.C.L.M. nr. 430 / 21.12.2015, H.C.L.M. nr. 607 / 31.10.2018 U.T.R. NR. 4: - Subzonă cu căi de comunicație rutiere (Cr)	1387,98	0	1387,98	În conformitate cu Cap. A Străzi aprobat prin H.C.L.M. nr. 107/2001 și atestat prin H.G.R. nr. 363/2002

### 4. DATE PRIVIND CONTRUCTIILE EXISTENTE PE TERENUL SPATIULUI VERDE: -

5. ECHIPAREA EDILITARA A TERENULUI: [ ]A [ ]C [ ]t [ ]E [ ]G [ ]T

6. DATE PRIVIND VEGETATIA EXISTENTA PE TERENUL SPATIULUI VERDE:

- Descriere vegetatie: ierboasa

- Calificarea:

degradat		bine ingrijit	X
insuficient ingrijit		foarte bine ingrijit	
suficient ingrijit	X	excelent ingrijit	

- Arbori existenti: -

Județ: Braila  
Localitatea: Braila  
Cod SIRUTA: 42682

## FISA NR. 62 – STRADA SEBEȘULUI



### 1. SCHITA AMPLASAMENTULUI TERENULUI SPATIU VERDE:

### 2. ADRESA: Strada Sebeșului

### 3. DATE DESPRE TERENUL SPATIU VERDE:

Proprietar/ Detinator spatiu verde	Tip proprietate	Mod de administrare	Categoria de folosinta	Reglementare urbanistica	Suprafata masurata [mp]		Total teren spatiu verde [mp]	Observatii
					Teren exclusiv	Teren indiviziune		
Municipiul Brăila	Domeniul public	Primăria Municipiului Brăila H.C.L.M. nr. 107/2001 H.C.L.M. nr. 114/2010 H.C.L.M. nr. 114/2010 H.C.L.M. nr. 206/2013 H.G.R. nr. 363/2002	Spatiu verde cu acces public nelimitat	P. U. G. Mun. Brăila aprobat prin H.C.L.M. nr. 2 / 31.01.2001 privind Aprobarea Planului Urbanistic General și a Regulamentului de Urbanism pentru Municipiul Brăila și prelungit prin H.C.L.M. nr. 16 / 31.01.2011, H.C.L.M. nr. 361 / 27.12.2012, H.C.L.M. nr. 430 / 21.12.2015, H.C.L.M. nr. 607 / 31.10.2018 U.T.R. NR. 4: - Subzonă cu căi de comunicație rutiere (Cr)	2378,18	0	2378,18	În conformitate cu Cap. A Străzi aprobate prin H.C.L.M. nr. 107/2001 și atestat prin H.G.R. nr. 363/2002

### 4. DATE PRIVIND CONSTRUCTIILE EXISTENTE PE TERENUL SPATIULUI VERDE: -

5. ECHIPAREA EDILITARA A TERENULUI: [ ] A [ ] B [ ] C [ ] D [ ] E [ ] F [ ] G [ ] H [ ] I [ ] J [ ] K [ ] L [ ] M [ ] N [ ] O [ ] P [ ] Q [ ] R [ ] S [ ] T [ ] U [ ] V [ ] W [ ] X [ ] Y [ ] Z [ ]

**6. DATE PRIVIND VEGETATIA EXISTENTA PE TERENUL SPATIULUI VERDE:**

- Descriere vegetatie: ierboasa
- Calificarea:

degradat		bine ingrijit	X
insuficient ingrijit		foarte bine ingrijit	
suficient ingrijit	X	excelent ingrijit	

- Arbori existenti: -

Judet: Braila  
Localitatea: Braila  
Cod SIRUTA: 42682

## FISA NR. 63 – STRADA SIMION BĂRNUȚIU



### 1. SCHITA AMPLASAMENTULUI TERENULUI SPATIU VERDE:

### 2. ADRESA: Strada Simion Bamutu

### 3. DATE DESPRE TERENUL SPATIU VERDE:

Proprietar/ Destinator spatiu verde	Tip proprietate	Mod de administrare	Categoria de folosinta	Reglementare urbanistica	Suprafata masurata [mp]		Total teren spatiu verde [mp]	Observatii
					Teren exclusiv	Teren indiviziune		
Municipiul Brăila	Domeniul public	Primăria Municipiului Brăila H.C.L.M. nr. 107/2001 H.C.L.M. nr. 55/2005 H.G.R. nr. 363/2002	Spatiu verde cu acces public nelimitat	P. U. G. Mun. Brăila aprobat prin H.C.L.M. nr. 2 / 31.01.2001 privind Aprobarea Planului Urbanistic General și a Regulamentului de Urbanism pentru Municipiul Brăila și prelungit prin H.C.L.M. nr. 16 / 31.01.2011, H.C.L.M. nr. 361 / 27.12.2012, H.C.L.M. nr. 430 / 21.12.2015, H.C.L.M. nr. 607 / 31.10.2018 U.T.R. NR. 4: - Subzonă cu căi de comunicație rutiere (Cr)	1426,03	0	1426,03	În conformitate cu Cap. A Străzi aprobat prin H.C.L.M. nr. 107/2001 și atestat prin H.G.R. nr. 363/2002

### 4. DATE PRIVIND CONSTRUCTIILE EXISTENTE PE TERENUL SPATIULUI VERDE: -

5. ECHIPAREA EDILITARA A TERENULUI: [ ]A [ ]C [ ]t [ ]E [ ]G [ ]T

**6. DATE PRIVIND VEGETATIA EXISTENTA PE TERENUL SPATIULUI VERDE:**

- Descriere vegetatie: ierboasa
- Calificarea:

degradat		bine ingrijit	X
insuficient ingrijit		foarte bine ingrijit	
suficient ingrijit	X	excelent ingrijit	

- Arbori existenti: -

Județ: Braila  
Localitatea: Braila  
Cod SIRUTA: 42682

## FISA NR. 64 – GRĂDINIȚA NR. 58 CODRUȚA



### 1. SCHITA AMPLASAMENTULUI TERENULUI SPATIU VERDE:

2. ADRESA: Aleea Științei nr. 374

### 3. DATE DESPRE TERENUL SPATIU VERDE:

Proprietar/ Deținător spațiu verde	Tip proprietate	Mod de administrare	Categororia de folosință	Reglementare urbanistică	Suprafața măsurată [mp]		Total teren spațiu verde [mp]	Observații
					Teren exclusiv	Teren indiviziune		
Municipiul Brăila	Domeniul public	Primăria Municipiului Brăila H.C.L.M. nr. 107/2001 H.C.L.M. nr. 252/2012 H.C.L.M. nr. 174/2009 H.C.L.M. nr. 369/2014 H.C.L.M. nr. 225/2011 H.G.R. nr. 363/2002	Spațiu verde cu folosință specializată	P. U. G. Mun. Brăila aprobat prin H.C.L.M. nr. 2 / 31.01.2001 privind Aprobarea Planului Urbanistic General și a Regulamentului de Urbanism pentru Municipiul Brăila și prelungit prin H.C.L.M. nr. 16 / 31.01.2011, H.C.L.M. nr. 361 / 27.12.2012, H.C.L.M. nr. 430 / 21.12.2015, H.C.L.M. nr. 607 / 31.10.2018 U.T.R. NR. 5: - Subzonă cu construcții de învățământ (ISİ)	384,98	0	384,98	Suprafața totală teren (construcții, alei, platforme, spații verzi): 1782,00 mp în conformitate cu Cap. H Terenurile și clădirile ale instituțiilor publice – teatre, case de cultură, case și palate ale copiilor, biblioteci, muzee, grădinițe, cămine, spitale, policlinici, cămine de bătrâni aprobat prin H.C.L.M. nr. 107/2001 și atestat prin H.G.R. nr. 363/2002

4. DATE PRIVIND CONSTRUCTIILE EXISTENTE PE TERENUL SPATIULUI VERDE: -

5. ECHIPAREA EDILITARA A TERENULUI: [ ]A [ ]C [ ]t [ ]E [ ]G [ ]T



**6. DATE PRIVIND VEGETATIA EXISTENTA PE TERENUL SPATIULUI VERDE:**

- Descriere vegetatie: ierboasa, lemnoasa
- Calificarea:

degradat		bine ingrijit	X
insuficient ingrijit		foarte bine ingrijit	
suficient ingrijit	X	excellent ingrijit	

- Arbori existenti: 1 arbore

ID	X	Y	Specie	Diametru [cm]	Inaltime [m]	Vitalitate	Intretinere	Varsta	Risc
64.1	420604.24	731394.89	Corcodus - Prunus sp	30	6	M	I	M	-

3396 Județ: Braila  
Localitatea: Braila  
Cod SIRUTA: 42682

## FIȘA NR. 65 – CIMITIRIL ORTODOX "SFANTA MARIA"



### 1. SCHITA AMPLASAMENTULUI TERENULUI SPATIU VERDE:

### 2. ADRESA: Calea Galati

### 3. DATE DESPRE TERENUL SPATIU VERDE:

Proprietar/ Deținător spațiu verde	Tip proprietate	Mod de administrare	Categoria de folosință	Reglementare urbanistică	Suprafața măsurată [mp]		Total teren spațiu verde [mp]	Observații
					Teren exclusiv	Teren indiviziune		
Municipiul Brăila	Domeniul public	Primăria Municipiului Brăila H.C.L.M. nr. 107 / 2001; H.C.L.M. nr. 90 / 2010; H.C.L.M. nr. 105 / 2012; H.C.L.M. nr. 104 / 2013; H.C.L.M. nr. 50 / 2013; H.C.L.M. nr. 419 / 2013; H.C.L.M. nr. 315 / 2014; H.C.L.M. nr. 119 / 2016; H.C.L.M. nr. 494/2017; H.C.L. M. nr. 358 / 2018; H.C.L.M. nr. 297 / 2018	Spațiu verde cu folosință specializată	P. U. G. Mun. Brăila aprobat prin H.C.L.M. nr. 2 / 31.01.2001 privind Aprobarea Planului Urbanistic General și a Regulamentului de Urbanism pentru Municipiul Brăila și prelungit prin H.C.L.M. nr. 16 / 31.01.2011, H.C.L.M. nr. 361 / 27.12.2012, H.C.L.M. nr. 430 / 21.12.2015, H.C.L.M. nr. 607 / 31.10.2018 U.T.R. NR. 35: -Zonă de gospodărie comună - Subzonă cimitire (GCc)	67659,08	0	67659,08	Suprafața totală teren (construcții, alei, platforme, spații verzi): 70.434,00 mp În conformitate cu Cap. G Sistemele de infrastructură privind administrarea domeniului public, cu terenurile aferente – G10 Cimitire aprobat prin H.C.L.M. nr. 107 / 2001, H.C.L.M. nr. 325 / 2011 și atestat prin H.G.R. nr. 363 / 2002

4. DATE PRIVIND CONSTRUCTIILE EXISTENTE PE TERENUL SPATIULUI VERDE: -

5. ECHIPAREA EDILITARA A TERENULUI: [ ]A [ ]C [ ]t [ ]E [ ]G [ ]T

6. DATE PRIVIND VEGETATIA EXISTENTA PE TERENUL SPATIULUI VERDE:

- Descriere vegetatie: ierboasa, arbusativa, lemnoasa, floricola

- Calificarea:

degradat	bine ingrijit	X
insuficient ingrijit	foarte bine ingrijit	
suficient ingrijit	excelent ingrijit	

- Arbori existenti:-

Județ: Braila  
Localitatea: Braila  
Cod SIRUTA: 42682

## FIȘA NR. 66 – CIMITIRUL MUNICIPAL



### 1. SCHITA AMPLASAMENTULUI TERENULUI SPATIU VERDE:

### 2. ADRESA: Strada Barbu Stefanescu Delavrancea

### 3. DATE DESPRE TERENUL SPATIU VERDE:

Proprietar/ Deținător spațiu verde	Tip proprietate	Mod de administrare	Categoria de folosință	Reglementare urbanistică	Suprafața măsurată [mp]		Total teren spațiu verde [mp]	Observații
					Teren exclusiv	Teren indiviziune		
Municipiul Brăila	Domeniul public	Primăria Municipiului Brăila H.C.L.M. nr. 107 / 2001; H.C.L.M. nr. 90 / 2010; H.C.L.M. nr. 105 / 2012; H.C.L.M. nr. 50 / 2013; H.C.L.M. nr. 119 / 2016; HCLM nr. 408 / 31.08.2020	Spațiu verde cu folosință specializată	P. U. G. Mun. Brăila aprobat prin H.C.L.M. nr. 2 / 31.01.2001 privind Aprobarea Planului Urbanistic General și a Regulamentului de Urbanism pentru Municipiul Brăila și prelungit prin H.C.L.M. nr. 16 / 31.01.2011, H.C.L.M. nr. 361 / 27.12.2012, H.C.L.M. nr. 430 / 21.12.2015, H.C.L.M. nr. 607 / 31.10.2018 U.T.R. NR. 26; -Zonă de gospodărie comunală - Subzonă cimitire (GCc)	66649,20	0	66649,20	Suprafața totală teren (construcții, alei, platforme, spații verzi): 66.642,00 mp în conformitate cu Cap. G Sistemele de infrastructură privind administrarea domeniului public, cu terenurile aferente – G10 Cimitire aprobat prin H.C.L.M. nr. 107 / 2001, H.C.L.M. nr. 325 / 2011 și atestat prin H.G.R. nr. 363 / 2002

### 4. DATE PRIVIND CONTRUCȚIILE EXISTENTE PE TERENUL SPATIULUI VERDE: -

5. ECHIPAREA EDILITARA A TERENULUI: [ ] A [ ] C [ ] t [ ] E [ ] J [ ] G [ ] T

6. DATE PRIVIND VEGETATIA EXISTENTA PE TERENUL SPATIULUI VERDE:

- Descriere vegetatie: ierboasa, arbustiva, lemnoasa, floricola
- Calificarea:

degradat		bine ingrijit		X
insuficient ingrijit		foarte bine ingrijit		
suficient ingrijit	X	excellent ingrijit		

- Arbori existenti: -

Județ: Braila  
Localitatea: Braila  
Cod SIRUTA: 42682

## FIȘA NR. 67 – CIMITIRUL SFANTUL CONSTANTIN



### 1. SCHITA AMPLASAMENTULUI TERENULUI SPATIU VERDE:

### 2. ADRESA: Strada Pietatii

### 3. DATE DESPRE TERENUL SPATIU VERDE:

Proprietar/ Deținător spațiu verde	Tip proprietate	Mod de administrare	Categorie de folosință	Reglementare urbanistică	Suprafața măsurată [mp]		Total teren spațiu verde [mp]	Observații
					Teren exclusiv	Teren indiviziune		
Municipiul Braila	Domeniul public	Primăria Municipiului Brăila H.C.L.M. nr. 107 / 2001; H.C.L.M. nr. 90 / 2010; H.C.L.M. nr. 105 / 2012; H.C.L.M. nr. 104 / 2013; H.C.L.M. nr. 50 / 2013; H.C.L.M. nr. 419 / 2013; H.C.L.M. nr. 315 / 2014; H.C.L.M. nr. 119 / 2016; H.C.L.M. nr. 494 / 2017; H.C.L.M. nr. 358 / 2016; H.C.L.M. nr. 297 / 2018; H.C.L.M. nr. 640 / 2018	Spațiu verde cu folosință specializată	P. U. G. Mun. Brăila aprobat prin H.C.L.M. nr. 2 / 31.01.2001 privind Aprobarea Planului Urbanistic General și a Regulamentului de Urbanism pentru Municipiul Brăila și prelungit prin H.C.L.M. nr. 16 / 31.01.2011, H.C.L.M. nr. 361 / 27.12.2012, H.C.L.M. nr. 430 / 21.12.2015, H.C.L.M. nr. 607 / 31.10.2018 U.T.R. NR. 15: -Zonă de gospodărie comunală - Subzonă cimitire (GCc)	120274,88	0	120274,88	Suprafața totală teren (construcții, alei, platforme, spații verzi): 118.347,00 mp în conformitate cu Cap. G Sistemele de infrastructură privind administrarea domeniului public, cu terenurile afărate – G10 Cimitire aprobat prin H.C.L.M. nr. 107 / 2001, H.C.L.M. nr. 325 / 2011 și atestat prin H.G.R. nr. 363 / 2002

4. DATE PRIVIND CONSTRUCTIILE EXISTENTE PE TERENUL SPATIULUI VERDE: -

5. ECHIPAREA EDILITARA A TERENULUI: []A []C []t []E []G []T

6. DATE PRIVIND VEGETATIA EXISTENTA PE TERENUL SPATIULUI VERDE:

- Descriere vegetatie: ierboasa, arbustiva, lemnoasa, floricola
- Calificarea:

degradat		bine ingrijit	X
insuficient ingrijit		foarte bine ingrijit	
suficient ingrijit	X	excelent ingrijit	

- Arbori existenti: -

Județ: Braila  
Localitatea: Braila  
Cod SIRUTA: 42682

## FIȘA NR. 68 – SPITALUL DE PSIHIATRIE "SF. PANTELIMON"



### 1. SCHITA AMPLASAMENTULUI TERENULUI SPATIU VERDE:

### 2. ADRESA: Calea Calarasilor

### 3. DATE DESPRE TERENUL SPATIU VERDE:

Proprietar/ Detinator spatiu verde	Tip proprietate	Mod de administrare	Categoria de folosinta	Reglementare urbanistica	Suprafata masurata [mp]		Total teren spatiu verde [mp]	Observatii
					Teren exclusiv	Teren indiviziune		
Municipiul Braila	Domeniul public	Primăria Municipiului Brăila H.C.L.M. nr. 403 / 2016; H.C.L.M. nr. 735 / 2018 H.C.L.M. nr. 107 / 2001; H.C.L.M. nr. 325 / 2 011 H.C.L.M. nr. 405 / 2009; H.C.L.M. nr. 216 / 2012 H.C.L.M. nr. 205 / 2016 H.C.L.M. nr. 252 / 2012 H.C.L.M. nr. 297 / 2016	Curți – construcții - Spațiu verde cu folosință specializată	P. U. G. Mun. Brăila aprobat prin H.C.L.M. nr. 2 / 31.01.2001 privind Aprobarea Planului Urbanistic General și a Regulamentului de Urbanism pentru Municipiul Brăila și prelungit prin H.C.L.M. nr. 16 / 31.01.2011, H.C.L.M. nr. 361 / 27.12.2012, H.C.L.M. nr. 430 / 21.12.2015, H.C.L.M. nr. 607 / 31.10.2018 U.T.R. NR. 17: - Zonă pentru instituții publice și servicii de interes general (IS) - Subzonă cu construcții pentru sănătate (ISs)	2555,45	0	2555,45	Suprafața totală teren (construcții, alei, platforme, spații verzi): 2.714,00 mp în conformitate cu Cap. H Terenurile și clădirile ale instituțiilor publice – teatre, case de cultură, case și palate ale copiilor, biblioteci, muzee, grădinițe, cămine, spitale, policlinici, cămine de bătrâni aprobat prin H.C.L.M. nr. 107/2001, H.C.L.M. nr. 325/2011 și atestat prin H.G.R. nr. 363/200

### 4. DATE PRIVIND CONSTRUCTIILE EXISTENTE PE TERENUL SPATIULUI VERDE: -

### 5. ECHIPAREA EDILITARA A TERENULUI: [ ]A [ ]C [ ]I [ ]E [ ]G [ ]T



6. DATE PRIVIND VEGETATIA EXISTENTA PE TERENUL SPATIULUI VERDE:

- Descriere vegetatie: ierboasa, arbusitiva, lemnoasa, floricola

- Calificarea:

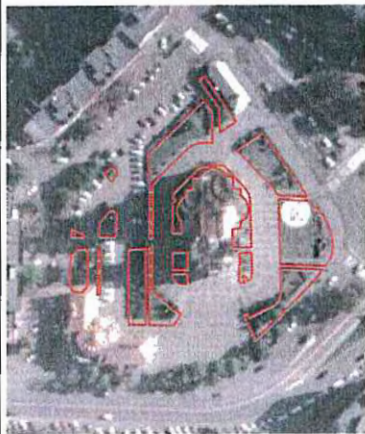
degradat	bine ingrijit	X
insuficient ingrijit	foarte bine ingrijit	
suficient ingrijit	excellent ingrijit	

- Arbori existenti: 20 arbori

ID	X	Y	Specie	Diametru	Inaltime	Varsta	Vitalitate	Intretinere	Risc
68_1	732806.73	422249.21	Salcam - Robinia sp	25	8	M	B	I	-
68_2	732809.22	422230.21	Brad - Abies sp	40	11	M	B	I	-
68_3	732801.17	422230.74	Tei - Tilia sp	30	8	M	B	I	-
68_4	732812.71	422216.87	Pin - Pinus sp	30	10	M	B	I	-
68_5	732802.76	422217.67	Pin - Pinus sp	30	10	M	B	I	-
68_6	732815.20	422204.97	Pin - Pinus sp	25	8	M	B	I	-
68_7	732799.74	422213.75	Pin - Pinus sp	35	10	M	B	I	-
68_8	732803.87	422208.41	Pin - Pinus sp	30	9	M	B	I	-
68_9	732800.80	422204.07	Pin - Pinus sp	30	9	M	B	I	-
68_10	732808.16	422204.81	Pin - Pinus sp	30	9	M	B	I	-
68_11	732805.67	422199.46	Pin - Pinus sp	30	9	M	B	I	-
68_12	732827.84	422217.46	Artar - Acer sp	35	9	M	B	I	-
68_13	732836.36	422209.15	Castan - Aesculus sp	15	5	T	B	I	-
68_14	732788.00	422206.61	Tei - Tilia sp	40	11	B	B	I	-
68_15	732807.73	422183.80	Brad - Abies sp	25	9	M	B	I	-
68_16	732805.04	422186.23	Tuia - Thuja sp	20	7	M	B	I	-
68_17	732801.97	422182.90	Tuia - Thuja sp	25	7	M	B	I	-
68_18	732772.92	422205.18	Tei - Tilia sp	50	12	B	B	I	-
68_19	732771.86	422203.80	Tei - Tilia sp	45	11	B	B	I	-
68_20	732770.27	422194.01	Tei - Tilia sp	45	10	B	B	I	-

Județ: Braila  
Localitatea: Braila  
Cod SIRUTA: 42682

**FISA NR. 69 – CATEDRALA "NASTEREA DOMNULUI"**



**1. SCHITA AMPLASAMENTULUI TERENULUI SPATIU VERDE:**

**2. ADRESA:** Calea Calarasilor

**3. DATE DESPRE TERENUL SPATIU VERDE:**

Proprietar/ Destinator spatiu verde	Tip proprietate	Mod de administrare	Categoriya de folosinta	Reglementare urbanistica	Suprafata masurata [mp]		Total teren spatiu verde [mp]	Observatii
					Teren exclusiv	Teren indiviziune		
Municipiul Braila	Domeniul public	Act Administrativ H.C.L.M. Nr. 69 / 27.03.2015; Anexa nr. 1.71 la H.C.L.M. nr. 69 / 27.03.2015 poz. 14; Adeverinta nr. 5640 / 09.02.2015 - Primăria Municipiului Braila; Adeverinta nr. 7334 / 06.04.2015 - Primăria Municipiului Braila - Directia Patrimoniu; Act administrativ Nr. Autorizație de Construire nr. 340 / 26.07.1996, nr. 82 / 27.01.2006, nr. 1285 / 06.11.2008 emis de Primăria Municipiului Braila	Curți - construcții - Spațiu verde cu folosință specializată	P. U. G. Mun. Brăila aprobat prin H.C.L.M. nr. 2 / 31.01.2001 privind Aprobarea Planului Urbanistic General și a Regulamentului de Urbanism pentru Municipiul Brăila și prelungit prin H.C.L.M. nr. 16 / 31.01.2011, H.C.L.M. nr. 361 / 27.12.2012, H.C.L.M. nr. 430 / 21.12.2015, H.C.L.M. nr. 607 / 31.10.2018 U.T.R. NR. 16: - Zonă pentru instituții publice și servicii de interes general (IS) - Subzonă cu construcții de cult (ISct)	2444,33	0	2444,33	Suprafata totală teren (construcții, alei, platforme, spații verzi): 9.292,00 mp

**4. DATE PRIVIND CONSTRUCTIILE EXISTENTE PE TERENUL SPATIULUI VERDE: -**

**5. ECHIPAREA EDILITARA A TERENULUI:** [ ]A [ ]C [ ]t [ ]E [ ]G [ ]T

6. DATE PRIVIND VEGETATIA EXISTENTA PE TERENUL SPATIULUI VERDE:

- Descriere vegetatie: ierboasa, arbustiva, lemnoasa, floricola
- Calificarea:

degradat	bine ingrijit	X
insuficient ingrijit	foarte bine ingrijit	
suficient ingrijit	excellent ingrijit	

- Arbori existenti: 23 arbori

ID	X	Y	Specie	Diametru [cm]	Inaltime [m]	Varsta	Vitalitate	Intretinere	Risc
69_1	732358.82	421864.04	Corcodus - Prunus sp	10	3	T	B	I	-
69_2	732342.79	421868.40	Salcam - Robinia sp	20	6	T	B	I	-
69_3	732339.85	421871.89	Salcam - Robinia sp	25	6	T	B	I	-
69_4	732335.96	421875.70	Pin - Pinus sp	20	4	T	B	I	-
69_5	732340.21	421912.15	Pin - Pinus sp	20	4	T	B	I	-
69_6	732344.31	421913.61	Brad - Abies sp	20	5	T	B	I	-
69_7	732350.42	421919.66	Corcodus - Prunus sp	10	4	T	B	I	-
69_8	732356.36	421919.82	Mesteacan - Betula sp	15	6	T	B	I	-
69_9	732362.12	421919.88	Mesteacan - Betula sp	15	6	T	B	I	-
69_10	732367.73	421919.85	Catalpa - Catalpa sp	15	6	T	B	I	-
69_11	732376.10	421919.65	Catalpa - Catalpa sp	20	7	M	B	I	-
69_12	732379.67	421919.69	Corcodus - Prunus sp	15	4	T	B	I	-
69_13	732384.95	421919.69	Corcodus - Prunus sp	10	4	T	B	I	-
69_14	732391.74	421919.69	Corcodus - Prunus sp	10	4	T	B	I	-
69_15	732416.25	421905.72	Salcam - Robinia sp	20	5	T	B	I	-
69_16	732417.93	421891.23	Catalpa - Catalpa sp	20	6	M	B	I	-
69_17	732408.22	421881.63	Paulownia	15	3	T	B	I	-
69_18	732394.09	421868.53	Corcodus - Prunus sp	10	4	T	B	I	-
69_19	732399.37	421935.58	Nuc - Juglans sp	20	6	T	B	I	-
69_20	732382.17	421935.71	Corcodus - Prunus sp	15	5	T	B	I	-
69_21	732375.59	421950.26	Salcie - Salix sp	25	7	M	B	I	-
69_22	732364.40	421940.38	Visin - Prunus sp	10	4	T	B	I	-
69_23	732359.72	421940.34	Salcie - Salix sp	25	5	M	B	I	-

Județ: Braila  
Localitatea: Braila  
Cod SIRUTA: 42682

**FISA NR. 70 – SCOALA GIMNAZIALA NR. 4 "A.I. CUZA"**



**1. SCHITA AMPLASAMENTULUI TERENULUI SPATIU VERDE:**

**3. ADRESA:** Strada Ghiocelilor, 1

**3. DATE DESPRE TERENUL SPATIU VERDE:**

Proprietar/ Detinator spatiu verde	Tip proprietate	Mod de administrare	Categoria de folosinta	Reglementare urbanistica	Suprafata masurata [mp]		Total teren spatiu verde [mp]	Observatii
					Teren exclusiv	Teren indiviziune		
Municipiul Braila	Domeniul public	Primăria Municipiului Braila H.C.L.M. Nr. 107 / 2001; H.C.L.M. Nr. 325 / 2011 H.C.L.M. Nr. 26 / 2014; H.C.L.M. Nr. 556 / 2017 H.C.L.M. Nr. 46 / 2009; H.C.L.M. Nr. 736 / 2018	Curți – construcții - Spațiu verde cu folosință specializată	P. U. G. Mun. Braila aprobat prin H.C.L.M. nr. 2 / 31.01.2001 privind Aprobarea Planului Urbanistic General și a Regulamentului de Urbanism pentru Municipiul Braila și prelungit prin H.C.L.M. nr. 16 / 31.01.2011. H.C.L.M. nr. 361 / 27.12.2012, H.C.L.M. nr. 430 / 21.12.2015, H.C.L.M. nr. 607 / 31.10.2018 U.T.R. NR. 17: - Zonă pentru instituții publice și servicii de interes general (IS) - Subzonă cu construcții de învățământ (IS)	457,83	0	457,83	Suprafata totală teren (construcții, alei, platforme, spații verzi): 4.861,00 mp în conformitate cu Cap. H Terenurile și clădirile ale instituțiilor publice – teatre, case de cultură, case și palate ale copiilor, biblioteci, muzee, grădinițe, cămine, spitale, policlinici, cămine de bătrâni aprobat prin H.C.L.M. nr. 107/2001, H.C.L.M. nr. 325/2011 și atestat prin H.G.R. nr. 363/2002

**4. DATE PRIVIND CONTRUCTIILE EXISTENTE PE TERENUL SPATIULUI VERDE: -**

**5. ECHIPAREA EDILITARA A TERENULUI:** [ ] A [ ] C [ ] t [ ] t [ ] E [ ] G [ ] T [ ] T

**6. DATE PRIVIND VEGETATIA EXISTENTA PE TERENUL SPATIULUI VERDE:**

- Descriere vegetatie: ierboasa, lemnoasa
- Calificarea:

degradat	bine ingrijit	X
insuficient ingrijit	foarte bine ingrijit	
suficient ingrijit	excellent ingrijit	

- Arbori existenti: 24 arbori

ID	X	Y	Specie	Diametru [cm]	Inaltime [m]	Varsta	Vitalitate	Intrtinere	Risc
70_1	732524.11	422020.33	Frasin - Fraxinus sp	25	7	M	B	I	-
70_2	732521.52	422017.36	Frasin - Fraxinus sp	40	10	B	B	I	-
70_3	732518.87	422014.72	Frasin - Fraxinus sp	25	8	M	B	I	-
70_4	732514.74	422010.43	Frasin - Fraxinus sp	20	7	M	M	NI	-
70_5	732510.19	422005.88	Catalpa - Catalpa sp	30	9	M	B	I	-
70_6	732507.55	422003.18	Nuc - Juglans sp	45	10	B	B	I	-
70_7	732504.85	422000.85	Nuc - Juglans sp	30	8	M	B	I	-
70_8	732501.62	421997.04	Frasin - Fraxinus sp	35	10	B	B	I	-
70_9	732497.91	421993.55	Ater - Acer sp	30	7	M	M	NI	-
70_10	732470.06	421966.09	Salcie - Salix sp	35	9	M	B	I	-
70_11	732445.58	421969.40	Tei - Tilia sp	20	7	T	B	I	-
70_12	732443.34	421971.58	Salcam - Robinia sp	30	8	M	M	NI	-
70_13	732442.14	421975.02	Salcie - Salix sp	30	7	M	M	NI	-
70_14	732438.37	421978.19	Salcie - Salix sp	20	6	T	B	I	-
70_15	732433.02	421981.24	Castan - Aesculus sp	25	8	M	B	I	-
70_16	732432.49	421990.10	Tei - Tilia sp	30	9	M	B	I	-
70_17	732482.89	422039.44	Tei - Tilia sp	30	9	M	B	I	-
70_18	732486.59	422042.95	Tei - Tilia sp	35	10	M	B	I	-
70_19	732491.03	422047.05	Salcie - Salix sp	35	9	M	B	I	-
70_20	732500.88	422056.44	Salcie - Salix sp	35	9	M	B	I	-
70_21	732507.03	422061.07	Frasin - Fraxinus sp	30	9	M	B	I	-
70_22	732511.47	422066.30	Salcie - Salix sp	25	7	T	B	I	-
70_23	732516.76	422061.60	Frasin - Fraxinus sp	25	8	M	B	I	-
70_24	732520.79	422057.63	Frasin - Fraxinus sp	25	8	M	B	I	-

Județ: Braila  
Localitatea: Braila  
Cod SIRUTA: 42682

## FIȘA NR. FIȘA NR. 71 – LICEUL TEORETIC "PANAIT CERNA"



### 1. SCHITA AMPLASAMENTULUI TERENULUI SPATIU VERDE:

2. ADRESA: Bulevardul Dorobantilor

### 3. DATE DESPRE TERENUL SPATIU VERDE:

Proprietar/ Definitor spatiu verde	Tip proprietate	Mod de administrare	Categoria de folosinta	Reglementare urbanistica	Suprafata masurata [mp]		Total teren spatiu verde [mp]	Observatii
					Teren exclusiv	Teren indiviziune		
Municipiul Brăila	Domeniul public	Primăria Municipiului Brăila H.C.L.M. Nr. 107 / 2001; H.C.L.M. Nr. 325 / 2011 H.C.L.M. Nr. 496 / 2017; H.C.L.M. Nr. 138 / 2016 H.C.L.M. Nr. 46 / 2009; H.C.L.M. Nr. 251 / 2014 H.C.L.M. Nr. 408 / 2016; H.C.L.M. Nr. 252 / 2012	Curți – construcții - Spațiu verde cu folosință specializată	P. U. G. Mun. Brăila aprobat prin H.C.L.M. nr. 2 / 31.01.2001 privind Aprobarea Planului Urbanistic General și a Regulamentului de Urbanism pentru Municipiul Brăila și prelungit prin H.C.L.M. nr. 16 / 31.01.2011, H.C.L.M. nr. 361 / 27.12.2012, H.C.L.M. nr. 430 / 21.12.2015, H.C.L.M. nr. 607 / 31.10.2018 U.T.R. NR. 16: - Zonă pentru instituții publice și servicii de interes general (IS) - Subzonă cu construcții de învățământ (ISi)	4168,72	0	4168,72	Suprafața totală teren (construcții, alei, platforme, spații verzi): 13.016,00 mp în conformitate cu Cap. H Terenurile și clădirile ale instituțiilor publice – teatre, case de cultură, case și palate ale copiilor, biblioteci, muzee, grădinițe, cămine, spitale, policlinici, cămine de bătrâni aprobat prin H.C.L.M. nr. 107/2001, H.C.L.M. nr. 325/2011 și atestat prin H.G.R. nr. 363/2002

4. DATE PRIVIND CONTRUCTIILE EXISTENTE PE TERENUL SPATIULUI VERDE: -

5. ECHIPAREA EDILITARA A TERENULUI: [JA] [C] [t] [E] [G] [T]

6. DATE PRIVIND VEGETATIA EXISTENTA PE TERENUL SPATIULUI VERDE:

- Descriere vegetatie: ierboasa, lemnoasa, floricola
- Calificarea:

degradat	bine ingrijit	X
insuficient ingrijit	foarte bine ingrijit	
suficient ingrijit	excellent ingrijit	

- Arbori existenti: 43 arbori

ID	X	Y	Specie	Diametru [cm]	Inaltime [m]	Varsta	Vitalitate	Intretiner e	Risc
71_1	732035.52	423258.02	Artar - Acer sp	15	6	T	B	I	-
71_2	732035.44	423260.03	Castan - Aesculus sp	25	8	M	B	I	-
71_3	732035.28	423262.18	Castan - Aesculus sp	40	9	M	B	I	-
71_4	732028.58	423271.46	Dud - Morus sp	100	10	B	B	I	-
71_5	732019.85	423278.53	Frasin - Fraxinus sp	20	8	M	B	I	-
71_6	732022.07	423274.96	Tuia - Thuja sp	20	7	M	B	I	-
71_7	732018.66	423270.99	Tuia - Thuja sp	25	7	M	M	NI	uscare
71_8	732021.36	423262.34	Pin - Pinus sp	25	7	M	B	I	-
71_9	732021.36	423257.57	Pin - Pinus sp	20	7	M	B	I	-
71_10	732019.30	423259.00	Artar - Acer sp	20	6	M	B	I	-
71_11	732024.69	423258.29	Ulm - Ulmus sp	20	6	M	B	I	-
71_12	732036.28	423252.18	Castan - Aesculus sp	45	9	M	B	I	-
71_13	732036.60	423245.43	Castan - Aesculus sp	40	9	M	B	I	-
71_14	732037.00	423240.67	Castan - Aesculus sp	35	9	M	B	I	-
71_15	732037.39	423236.62	Castan - Aesculus sp	30	8	M	B	I	-
71_16	732027.71	423213.44	Salcam - Robinia sp	25	9	M	B	I	-
71_17	732027.63	423223.76	Dud - Morus sp	45	9	M	B	I	-
71_18	732031.04	423227.33	Frasin - Fraxinus sp	30	8	M	B	I	-
71_19	732030.65	423230.35	Pin - Pinus sp	20	8	M	B	I	-
71_20	732028.27	423237.02	Tei - Tilia sp	30	7	M	M	NI	uscare
71_21	732025.17	423250.83	Tei - Tilia sp	30	8	M	M	NI	uscare
71_22	732020.17	423250.59	Stejar - Quercus sp	45	11	M	B	I	-
71_23	732023.74	423245.51	Pin - Pinus sp	35	10	M	M	I	-
71_24	732020.96	423241.70	Artar - Acer sp	20	8	M	M	I	-
71_25	732021.60	423232.89	Frasin - Fraxinus sp	15	7	T	B	I	-

71_26	732025.17	423232.17	Pin - Pinus sp	15	7	T	B	I	-
71_27	732022.95	423229.87	Pin - Pinus sp	25	9	M	B	I	-
71_28	732013.42	423248.29	Artar - Acer sp	15	7	M	B	I	-
71_29	732012.39	423259.32	Stejar - Quercus sp	40	11	M	B	I	-
71_30	732011.52	423264.64	Artar - Acer sp	15	7	T	B	I	-
71_31	732010.80	423270.27	Tuia - Thuja sp	20	7	M	B	I	-
71_32	732010.25	423274.88	Tuia - Thuja sp	20	4	M	M	I	-
71_33	732007.55	423269.80	Salcam - Robinia sp	30	9	M	B	I	-
71_34	732006.75	423274.72	Salcam - Robinia sp	30	9	M	B	I	-
71_35	732006.20	423277.42	Artar - Acer sp	30	8	M	B	I	-
71_36	732002.23	423276.23	Artar - Acer sp	15	6	T	B	I	-
71_37	731992.07	423268.45	Nuc - Juglans sp	25	7	M	B	I	-
71_38	731974.69	423274.16	Frasin - Fraxinus sp	35	8	M	B	I	-
71_39	731961.43	423251.86	Plop - Populus sp	70	13	M	B	I	-
71_40	732006.83	423182.11	Salcam - Robinia sp	30	9	M	B	I	-
71_41	732004.72	423181.98	Salcam - Robinia sp	30	9	M	B	I	-
71_42	732002.87	423181.78	Salcam - Robinia sp	30	9	M	B	I	-
71_43	732000.82	423181.52	Salcam - Robinia sp	30	9	M	B	I	-



Județ: Braila  
Localitatea: Braila  
Cod SIRUTA: 42682

## FIȘA NR. 72 – PALATUL TINERETULUI



### 1. SCHITA AMPLASAMENTULUI TERENULUI SPATIU VERDE:

### 2. ADRESA: Calea Calarasilor

### 3. DATE DESPRE TERENUL SPATIU VERDE:

Proprietar/ Detinator spatiu verde	Tip proprietate	Mod de administrare	Categoria de folosinta	Reglementare urbanistica	Suprafata masurata [mp]		Total teren spatiu verde [mp]	Observatii
					Teren exclusiv	Teren indiviziune		
Municipiul Brăila	Domeniul public	Județul Brăila Domeniul Privat Hotărârea nr. 48 / 2001 (Hotărârea nr. 17 / 1999; Hotărârea nr. 54 / 27.06.2007 și anexa 2	Curți – construcții - Spațiu verde cu folosință specializată	P. U. G. Mun. Brăila aprobat prin H.C.L.M. nr. 2 / 31.01.2001 privind Aprobarea Planului Urbanistic General și a Regulamentului de Urbanism pentru Municipiul Brăila și prelungit prin H.C.L.M. nr. 16 / 31.01.2011, H.C.L.M. nr. 361 / 27.12.2012, H.C.L.M. nr. 430 / 21.12.2015, H.C.L.M. nr. 607 / 31.10.2018 U.T.R. NR. 19: - Zonă pentru instituții publice și servicii de interes general (IS) - Subzonă cu construcții de cultură (ISc1)	380,66	0	380,66	-

### 4. DATE PRIVIND CONTRUCȚIILE EXISTENTE PE TERENUL SPATIU VERDE: -

5. ECHIPAREA EDILITARA A TERENULUI: [ ]A [ ]C [ ]t [ ]E [ ]G [ ]T

**6. DATE PRIVIND VEGETATIA EXISTENTA PE TERENUL SPATIULUI VERDE:**

- Descriere vegetatie: ierboasa, lemnoasa
- Calificarea:

degradat	bine ingrijit	X
insuficient ingrijit	foarte bine ingrijit	
suficient ingrijit	excellent ingrijit	

- Arbori existenti: 8 arbori

ID	X	Y	Specie	Diametru [cm]	Inaltime [m]	Varsta	Vitalitate	Intretinere	Risc
72_1	732977.70	422522.24	Mesteacan - Betula sp	30	7	M	B	I	-
72_2	732970.10	422527.67	Platan - Platanus sp	50	10	M	B	I	-
72_3	732965.33	422531.57	Artar - Acer sp	40	9	M	B	I	-
72_4	732947.67	422488.11	Pin - Pinus sp	30	6	M	B	NI	-
72_5	732945.56	422491.95	Pin - Pinus sp	30	7	M	B	I	-
72_6	732938.61	422475.74	Pin - Pinus sp	35	7	M	B	I	-
72_7	732926.64	422474.22	Mesteacan - Betula sp	30	7	M	B	I	-
72_8	732917.77	422461.52	Artar - Acer sp	35	9	M	B	I	-

Județ: Braila  
Localitatea: Braila  
Cod SIRUTA: 42682

## FISA NR. 73 – PALATUL AGRICULTURII



### 1. SCHITA AMPLASAMENTULUI TERENULUI SPATIU VERDE:

### 2. ADRESA: Calea Calarasilor

### 3. DATE DESPRE TERENUL SPATIU VERDE:

Proprietar/ Detinator spatiu verde	Tip proprietate	Mod de administrare	Categoria de folosinta	Reglementare urbanistica	Suprafata masurata [mp]		Total teren spatiu verde [mp]	Observatii
					Teren exclusiv	Teren indiviziune		
Municipiul Braila	Domeniul public	Statul Român Domeniul Public Act normativ nr. 751 / 21.07.2010 emis de Guvernul României (act normativ nr. 14 / 03.02.2006 emis de Guvernul României; Act administrativ nr. 1492 / 26.03.1926 emis de Tribunalul Braila; Hotărârea nr. 113 / 26.01.2006; Proces verbal nr. 256 / 12.08.1939 Inventarul bunurilor afiate în patrimoniul public al statului; Protocol de predare- primire nr. 199333 / 21.10.2008; adresa nr. 24594 / 23.06.2011 eliberată de Primăria Mun. Braila	Curți – construcții - Spatiu verde cu folosință specializată	P. U. G. Mun. Braila aprobat prin H.C.L.M. nr. 2 / 31.01.2001 privind Aprobarea Planului Urbanistic General și a Regulamentului de Urbanism pentru Municipiul Braila și prelungit prin H.C.L.M. nr. 16 / 31.01.2011, H.C.L.M. nr. 361 / 27.12.2012, H.C.L.M. nr. 430 / 21.12.2015, H.C.L.M. nr. 607 / 31.10.2018 U.T.R. NR. 19: - Zonă pentru instituții publice și servicii de interes general (IS) - Subzonă cu construcții administrative (ISa)	893,28	0	893,28	-

4. DATE PRIVIND CONSTRUCTIILE EXISTENTE PE TERENUL SPATIULUI VERDE: -

5. ECHIPAREA EDILITARA A TERENULUI: [ ]A [ ]C [ ]t [ ]E [ ]G [ ]T

6. DATE PRIVIND VEGETATIA EXISTENTA PE TERENUL SPATIULUI VERDE:

- Descriere vegetatie: ierboasa, lemnoasa
- Calificarea:

degradat	bine ingrijit	X
insuficient ingrijit	foarte bine ingrijit	
suficient ingrijit	excellent ingrijit	

- Arbori existenti: 17 arbori

ID	X	Y	Specie	Diametru [cm]	Inaltime [m]	Varsta	Vitalitate	Intretiner e	Risc
73_1	733028.94	422581.46	Pin - Pinus sp	30	9	M	B	I	-
73_2	733024.51	422581.32	Pin - Pinus sp	30	9	M	B	I	-
73_3	733024.11	422571.20	Pin - Pinus sp	30	7	M	M	I	-
73_4	733017.76	422579.67	Artar - Acer sp	40	11	B	B	I	-
73_5	733011.48	422571.40	Pin - Pinus sp	30	10	M	B	I	-
73_6	733010.15	422569.75	Tuia - Thuja sp	20	7	M	B	I	-
73_7	732997.12	422555.26	Tuia - Thuja sp	25	7	M	B	I	-
73_8	732995.87	422550.70	Pin - Pinus sp	30	7	M	M	NI	-
73_9	732991.63	422551.36	Tuia - Thuja sp	25	7	M	B	I	-
73_10	732993.82	422545.94	Pin - Pinus sp	35	9	M	B	NI	-
73_11	732991.08	422541.28	Pin - Pinus sp	30	8	M	M	NI	-
73_12	733000.71	422542.23	Pin - Pinus sp	25	6	M	M	NI	uscate
73_13	732993.94	422534.19	Pin - Pinus sp	25	8	M	M	NI	-
73_14	732992.88	422532.18	Pin - Pinus sp	35	8	M	M	NI	-
73_15	732984.30	422536.73	Pin - Pinus sp	20	8	M	B	I	-
73_16	732990.02	422528.37	Mesteacan - Betula sp	15	6	T	B	I	-
73_17	732987.16	422527.84	Mesteacan - Betula sp	30	8	M	B	I	-

Județ: Braila  
Localitatea: Braila  
Cod SIRUTA: 42682

**FISA NR. 74 – ZONA BLOCURI HIPODROM**



**1. SCHITA AMPLASAMENTULUI TERENULUI SPATIU VERDE:**

**2. ADRESA:** Bulevardul Dorobantilor, Piata Dorobantilor, Strada Hipodrom, Strada Scolilor

### 3. DATE DESPRE TERENUL SPATIU VERDE:

Proprietar/ Detinator spatiu verde	Tip proprietate	Mod de administrare	Categoria de folosinta	Reglementare urbanistica	Suprafata masurata [mp]		Total teren spatiu verde [mp]	Observatii
					Teren exclusiv	Teren indiviziune		
Municipiul Brăila	Domeniul public	Primăria Municipiului Brăila H.C.L.M. nr. 55 / 2005	- Spatiu verde cu acces public nelimitat	P. U. G. Mun. Brăila aprobat prin H.C.L.M. nr. 2 / 31.01.2001 privind Aprobarea Planului Urbanistic General și a Regulamentului de Urbanism pentru Municipiul Brăila și prelungit prin H.C.L.M. nr. 16 / 31.01.2011, H.C.L.M. nr. 361 / 27.12.2012, H.C.L.M. nr. 430 / 21.12.2015, H.C.L.M. nr. 607 / 31.10.2018 U.T.R. NR. 16: - Zonă pentru locuințe cu funcțiuni complementare (L1)	11528,90	0	11528,90	Conform bunului public denumit generic Cartier Hipodrom Inscris în Inventarul domeniului public actualizat prin H.C.L.M. nr. 325 / 2011, cu modif. și completările ulterioare, la Capitolul A Străzi

### 4. DATE PRIVIND CONSTRUCTIILE EXISTENTE PE TERENUL SPATIULUI VERDE: -

5. ECHIPAREA EDILITARA A TERENULUI: [ ] A [ ] B [ ] C [ ] D [ ] E [ ] F [ ] G [ ] H [ ] I [ ] J [ ] K [ ] L [ ] M [ ] N [ ] O [ ] P [ ] Q [ ] R [ ] S [ ] T [ ] U [ ] V [ ] W [ ] X [ ] Y [ ] Z [ ]

### 6. DATE PRIVIND VEGETATIA EXISTENTA PE TERENUL SPATIULUI VERDE:

- Descriere vegetatie: ierboasa, lemnoasa
- Calificarea:

degradat		bine ingrijit	X
insuficient ingrijit		foarte bine ingrijit	
suficient ingrijit	X	excellent ingrijit	

- Arbori existenti: 203 arbori

ID	X	Y	Specie	Diametru [cm]	Inaltime [m]	Varsta	Vitalitate	Intretinere	Risc
74_1	732254.63	422445.86	Pin - Pinus sp	25	9	M	B	I	-
74_2	732243.65	422438.85	Arlar - Acer sp	30	9	M	B	I	-
74_3	732234.15	422447.24	Castan - Aesculus sp	35	9	M	M	I	-
74_4	732237.40	422448.51	Arlar - Acer sp	15	7	T	B	I	-
74_5	732243.36	422450.50	Tei - Tilia sp	15	6	T	B	I	-
74_6	732248.67	422452.40	Tei - Tilia sp	20	8	M	B	I	-
74_7	732251.53	422455.34	Pin - Pinus sp	15	7	M	M	I	-
74_8	732245.66	422462.09	Tei - Tilia sp	30	7	M	B	I	-
74_9	732239.78	422497.65	Nuc - Juglans sp	35	10	B	B	I	-

74_10	732237.56	422504.63	Nuc - Juglans sp	35	9	M	B	I	-
74_11	732227.56	422525.59	Castan - Aesculus sp	35	9	M	B	I	-
74_12	732224.15	422532.89	Nuc - Juglans sp	30	7	M	M	I	-
74_13	732218.67	422537.02	Corcodus - Prunus sp	15	6	M	B	I	-
74_14	732220.50	422546.94	Salcam - Robinia sp	35	9	M	B	I	-
74_15	732221.77	422548.37	Nuc - Juglans sp	30	8	M	B	I	-
74_16	732214.94	422563.93	Artar - Acer sp	35	10	B	B	I	-
74_17	732192.42	422601.35	Salcam - Robinia sp	40	10	B	B	I	-
74_18	732168.93	422601.04	Nuc - Juglans sp	35	9	M	B	I	-
74_19	732173.58	422587.33	Catalpa - Catalpa sp	30	7	M	B	I	-
74_20	732185.17	422587.97	Tei - Tilia sp	25	7	M	B	I	-
74_21	732179.56	422574.31	Tei - Tilia sp	35	9	M	B	I	-
74_22	732177.45	422573.57	Tei - Tilia sp	35	9	M	B	I	-
74_23	732185.70	422576.43	Artar - Acer sp	20	7	M	B	I	-
74_24	732183.64	422575.64	Artar - Acer sp	20	7	M	M	I	-
74_25	732192.37	422569.29	Tei - Tilia sp	35	9	M	B	I	-
74_26	732196.23	422559.39	Tei - Tilia sp	20	8	M	B	I	-
74_27	732198.14	422554.63	Dud - Morus sp	35	9	M	B	I	-
74_28	732197.77	422546.96	Ulm - Ulmus sp	20	8	M	B	I	-
74_29	732195.17	422545.84	Ulm - Ulmus sp	20	8	M	B	I	-
74_30	732198.98	422536.64	Ulm - Ulmus sp	25	8	M	B	I	-
74_31	732191.05	422547.54	Artar - Acer sp	30	9	M	B	I	-
74_32	732192.53	422543.04	Castan - Aesculus sp	30	9	M	B	I	-
74_33	732193.27	422535.10	Castan - Aesculus sp	35	9	M	B	I	-
74_34	732197.61	422530.60	Dud - Morus sp	20	7	M	B	I	-
74_35	732199.14	422524.52	Salcam - Robinia sp	35	10	M	B	I	-
74_36	732204.49	422528.22	Dud - Morus sp	20	8	M	B	I	-
74_37	732202.37	422517.22	Artar - Acer sp	30	10	M	B	I	-
74_38	732196.07	422517.32	Artar - Acer sp	30	10	M	B	I	-
74_39	732198.67	422510.76	Artar - Acer sp	30	9	M	B	I	-
74_40	732202.74	422510.55	Artar - Acer sp	20	8	M	B	I	-
74_41	732204.96	422504.52	Artar - Acer sp	25	8	M	B	I	-
74_42	732209.41	422511.02	Salcam - Robinia sp	35	11	M	M	I	-
74_43	732209.99	422507.43	Nuc - Juglans sp	15	7	M	B	I	-
74_44	732207.87	422499.97	Salcie - Salix sp	40	10	B	B	I	-

74_45	732202.69	422498.64	Salcie - Salix sp	35	10	B	B	I	-
74_46	732216.13	422488.59	Salcam - Robinia sp	45	12	B	M	NI	-
74_47	732220.84	422482.71	Artar - Acer sp	30	9	M	B	I	-
74_48	732223.75	422475.57	Nuc - Juglans sp	30	9	M	B	I	-
74_49	732220.10	422465.46	Salcam - Robinia sp	40	10	B	B	I	-
74_50	732223.11	422457.00	Salcam - Robinia sp	15	7	M	B	I	-
74_51	732223.38	422445.99	Tei - Tilia sp	35	9	M	B	I	-
74_52	732226.66	422434.30	Nuc - Juglans sp	35	9	M	B	I	-
74_53	732227.98	422430.96	Artar - Acer sp	40	10	B	B	I	-
74_54	732249.03	422412.59	Tei - Tilia sp	30	10	M	B	I	-
74_55	732250.09	422409.74	Tei - Tilia sp	40	10	M	B	I	-
74_56	732253.00	422402.60	Artar - Acer sp	40	9	M	B	I	-
74_57	732259.61	422384.61	Tei - Tilia sp	25	8	M	B	I	-
74_58	732265.63	422377.99	Koelreuteria	20	7	M	B	I	-
74_59	732280.12	422385.40	Frasin - Fraxinus sp	35	8	M	B	I	-
74_60	732266.96	422364.56	Artar - Acer sp	30	8	M	B	I	-
74_61	732259.15	422361.85	Salcam - Robinia sp	15	6	T	B	I	-
74_62	732264.77	422341.02	Castan - Aesculus sp	25	7	M	B	I	-
74_63	732269.40	422336.72	Castan - Aesculus sp	25	7	M	B	I	-
74_64	732259.61	422303.38	Plop - Populus sp	50	13	B	B	I	-
74_65	732257.37	422296.96	Plop - Populus sp	40	10	M	B	I	-
74_66	732239.24	422294.52	Frasin - Fraxinus sp	20	7	M	B	I	-
74_67	732277.25	421979.01	Salcie - Salix sp	30	8	M	B	I	-
74_68	732280.90	421956.15	Frasin - Fraxinus sp	15	6	T	B	I	-
74_69	732278.28	421952.18	Corcodus - Prunus sp	10	3	T	B	I	-
74_70	732275.26	421952.10	Castan - Aesculus sp	15	4	T	B	I	-
74_71	732253.60	421962.34	Visin - Prunus sp	20	5	M	B	I	-
74_72	732253.28	421953.85	Tei - Tilia sp	15	5	T	B	I	-
74_73	732247.32	421952.34	Salcam - Robinia sp	20	8	M	B	I	-
74_74	732249.79	421945.67	Artar - Acer sp	25	9	M	B	I	-
74_75	732252.56	421935.04	Corcodus - Prunus sp	20	5	M	B	I	-
74_76	732250.10	421927.18	Nuc - Juglans sp	20	7	M	B	I	-
74_77	732246.85	421925.59	Corcodus - Prunus sp	15	4	T	B	I	-
74_78	732242.48	421925.67	Corcodus - Prunus sp	15	4	T	B	I	-
74_79	732228.99	421926.15	Corcodus - Prunus sp	15	4	T	B	I	-



74_80	732225.02	421940.12	Corcodus - Prunus sp	10	4	T	B	I	-
74_81	732232.96	422016.00	Tei - Tilia sp	35	9	M	B	I	-
74_82	732240.74	422016.08	Tei - Tilia sp	20	7	M	B	I	-
74_83	732240.10	422014.09	Tei - Tilia sp	30	9	M	B	I	-
74_84	732246.61	422016.16	Catalpa - Catalpa sp	10	5	T	B	I	-
74_85	732250.18	422015.28	Corcodus - Prunus sp	15	5	T	B	I	-
74_86	732254.15	421998.30	Salcie - Salix sp	20	6	T	B	I	-
74_87	732252.09	421972.58	Nuc - Juglans sp	30	8	M	B	I	-
74_88	732252.17	421977.18	Tei - Tilia sp	30	8	M	B	I	-
74_89	732263.36	421991.63	Ulm - Ulmus sp	45	11	B	B	NI	-
74_90	732259.87	421997.82	Salcam - Robinia sp	15	6	T	B	NI	-
74_91	732260.26	422008.62	Salcie - Salix sp	20	6	T	B	I	-
74_92	732263.68	422007.66	Dud - Morus sp	15	6	T	B	I	-
74_93	732264.15	422015.92	Artar - Acer sp	10	5	T	B	I	-
74_94	732265.18	422023.54	Tei - Tilia sp	30	9	M	B	I	-
74_95	732265.58	422031.48	Artar - Acer sp	25	8	M	B	I	-
74_96	732265.66	422034.02	Artar - Acer sp	20	8	M	B	I	-
74_97	732267.64	422032.83	Tei - Tilia sp	30	8	M	B	I	-
74_98	732265.50	422039.41	Tuia - Thuja sp	20	7	M	B	I	-
74_99	732265.58	422042.91	Tuia - Thuja sp	20	7	M	B	I	-
74_100	732265.66	422045.05	Artar - Acer sp	30	9	M	B	NI	-
74_101	732265.98	422047.19	Artar - Acer sp	20	8	M	B	I	-
74_102	732265.98	422049.26	Catalpa - Catalpa sp	15	6	T	B	I	-
74_103	732267.33	422050.77	Catalpa - Catalpa sp	20	7	M	B	I	-
74_104	732280.42	422052.91	Nuc - Juglans sp	15	6	T	B	I	-
74_105	732287.57	422053.31	Tuia - Thuja sp	10	5	T	B	I	-
74_106	732290.03	422049.42	Nuc - Juglans sp	35	9	M	B	I	-
74_107	732287.81	422044.49	Pin - Pinus sp	20	8	M	M	NI	-
74_108	732288.60	422039.34	Visin - Prunus sp	10	4	T	B	I	-
74_109	732288.76	422033.86	Nuc - Juglans sp	10	5	T	B	I	-
74_110	732286.69	422026.87	Tei - Tilia sp	30	8	M	B	I	-
74_111	732287.49	422020.52	Nuc - Juglans sp	25	8	M	B	I	-
74_112	732286.22	422010.68	Tei - Tilia sp	25	9	M	B	I	-
74_113	732288.28	422008.22	Tei - Tilia sp	25	9	M	B	I	-
74_114	732286.85	422003.85	Pin - Pinus sp	15	6	M	M	I	-

74_115	732286.54	421994.49	Corcodus - Prunus sp	15	5	T	B	I	-
74_116	732285.58	421990.84	Tei - Tilia sp	30	8	M	B	I	-
74_117	732283.20	421987.11	Corcodus - Prunus sp	10	4	T	B	I	-
74_118	732288.73	422083.96	Artar - Acer sp	20	6	T	B	I	-
74_119	732273.65	422087.77	Salcam - Robinia sp	15	7	T	B	I	-
74_120	732266.66	422085.94	Castan - Aesculus sp	20	7	T	B	I	-
74_121	732262.30	422092.22	Artar - Acer sp	25	9	M	B	I	-
74_122	732251.90	422086.50	Frasin - Fraxinus sp	10	5	T	B	I	-
74_123	732247.45	422069.51	Castan - Aesculus sp	30	8	M	B	I	-
74_124	732250.63	422050.54	Artar - Acer sp	20	7	M	B	I	-
74_125	732256.58	422055.78	Catalpa - Catalpa sp	15	6	T	B	I	-
74_126	732260.63	422055.70	Prun - Prunus sp	10	4	T	B	I	-
74_127	732260.23	422052.21	Prun - Prunus sp	10	4	T	B	I	-
74_128	732257.85	422044.43	Catalpa - Catalpa sp	25	7	M	B	I	-
74_129	732235.55	422113.96	Tei - Tilia sp	30	9	M	B	I	-
74_130	732235.22	422125.67	Visin - Prunus sp	20	6	M	B	I	-
74_131	732240.65	422123.05	Tei - Tilia sp	30	10	M	B	I	-
74_132	732245.57	422122.89	Tei - Tilia sp	30	9	M	B	I	-
74_133	732253.51	422138.70	Nuc - Juglans sp	25	5	M	M	I	uscare
74_134	732250.44	422138.70	Tei - Tilia sp	20	5	M	B	I	-
74_135	732266.77	422099.57	Salcam - Robinia sp	15	7	T	B	I	-
74_136	732270.94	422096.66	Salcam - Robinia sp	20	8	T	B	I	-
74_137	732274.51	422091.77	Salcam - Robinia sp	15	8	M	B	I	-
74_138	732277.29	422091.90	Salcam - Robinia sp	15	8	M	B	I	-
74_139	732287.15	422096.26	Pin - Pinus sp	20	8	M	B	I	-
74_140	732289.73	422096.99	Pin - Pinus sp	15	6	T	B	I	-
74_141	732290.32	422108.63	Tei - Tilia sp	30	9	M	B	I	-
74_142	732290.06	422112.54	Tei - Tilia sp	35	10	M	B	I	-
74_143	732291.12	422120.87	Brad - Abies sp	30	10	M	M	NI	uscare
74_144	732293.89	422134.23	Tei - Tilia sp	25	8	M	B	I	-
74_145	732290.92	422140.05	Tuia - Thuja sp	15	6	M	B	I	-
74_146	732292.44	422157.25	Mesteacan - Betula sp	15	6	T	B	I	-
74_147	732289.86	422159.10	Mesteacan - Betula sp	15	6	T	B	I	-
74_148	732294.29	422163.27	Salcam - Robinia sp	20	6	T	B	I	-
74_149	732289.59	422165.32	Nuc - Juglans sp	15	4	T	B	I	-

74_150	732284.70	422165.12	Ulm - Ulmus sp	20	7	T	B	I	-
74_151	732280.20	422155.73	Tei - Tilia sp	25	8	M	B	I	-
74_152	732295.76	422194.16	Platan - Platanus sp	30	9	M	B	I	-
74_153	732292.06	422191.57	Tei - Tilia sp	25	9	M	B	I	-
74_154	732285.60	422192.89	Tei - Tilia sp	30	9	M	B	I	-
74_155	732277.93	422192.25	Tei - Tilia sp	20	7	M	B	I	-
74_156	732270.36	422193.00	Tei - Tilia sp	30	9	M	B	I	-
74_157	732273.06	422200.03	Mar - Malus sp	10	4	M	B	I	-
74_158	732272.53	422206.33	Corcodus - Prunus sp	15	6	M	B	I	-
74_159	732272.69	422208.02	Corcodus - Prunus sp	15	5	M	B	I	-
74_160	732273.59	422226.91	Ulm - Ulmus sp	15	6	T	B	I	-
74_161	732273.64	422234.27	Nuc - Juglans sp	20	9	M	B	NI	-
74_162	732270.47	422234.16	Frasin - Fraxinus sp	30	10	M	B	I	-
74_163	732266.07	422240.78	Salcie - Salix sp	15	4	T	B	I	-
74_164	732274.28	422240.73	Salcam - Robinia sp	20	7	M	B	I	-
74_165	732269.67	422246.76	Salcam - Robinia sp	10	5	T	B	I	-
74_166	732262.58	422260.99	Artar - Acer sp	25	8	M	M	NI	-
74_167	732272.63	422299.57	Nuc - Juglans sp	25	8	M	B	I	-
74_168	732255.12	422285.18	Nuc - Juglans sp	15	6	T	B	I	-
74_169	732242.47	422284.33	Corcodus - Prunus sp	20	6	M	B	I	-
74_170	732255.70	422224.43	Tei - Tilia sp	20	8	M	B	I	-
74_171	732249.35	422225.59	Tei - Tilia sp	25	9	M	B	I	-
74_172	732235.17	422212.89	Tei - Tilia sp	15	7	T	B	I	-
74_173	732290.69	422264.99	Tei - Tilia sp	35	10	B	B	I	-
74_174	732295.24	422257.47	Nuc - Juglans sp	20	8	M	B	I	-
74_175	732299.26	422250.01	Tei - Tilia sp	25	9	M	B	I	-
74_176	732296.25	422243.08	Pin - Pinus sp	20	8	M	B	I	-
74_177	732293.87	422235.19	Tei - Tilia sp	45	11	B	B	I	-
74_178	732293.02	422227.89	Tei - Tilia sp	35	10	M	B	I	-
74_179	732293.71	422225.46	Tei - Tilia sp	35	10	M	B	I	-
74_180	732292.91	422219.43	Nuc - Juglans sp	35	9	M	B	I	-
74_181	732292.81	422215.19	Nuc - Juglans sp	30	8	M	B	I	-
74_182	732293.97	422207.89	Tei - Tilia sp	40	10	B	B	I	-
74_183	732292.22	422204.82	Tei - Tilia sp	40	10	B	B	I	-
74_184	732240.53	421881.66	Salcam - Robinia sp	45	10	B	B	I	-

74_185	732238.62	421864.30	Salcam - Robinia sp	40	10	B	B	I	-
74_186	732237.88	421845.78	Koelreuteria	30	7	M	B	I	-
74_187	732240.95	421840.38	Salcam - Robinia sp	50	11	B	B	I	-
74_188	732237.88	421837.31	Nuc - Juglans sp	45	10	B	B	I	-
74_189	732234.70	421832.23	Dud - Morus sp	15	6	M	B	I	-
74_190	732251.94	421818.40	Frasin - Fraxinus sp	30	9	M	B	I	-
74_191	732251.41	421809.01	Frasin - Fraxinus sp	30	9	M	B	I	-
74_192	732250.55	421800.67	Frasin - Fraxinus sp	25	8	M	B	I	-
74_193	732249.23	421800.67	Frasin - Fraxinus sp	35	9	M	B	I	-
74_194	732253.74	421794.80	Artar - Acer sp	30	8	M	B	I	-
74_195	732227.56	421783.18	Dud - Morus sp	30	9	M	B	I	-
74_196	732241.47	421743.44	Artar - Acer sp	25	7	M	M	NI	uscare
74_197	732252.31	421744.04	Artar - Acer sp	30	9	M	B	I	-
74_198	732257.59	421747.45	Tei - Tilia sp	20	7	M	M	I	-
74_199	732286.20	421931.65	Tei - Tilia sp	25	7	M	B	I	-
74_200	732285.83	421923.39	Tei - Tilia sp	15	5	T	B	I	-
74_201	732284.77	421906.56	Tei - Tilia sp	15	6	T	B	I	-
74_202	732284.19	421893.49	Visin - Prunus sp	25	6	M	B	I	-
74_203	732283.71	421870.53	Salcie - Salix sp	25	7	M	B	I	-

Județ: Braila  
Localitatea: Braila  
Cod SIRUTA: 42682

**FISA NR. 75 – ZONA BLOCURI TINERETULUI**



**1. SCHITA AMPLASAMENTULUI TERENULUI SPATIU VERDE:**

**2. ADRESA:** Bulevardul Dorobantilor, Dtrada Franceza, Strada Ghiocailor, Strada Rosiorilor, Strada Scolilor

### 3. DATE DESPRE TERENUL SPATIU VERDE:

Proprietar/ Detinator spatiu verde	Tip proprietate	Mod de administrare	Categoria de folosinta	Reglementare urbanistica	Suprafata masurata [mp]		Total teren spatiu verde [mp]	Observatii
					Teren exclusiv	Teren indiviziune		
Municipiul Brăila	Domeniul public	Primăria Municipiului Brăila H.C.L.M. nr. 107 / 2001	- Spatiu verde cu acces public nelimitat	P. U. G. Mun. Brăila aprobat prin H.C.L.M. nr. 2 / 31.01.2001 privind Aprobarea Planului Urbanistic General și a Regulamentului de Urbanism pentru Municipiul Brăila și prelungit prin H.C.L.M. nr. 16 / 31.01.2011, H.C.L.M. nr. 361 / 27.12.2012, H.C.L.M. nr. 430 / 21.12.2015, H.C.L.M. nr. 607 / 31.10.2018 U.T.R. NR. 16: - Zonă pentru locuințe cu funcțiuni complementare (L1)	24450,15	0	24450,15	Conform bunului public denumit generic Ansamblu Dorobanți inscris în Inventarul domeniului public actualizat prin H.C.L.M. nr. 325 / 2011, cu modif. și completările ulterioare, la Capitolul Cap. G Sistemele de infrastructură privind administrarea domeniului public, cu terenurile aferente – G6 Spații verzi, locuri de joacă și parcuri

### 4. DATE PRIVIND CONSTRUCTIILE EXISTENTE PE TERENUL SPATIULUI VERDE: -

5. ECHIPAREA EDILITARA A TERENULUI: [ ] A [ ] C [ ] t [ ] E [ ] G [ ] J [ ] T

### 6. DATE PRIVIND VEGETATIA EXISTENTA PE TERENUL SPATIULUI VERDE:

- Descriere vegetatie: ierboasa, lemnoasa

- Calificarea:

degradat	bine ingrijit	X
insuficient ingrijit	foarte bine ingrijit	
suficient ingrijit	excellent ingrijit	

- Arbori existenti: 391 arbori

ID	X	Y	Specie	Diametru [cm]	Inaltime [m]	Varsta	Vitalitate	Intretinere	Risc
75_1	732220.81	422664.65	Tei - Tilia sp	30	7	M	M	I	-
75_2	732216.84	422675.21	Tei - Tilia sp	35	8	M	B	I	-
75_3	732214.30	422683.78	Tei - Tilia sp	25	7	M	M	I	-
75_4	732233.11	422626.16	Tei - Tilia sp	35	9	M	B	I	-
75_5	732231.52	422632.51	Tei - Tilia sp	30	8	M	B	I	-
75_6	732229.38	422638.06	Tei - Tilia sp	25	7	M	B	I	-
75_7	732230.09	422649.02	Tei - Tilia sp	25	8	M	B	I	-
75_8	732241.76	422658.62	Tuia - Thuja sp	25	5	M	B	I	-

75_9	732249.22	422654.73	Artar - Acer sp	25	5	M	I	M	-
75_10	732256.21	422634.65	Nuc - Juglans sp	30	8	M	I	B	-
75_11	732259.38	422626.08	Nuc - Juglans sp	20	6	T	I	B	-
75_12	732260.10	422605.76	Catalpa - Catalpa sp	50	10	M	I	B	-
75_13	732267.64	422604.09	Corcodus - Prunus sp	10	3	T	I	B	-
75_14	732272.95	422592.82	Tei - Tilia sp	30	8	M	I	B	-
75_15	732257.16	422588.37	Catalpa - Catalpa sp	45	10	M	I	B	-
75_16	732251.52	422580.83	Tei - Tilia sp	20	7	T	I	B	-
75_17	732251.44	422572.42	Tei - Tilia sp	30	9	M	I	B	-
75_18	732281.92	422569.64	Nuc - Juglans sp	30	8	M	I	M	-
75_19	732290.34	422551.78	Tei - Tilia sp	15	5	T	I	B	-
75_20	732262.16	422540.67	Platan - Platanus sp	40	10	M	I	B	-
75_21	732301.85	422569.57	Nuc - Juglans sp	50	10	M	I	B	-
75_22	732304.23	422580.05	Nuc - Juglans sp	35	8	M	I	B	-
75_23	732295.50	422588.14	Cais - Prunus sp	15	4	M	I	B	-
75_24	732293.51	422593.15	Prun - Prunus sp	15	5	T	I	B	-
75_25	732290.81	422602.67	Tei - Tilia sp	25	7	M	I	B	-
75_26	732295.58	422611.08	Salcam - Robinia sp	25	8	M	I	B	-
75_27	732288.43	422621.32	Tei - Tilia sp	25	6	M	I	B	-
75_28	732286.85	422631.48	Tei - Tilia sp	25	7	M	I	M	-
75_29	732292.40	422625.13	Salcam - Robinia sp	30	8	M	I	B	-
75_30	732298.67	422624.42	Tei - Tilia sp	20	8	M	I	M	-
75_31	732305.82	422626.80	Tei - Tilia sp	20	7	M	I	M	-
75_32	732311.53	422628.86	Nuc - Juglans sp	20	6	M	I	B	-
75_33	732280.42	422641.48	Cais - Prunus sp	15	4	M	I	M	-
75_34	732278.03	422647.68	Tei - Tilia sp	20	7	M	I	M	-
75_35	732274.78	422656.33	Tei - Tilia sp	30	9	M	I	B	-
75_36	732271.76	422663.55	Tei - Tilia sp	30	8	M	I	B	-
75_37	732267.16	422676.25	Frasin - Fraxinus sp	15	5	T	I	B	-
75_38	732267.40	422683.47	Prun - Prunus sp	15	4	T	I	B	-
75_39	732318.81	422607.01	Corcodus - Prunus sp	15	4	T	I	M	-
75_40	732318.89	422602.64	Dud - Morus sp	25	8	M	I	B	-
75_41	732331.51	422559.70	Cais - Prunus sp	30	6	M	I	B	-
75_42	732342.22	422541.52	Ailanthus	40	9	M	I	B	-
75_43	732334.36	422537.95	Corcodus - Prunus sp	10	4	T	I	B	-

75_44	732329.44	422533.67	Tei - Tilia sp	25	9	M	M	-
75_45	732325.00	422532.16	Tei - Tilia sp	20	7	M	M	uscate
75_46	732308.89	422546.45	Tei - Tilia sp	35	9	M	B	-
75_47	732269.83	422525.73	Corcodus - Prunus sp	30	7	M	B	-
75_48	732266.26	422530.73	Tei - Tilia sp	25	8	M	M	-
75_49	732273.09	422540.41	Tei - Tilia sp	30	7	M	B	-
75_50	732280.63	422543.11	Nuc - Juglans sp	30	7	M	M	-
75_51	732284.04	422541.05	Koelreuteria	20	6	M	B	-
75_52	732293.35	422532.34	Tei - Tilia sp	30	7	M	B	-
75_53	732294.04	422530.49	Corcodus - Prunus sp	20	6	M	B	-
75_54	732295.10	422527.11	Brad - Abies sp	10	4	T	B	-
75_55	732301.29	422516.84	Ulm - Ulmus sp	25	7	M	B	-
75_56	732305.15	422505.99	Tei - Tilia sp	40	9	M	B	-
75_57	732306.95	422496.52	Artar - Acer sp	30	9	M	B	-
75_58	732288.01	422487.26	Salcam - Robinia sp	35	8	M	B	-
75_59	732297.48	422484.56	Artar - Acer sp	35	9	M	B	-
75_60	732302.19	422486.20	Artar - Acer sp	40	9	M	B	-
75_61	732322.19	422462.97	Corcodus - Prunus sp	10	4	T	B	-
75_62	732317.96	422455.83	Platan - Platanus sp	35	9	M	B	-
75_63	732311.35	422456.30	Platan - Platanus sp	45	12	B	B	-
75_64	732312.56	422453.18	Artar - Acer sp	20	7	M	B	-
75_65	732316.06	422444.50	Artar - Acer sp	35	9	M	B	-
75_66	732347.22	422442.86	Ulm - Ulmus sp	35	9	M	B	-
75_67	732344.10	422444.82	Salcam - Robinia sp	30	8	M	B	-
75_68	732339.29	422457.78	Nuc - Juglans sp	40	9	M	B	-
75_69	732336.11	422466.89	Nuc - Juglans sp	40	9	M	B	-
75_70	732323.62	422504.93	Allanthus	15	3	M	B	-
75_71	732321.66	422508.90	Gutui - Cydonia sp	30	4	M	B	-
75_72	732318.44	422518.59	Visin - Prunus sp	10	3	T	B	-
75_73	732348.97	422522.71	Corcodus - Prunus sp	15	4	M	B	-
75_74	732364.47	422477.52	Salcam - Robinia sp	35	9	M	B	-
75_75	732368.92	422434.82	Visin - Prunus sp	40	6	M	B	-
75_76	732357.09	422430.77	Salcie - Salix sp	25	7	M	B	-
75_77	732354.16	422422.04	Salcam - Robinia sp	35	10	M	M	uscate
75_78	732355.66	422416.96	Salcam - Robinia sp	25	8	M	B	-



75_79	732357.49	422413.70	Salcam - Robinia sp	35	10	M	B	I	-
75_80	732358.04	422412.04	Ulm - Ulmus sp	35	10	M	B	I	-
75_81	732363.36	422390.21	Arborele de matase - Albitia sp	20	5	M	B	I	-
75_82	732366.14	422383.62	Nuc - Juglans sp	25	7	M	B	I	-
75_83	732369.63	422376.79	Salcam - Robinia sp	25	7	M	B	I	-
75_84	732371.70	422374.18	Frasin - Fraxinus sp	20	6	M	M	I	-
75_85	732373.28	422371.48	Frasin - Fraxinus sp	20	6	M	B	I	-
75_86	732376.62	422366.24	Corcodius - Prunus sp	15	5	T	B	I	-
75_87	732346.30	422342.35	Catalpa - Catalpa sp	15	4	T	B	I	-
75_88	732337.33	422351.79	Salcam - Robinia sp	20	5	T	B	I	-
75_89	732331.45	422359.09	Arborele de matase - Albitia sp	20	5	T	B	I	-
75_90	732331.06	422364.33	Stejar - Quercus sp	15	6	T	B	I	-
75_91	732327.49	422368.46	Catalpa - Catalpa sp	25	6	T	B	I	-
75_92	732324.31	422370.92	Catalpa - Catalpa sp	15	4	T	B	I	-
75_93	732321.77	422368.62	Catalpa - Catalpa sp	15	4	T	B	I	-
75_94	732321.61	422374.97	Catalpa - Catalpa sp	25	6	T	B	I	-
75_95	732319.94	422374.02	Catalpa - Catalpa sp	20	6	T	B	I	-
75_96	732322.72	422377.51	Catalpa - Catalpa sp	20	6	T	B	I	-
75_97	732320.10	422380.53	Salcam - Robinia sp	10	4	T	B	I	-
75_98	732311.05	422401.88	Artar - Acer sp	15	5	T	B	I	-
75_99	732308.28	422410.29	Artar - Acer sp	20	6	M	M	I	-
75_100	732298.24	422452.62	Cais - Prunus sp	25	7	M	B	I	-
75_101	732283.39	422481.04	Corcodius - Prunus sp	10	4	T	B	I	-
75_102	732281.57	422484.77	Artar - Acer sp	20	7	M	M	I	-
75_103	732279.66	422490.48	Artar - Acer sp	15	5	M	M	I	-
75_104	732275.30	422501.44	Tei - Tilia sp	25	7	M	B	I	-
75_105	732273.31	422508.10	Tei - Tilia sp	30	9	M	B	I	-
75_106	732269.50	422517.55	Tei - Tilia sp	35	9	M	B	I	-
75_107	732490.89	422298.98	Stejar - Quercus sp	20	7	T	B	I	-
75_108	732493.74	422300.41	Corcodius - Prunus sp	20	4	T	B	I	-
75_109	732487.00	422306.84	Stejar - Quercus sp	25	9	M	B	I	-
75_110	732457.07	422300.57	Nuc - Juglans sp	25	8	M	B	I	-
75_111	732454.45	422306.60	Tei - Tilia sp	20	8	M	B	I	-
75_112	732451.67	422308.83	Tei - Tilia sp	20	6	M	M	I	-
75_113	732446.51	422310.97	Tei - Tilia sp	15	5	T	B	I	-

75_114	732434.93	422322.80	Tei - Tilia sp	20	8	M	M	NI	uscare
75_115	732429.29	422328.43	Nuc - Juglans sp	30	10	M	M	I	-
75_116	732423.89	422333.99	Salcam - Robinia sp	40	12	B	B	I	-
75_117	732420.80	422337.08	Salcam - Robinia sp	15	8	M	M	I	-
75_118	732422.70	422347.88	Koelreuteria	20	6	M	M	I	-
75_119	732418.73	422349.31	Salcam - Robinia sp	20	9	M	M	I	-
75_120	732416.03	422347.88	Salcam - Robinia sp	20	9	M	M	I	-
75_121	732421.19	422354.39	Salcam - Robinia sp	20	9	M	M	I	-
75_122	732440.01	422353.59	Stejar - Quercus sp	50	12	M	M	I	-
75_123	732408.02	422375.34	Visin - Prunus sp	40	9	B	B	I	-
75_124	732397.06	422364.63	Salcam - Robinia sp	20	8	M	M	I	-
75_125	732395.40	422365.98	Salcam - Robinia sp	20	8	M	M	I	-
75_126	732400.40	422358.83	Salcam - Robinia sp	30	10	B	B	I	-
75_127	732402.22	422356.77	Salcam - Robinia sp	35	11	B	B	I	-
75_128	732410.04	422305.21	Ulm - Ulmus sp	50	12	M	M	I	-
75_129	732381.47	422303.06	Nuc - Juglans sp	35	10	B	B	I	-
75_130	732370.75	422318.38	Tuia - Thuja sp	25	8	M	M	I	-
75_131	732361.70	422326.88	Tuia - Thuja sp	25	7	M	M	I	-
75_132	732402.50	422282.51	Corcodus - Prunus sp	15	4	T	T	I	-
75_133	732405.52	422279.17	Ulm - Ulmus sp	15	6	T	T	I	-
75_134	732409.80	422274.33	Corcodus - Prunus sp	15	5	T	T	NI	uscare
75_135	732419.01	422264.81	Salcam - Robinia sp	40	11	B	B	I	-
75_136	732425.44	422258.38	Corcodus - Prunus sp	10	4	T	T	I	-
75_137	732423.62	422271.16	Frasin - Fraxinus sp	15	7	T	T	I	-
75_138	732430.36	422282.59	Salcam - Robinia sp	35	9	M	M	I	-
75_139	732445.76	422280.52	Cais - Prunus sp	15	5	T	T	I	-
75_140	732457.19	422268.85	Nuc - Juglans sp	20	7	M	M	I	-
75_141	732474.10	422250.92	Corcodus - Prunus sp	25	6	M	M	NI	-
75_142	732485.58	422235.89	Plop - Populus sp	70	13	B	B	I	-
75_143	732494.63	422224.46	Artar - Acer sp	20	7	M	M	I	-
75_144	732499.71	422221.33	Nuc - Juglans sp	35	9	M	M	I	-
75_145	732502.04	422218.90	Artar - Acer sp	25	9	M	M	I	-
75_146	732507.75	422212.34	Artar - Acer sp	30	9	M	M	I	-
75_147	732510.72	422208.85	Frasin - Fraxinus sp	30	9	M	M	I	-
75_148	732511.03	422203.13	Nuc - Juglans sp	25	7	M	M	I	-

75_149	732501.51	422194.88	Ulm - Ulmus sp	50	11	B	B	I	-
75_150	732505.11	422191.28	Artar - Acer sp	40	8	M	B	I	-
75_151	732531.32	422173.17	Corcodus - Prunus sp	20	6	M	B	I	-
75_152	732532.28	422169.57	Mar - Malus sp	10	4	T	B	I	-
75_153	732552.42	422170.06	Artar - Acer sp	25	7	M	B	I	-
75_154	732555.47	422172.67	Castan - Aesculus sp	25	8	M	B	I	-
75_155	732570.88	422185.77	Artar - Acer sp	20	7	M	B	I	-
75_156	732567.31	422195.00	Nuc - Juglans sp	20	6	M	B	I	-
75_157	732554.08	422203.93	Stejar - Quercus sp	50	11	M	B	I	-
75_158	732558.01	422214.48	Platan - Platanus sp	50	12	B	B	I	-
75_159	732569.79	422223.24	Tei - Tilia sp	20	8	M	B	I	-
75_160	732543.76	422246.63	Tei - Tilia sp	35	10	M	B	I	-
75_161	732522.79	422266.96	Tei - Tilia sp	25	7	M	B	I	-
75_162	732514.42	422279.04	Corcodus - Prunus sp	15	5	M	B	I	-
75_163	732504.36	422289.25	Corcodus - Prunus sp	15	5	M	B	I	-
75_164	732495.36	422283.43	Frasin - Fraxinus sp	20	7	M	M	I	-
75_165	732487.27	422275.44	Cais - Prunus sp	15	6	M	B	I	-
75_166	732493.62	422259.46	Tei - Tilia sp	35	9	M	B	I	-
75_167	732498.01	422254.75	Salcam - Robinia sp	25	9	M	B	I	-
75_168	732502.09	422250.36	Salcie - Salix sp	40	10	B	B	I	-
75_169	732513.99	422247.23	Nuc - Juglans sp	25	8	M	B	I	-
75_170	732516.64	422234.59	Castan - Aesculus sp	30	8	M	B	I	-
75_171	732519.39	422233.21	Castan - Aesculus sp	20	7	M	B	I	-
75_172	732522.88	422233.00	Tuia - Thuja sp	15	7	M	B	I	-
75_173	732595.59	422188.02	Mesteacan - Betula sp	30	9	M	B	I	-
75_174	732588.39	422170.35	Stejar - Quercus sp	30	10	M	B	I	-
75_175	732571.35	422153.31	Corcodus - Prunus sp	15	4	M	B	I	-
75_176	732563.52	422146.22	Corcodus - Prunus sp	10	4	T	B	I	-
75_177	732551.46	422142.41	Nuc - Juglans sp	25	9	M	B	I	-
75_178	732531.45	422149.71	Brad - Abies sp	10	6	T	B	I	-
75_179	732528.60	422154.68	Mesteacan - Betula sp	15	6	T	B	I	-
75_180	732491.77	422190.98	Artar - Acer sp	25	7	M	B	I	-
75_181	732489.44	422193.31	Frasin - Fraxinus sp	25	10	M	B	I	-
75_182	732461.71	422221.25	Tei - Tilia sp	15	5	T	B	I	-
75_183	732461.50	422225.06	Nuc - Juglans sp	25	9	M	B	I	-

75_184	732449.54	422237.87	Artar - Acer sp	35	9	M	B	I	-
75_185	732446.36	422239.56	Tei - Tilia sp	30	8	M	B	I	-
75_186	732576.11	422125.71	Salcam - Robinia sp	10	6	T	M	I	-
75_187	732570.23	422119.94	Salcam - Robinia sp	10	6	T	M	I	-
75_188	732567.80	422117.67	Salcam - Robinia sp	10	6	T	B	I	-
75_189	732589.81	422129.52	Salcam - Robinia sp	25	8	M	B	I	-
75_190	732597.86	422124.34	Tei - Tilia sp	30	9	M	B	I	-
75_191	732602.88	422129.47	Tei - Tilia sp	35	9	M	B	I	-
75_192	732609.45	422136.29	Tei - Tilia sp	40	10	M	B	I	-
75_193	732617.07	422143.97	Tei - Tilia sp	40	10	M	B	I	-
75_194	732622.83	422150.21	Tei - Tilia sp	40	10	M	B	I	-
75_195	732626.11	422133.17	Tei - Tilia sp	35	9	M	B	I	-
75_196	732634.53	422126.40	Frasin - Fraxinus sp	30	9	M	M	NI	uscare
75_197	732616.85	422126.66	Tei - Tilia sp	30	8	M	B	I	-
75_198	732611.88	422120.42	Tei - Tilia sp	35	9	M	B	I	-
75_199	732608.23	422115.87	Tei - Tilia sp	35	10	M	B	I	-
75_200	732539.91	422093.01	Cais - Prunus sp	20	5	M	M	NI	-
75_201	732553.30	422096.66	Visin - Prunus sp	20	6	M	B	I	-
75_202	732540.50	422076.66	Tei - Tilia sp	25	8	M	B	I	-
75_203	732544.04	422074.91	Tei - Tilia sp	40	11	M	B	I	-
75_204	732547.32	422071.31	Tei - Tilia sp	35	10	M	B	I	-
75_205	732549.60	422088.93	Tei - Tilia sp	35	9	M	B	I	-
75_206	732554.52	422064.01	Tei - Tilia sp	20	7	T	B	I	-
75_207	732557.64	422060.99	Tei - Tilia sp	30	8	M	B	I	-
75_208	732566.95	422052.90	Platan - Platanus sp	50	13	B	B	I	-
75_209	732569.71	422048.03	Tei - Tilia sp	30	10	M	B	I	-
75_210	732489.44	422071.99	Corcodus - Prunus sp	20	5	T	M	NI	-
75_211	732486.73	422067.62	Artar - Acer sp	35	10	M	M	NI	-
75_212	732477.14	422076.35	Nuc - Juglans sp	25	8	M	B	I	-
75_213	732467.15	422048.37	Artar - Acer sp	35	8	M	M	NI	-
75_214	732476.81	422058.16	Tei - Tilia sp	30	9	M	B	I	-
75_215	732482.63	422063.59	Dud - Morus sp	15	8	M	B	I	-
75_216	732472.11	422072.25	Artar - Acer sp	20	7	M	B	I	-
75_217	732465.10	422081.45	Catalpa - Catalpa sp	25	8	M	B	I	-
75_218	732470.52	422083.83	Catalpa - Catalpa sp	15	6	T	B	I	-

75_219	732471.58	422087.27	Salcam - Robinia sp	15	7	T	B	I	-
75_220	732462.78	422075.43	Visin - Prunus sp	20	7	M	B	I	-
75_221	732451.14	422066.70	Artar - Acer sp	20	8	M	B	I	-
75_222	732440.23	422059.22	Visin - Prunus sp	15	4	T	B	I	-
75_223	732433.68	422045.00	Corcodus - Prunus sp	20	6	M	B	I	-
75_224	732427.99	422047.12	Visin - Prunus sp	15	5	M	B	I	-
75_225	732422.23	422041.43	Nuc - Juglans sp	25	8	M	B	I	-
75_226	732419.19	422038.58	Artar - Acer sp	10	5	T	B	I	-
75_227	732418.46	422016.56	Tei - Tilia sp	25	7	M	B	I	-
75_228	732424.75	422011.46	Artar - Acer sp	10	5	T	B	I	-
75_229	732428.06	422011.73	Artar - Acer sp	8	4	T	B	I	-
75_230	732431.03	422014.31	Artar - Acer sp	8	4	T	B	I	-
75_231	732447.24	422029.26	Salcam - Robinia sp	10	5	T	B	I	-
75_232	732450.21	422031.84	Salcam - Robinia sp	10	5	T	B	I	-
75_233	732438.47	422062.37	Platan - Platanus sp	35	11	M	B	I	-
75_234	732437.28	422065.23	Tei - Tilia sp	30	8	M	B	I	-
75_235	732444.42	422068.09	Platan - Platanus sp	45	12	M	B	I	-
75_236	732454.30	422077.21	Tei - Tilia sp	35	9	M	B	I	-
75_237	732457.44	422080.35	Tei - Tilia sp	30	9	M	B	I	-
75_238	732461.37	422083.96	Tei - Tilia sp	25	8	M	B	I	-
75_239	732463.71	422088.05	Tei - Tilia sp	30	9	M	B	I	-
75_240	732468.31	422092.10	Tei - Tilia sp	30	9	M	B	I	-
75_241	732472.96	422099.72	Corcodus - Prunus sp	20	7	M	B	I	-
75_242	732473.75	422097.02	Platan - Platanus sp	20	7	T	B	I	-
75_243	732477.84	422101.66	Visin - Prunus sp	15	5	T	B	I	-
75_244	732480.50	422104.16	Catalpa - Catalpa sp	10	5	T	B	I	-
75_245	732480.65	422107.61	Salcam - Robinia sp	15	6	T	B	I	-
75_246	732484.23	422107.89	Salcam - Robinia sp	10	5	T	B	I	-
75_247	732488.95	422105.59	Catalpa - Catalpa sp	10	5	T	B	I	-
75_248	732494.78	422111.58	Catalpa - Catalpa sp	10	5	T	B	I	-
75_249	732494.66	422117.26	Plop - Populus sp	70	13	B	B	I	-
75_250	732502.44	422115.47	Corcodus - Prunus sp	10	4	T	B	I	-
75_251	732503.08	422118.37	Corcodus - Prunus sp	15	5	T	B	I	-
75_252	732484.36	422120.46	Catalpa - Catalpa sp	10	6	T	B	I	-
75_253	732478.37	422125.85	Tei - Tilia sp	20	7	T	B	I	-

75_254	732479.75	422133.20	Platan - Platanus sp	25	9	T	B	I	-
75_255	732476.34	422136.85	Koelreuteria	10	6	T	B	I	-
75_256	732472.37	422141.29	Frasin - Fraxinus sp	20	7	T	B	I	-
75_257	732467.33	422147.09	Salcie - Salix sp	15	4	T	B	I	-
75_258	732464.47	422138.83	Salcie - Salix sp	15	5	T	B	I	-
75_259	732467.05	422135.97	Catalpa - Catalpa sp	10	4	T	B	I	-
75_260	732470.31	422142.84	Platan - Platanus sp	8	4	T	B	I	-
75_261	732435.95	422178.49	Cais - Prunus sp	35	7	M	B	I	-
75_262	732432.18	422193.84	Corcodus - Prunus sp	15	5	T	B	I	-
75_263	732438.60	422200.39	Salcie - Salix sp	40	8	M	M	NI	-
75_264	732443.36	422203.56	Tei - Tilia sp	35	9	M	B	I	-
75_265	732450.37	422204.09	Tei - Tilia sp	30	9	M	B	I	-
75_266	732449.12	422198.40	Tei - Tilia sp	25	8	M	B	I	-
75_267	732453.61	422194.70	Tei - Tilia sp	30	9	M	B	I	-
75_268	732458.97	422194.17	Tei - Tilia sp	20	7	M	M	NI	uscare
75_269	732462.68	422191.79	Tei - Tilia sp	35	10	B	M	I	-
75_270	732466.25	422188.15	Visin - Prunus sp	15	5	T	B	I	-
75_271	732469.55	422184.64	Visin - Prunus sp	15	5	T	B	I	-
75_272	732472.73	422180.94	Tei - Tilia sp	35	8	M	B	I	-
75_273	732479.94	422174.06	Tei - Tilia sp	40	10	M	B	I	-
75_274	732486.88	422166.52	Tei - Tilia sp	35	9	M	B	I	-
75_275	732493.37	422159.24	Tei - Tilia sp	20	7	T	B	I	-
75_276	732489.27	422158.39	Tei - Tilia sp	20	6	T	B	I	-
75_277	732487.48	422150.58	Corcodus - Prunus sp	15	5	T	B	I	-
75_278	732490.46	422137.15	Salcie - Salix sp	40	10	B	B	I	-
75_279	732503.69	422149.12	Pin - Pinus sp	15	5	T	D	NI	uscare
75_280	732507.85	422144.56	Tei - Tilia sp	35	9	M	B	I	-
75_281	732514.07	422138.41	Tei - Tilia sp	40	9	M	B	I	-
75_282	732518.97	422133.58	Tei - Tilia sp	30	8	M	B	I	-
75_283	732527.10	422125.64	Tei - Tilia sp	25	8	M	B	I	-
75_284	732529.15	422120.48	Visin - Prunus sp	20	5	T	B	I	-
75_285	732532.46	422118.30	Visin - Prunus sp	20	5	T	B	I	-
75_286	732418.85	422083.75	Stejar - Quercus sp	35	9	M	B	I	-
75_287	732425.60	422090.89	Dud - Morus sp	25	7	M	B	I	-
75_288	732466.03	422105.24	Corcodus - Prunus sp	15	5	T	M	NI	-

75_289	732461.27	422109.80	Platan - Platanus sp	35	10	M	B	I	-
75_290	732453.99	422116.09	Nuc - Juglans sp	30	8	M	B	I	-
75_291	732442.61	422127.20	Platan - Platanus sp	50	12	B	B	I	-
75_292	732435.60	422135.67	Salcie - Salix sp	25	6	M	B	I	-
75_293	732423.59	422198.62	Corcodus - Prunus sp	10	4	T	B	I	-
75_294	732431.05	422206.48	Corcodus - Prunus sp	15	5	T	B	I	-
75_295	732437.64	422216.08	Tei - Tilia sp	35	9	M	B	I	-
75_296	732434.47	422215.05	Frasin - Fraxinus sp	25	7	M	M	NI	-
75_297	732432.96	422219.81	Nuc - Juglans sp	25	8	M	B	I	-
75_298	732428.04	422224.89	Tei - Tilia sp	40	11	B	B	I	-
75_299	732419.46	422234.34	Tei - Tilia sp	35	9	M	B	I	-
75_300	732413.11	422239.34	Artar - Acer sp	25	8	M	B	I	-
75_301	732412.40	422242.27	Nuc - Juglans sp	30	9	M	B	I	-
75_302	732410.02	422244.58	Nuc - Juglans sp	25	8	M	B	I	-
75_303	732400.10	422254.58	Tei - Tilia sp	20	7	T	B	I	-
75_304	732397.48	422256.96	Tei - Tilia sp	20	7	T	B	I	-
75_305	732395.09	422259.50	Tei - Tilia sp	15	6	T	B	I	-
75_306	732389.94	422260.45	Corcodus - Prunus sp	15	6	M	B	I	-
75_307	732384.54	422256.48	Salcie - Salix sp	35	8	M	B	I	-
75_308	732379.93	422250.93	Salcie - Salix sp	20	6	T	B	I	-
75_309	732333.98	422251.75	Koelreuteria	20	6	T	B	I	-
75_310	732333.61	422246.74	Koelreuteria	15	4	T	B	I	-
75_311	732333.47	422238.14	Catalpa - Catalpa sp	20	5	T	B	I	-
75_312	732333.61	422231.52	Catalpa - Catalpa sp	20	5	T	B	I	-
75_313	732332.55	422223.32	Ulm - Ulmus sp	25	7	T	B	I	-
75_314	732331.60	422217.50	Mesteacan - Betula sp	15	5	T	B	I	-
75_315	732333.25	422217.50	Mesteacan - Betula sp	10	4	T	B	I	-
75_316	732332.13	422212.87	Ulm - Ulmus sp	20	7	T	B	I	-
75_317	732331.47	422207.38	Ulm - Ulmus sp	20	7	T	B	I	-
75_318	732330.87	422201.30	Prun - Prunus sp	10	3	T	B	I	-
75_319	732369.17	422227.41	Artar - Acer sp	25	9	M	B	I	-
75_320	732365.44	422227.49	Artar - Acer sp	20	7	M	B	I	-
75_321	732364.88	422217.96	Tei - Tilia sp	20	8	M	B	I	-
75_322	732365.92	422213.44	Corcodus - Prunus sp	25	4	M	M	I	-
75_323	732365.92	422203.84	Nuc - Juglans sp	40	11	B	B	I	-

75_324	732364.80	422183.20	Artar - Acer sp	30	8	M	B	I	-
75_325	732364.57	422177.72	Artar - Acer sp	20	6	T	M	NI	uscare
75_326	732363.93	422169.86	Artar - Acer sp	30	9	M	B	I	-
75_327	732362.50	422158.12	Frasin - Fraxinus sp	30	10	M	B	I	-
75_328	732369.57	422145.57	Artar - Acer sp	25	8	M	B	I	-
75_329	732374.01	422145.42	Stejar - Quercus sp	50	12	M	B	I	-
75_330	732382.66	422144.70	Stejar - Quercus sp	35	11	M	B	I	-
75_331	732384.97	422146.69	Stejar - Quercus sp	35	11	M	B	I	-
75_332	732384.97	422153.51	Stejar - Quercus sp	30	10	M	B	I	-
75_333	732385.44	422158.20	Tei - Tilia sp	25	8	M	B	I	-
75_334	732403.22	422160.89	Ulm - Ulmus sp	30	9	M	M	NI	uscare
75_335	732403.30	422164.70	Artar - Acer sp	25	7	M	M	NI	-
75_336	732409.89	422159.54	Tei - Tilia sp	25	7	M	B	I	-
75_337	732387.90	422138.19	Tei - Tilia sp	25	9	M	B	I	-
75_338	732384.73	422123.03	Salcam - Robinia sp	35	12	B	B	I	-
75_339	732386.47	422121.21	Nuc - Juglans sp	30	7	M	B	I	-
75_340	732386.79	422110.97	Nuc - Juglans sp	30	9	M	B	I	-
75_341	732386.71	422107.63	Castan - Aesculus sp	25	8	M	B	I	-
75_342	732386.24	422093.43	Corcodus - Prunus sp	20	5	M	M	I	-
75_343	732386.47	422090.17	Corcodus - Prunus sp	20	5	M	M	I	-
75_344	732386.47	422085.25	Tei - Tilia sp	35	9	M	B	I	-
75_345	732386.24	422074.45	Tei - Tilia sp	80	11	B	B	I	-
75_346	732394.57	422077.63	Mar - Malus sp	20	6	M	B	I	-
75_347	732401.79	422073.58	Stejar - Quercus sp	40	12	M	B	I	-
75_348	732401.79	422080.25	Tei - Tilia sp	35	9	M	B	I	-
75_349	732388.75	422063.99	Nuc - Juglans sp	25	9	M	B	I	-
75_350	732383.85	422058.17	Tei - Tilia sp	40	11	B	B	I	-
75_351	732386.90	422054.73	Stejar - Quercus sp	30	9	M	M	I	-
75_352	732384.91	422052.08	Tei - Tilia sp	30	9	M	B	I	-
75_353	732385.84	422044.14	Stejar - Quercus sp	35	11	M	B	I	-
75_354	732385.05	422036.87	Stejar - Quercus sp	50	13	M	B	I	-
75_355	732385.97	422018.87	Koelreuteria	20	5	M	B	I	-
75_356	732385.71	422014.24	Nuc - Juglans sp	30	8	M	B	I	-
75_357	732378.83	422012.92	Corcodus - Prunus sp	20	4	M	M	I	-
75_358	732379.09	421996.91	Corcodus - Prunus sp	15	5	T	B	I	-



75_359	732384.64	421999.78	Salcie - Salix sp	15	6	T	B	I	-
75_360	732363.68	422013.48	Visin - Prunus sp	15	5	T	B	I	-
75_361	732359.66	422035.81	Corcodus - Prunus sp	20	6	M	B	I	-
75_362	732358.29	422040.05	Nuc - Juglans sp	15	6	T	B	I	-
75_363	732358.18	422043.43	Visin - Prunus sp	20	6	M	B	I	-
75_364	732347.49	422046.19	Ulm - Ulmus sp	25	6	T	B	I	-
75_365	732359.13	422063.12	Tei - Tilia sp	15	6	T	B	I	-
75_366	732358.82	422070.32	Nuc - Juglans sp	20	8	M	B	I	-
75_367	732358.99	422079.24	Visin - Prunus sp	10	4	T	B	I	-
75_368	732358.99	422083.69	Nuc - Juglans sp	15	5	T	B	I	-
75_369	732367.35	422088.66	Visin - Prunus sp	10	6	T	B	I	-
75_370	732378.57	422107.82	Salcam - Robinia sp	35	10	M	B	I	-
75_371	732352.01	422146.34	Artar - Acer sp	20	7	M	B	I	-
75_372	732352.22	422153.75	Salcie - Salix sp	30	8	M	B	I	-
75_373	732352.75	422163.38	Tei - Tilia sp	30	9	M	B	I	-
75_374	732352.79	422173.38	Nuc - Juglans sp	25	8	M	B	I	-
75_375	732350.01	422178.94	Salcam - Robinia sp	20	9	M	B	I	-
75_376	732353.45	422181.65	Artar - Acer sp	25	8	M	M	NI	-
75_377	732343.92	422184.36	Dud - Morus sp	20	7	M	B	I	-
75_378	732331.22	422180.66	Artar - Acer sp	25	8	M	B	I	-
75_379	732330.76	422173.51	Artar - Acer sp	25	9	M	M	I	-
75_380	732329.84	422156.91	Arborele de matase - Albitia sp	15	6	M	B	I	-
75_381	732329.37	422145.53	Artar - Acer sp	10	6	T	B	I	-
75_382	732329.04	422140.11	Salcam - Robinia sp	10	6	T	B	I	-
75_383	732330.70	422133.56	Nuc - Juglans sp	30	10	M	B	I	-
75_384	732328.12	422106.97	Salcam - Robinia sp	30	8	M	M	NI	uscare
75_385	732327.92	422101.61	Frasin - Fraxinus sp	25	8	M	B	I	-
75_386	732326.66	422086.33	Corcodus - Prunus sp	15	5	M	B	I	-
75_387	732325.21	422042.74	Ulm - Ulmus sp	30	8	M	B	I	-
75_388	732324.94	422035.20	Artar - Acer sp	30	8	M	M	I	-
75_389	732391.42	421976.62	Visin - Prunus sp	20	4	M	B	I	-
75_390	732397.69	421980.91	Visin - Prunus sp	25	5	M	B	I	-
75_391	732418.17	422001.71	Tei - Tilia sp	15	6	T	B	I	-

Județ: Braila  
Localitatea: Braila  
Cod SIRUTA: 42682

## FISA NR. 76 – ZONA BLOCURI CALEA CĂLĂRAȘILOR

### 1. SCHITA AMPLASAMENTULUI TERENULUI SPATIU VERDE:



### 2. ADRESA: Calea Călărașilor: tronson B-dul Independenței - B-dul Dorobanților; Str. Mioriței; Str. Mihai Bravu; Str. Griviței; Str. Delfinului

### 3. DATE DESPRE TERENUL SPATIU VERDE:

Proprietar/ Detinator spatiu verde	Tip proprietate	Mod de administrare	Categoria de folosinta	Reglementare urbanistica	Suprafata masurata [mp]		Total teren spatiu verde [mp]	Observatii
					Teren exclusiv	Teren indiviziune		
Municipiul Brăila	Domeniul public	Primăria Municipiului Brăila H.C.L.M. nr. 107 / 2001 H.C.L.M. nr. 350 / 2010 H.C.L.M. nr. 278 / 201	- Spatiu verde cu acces public nelimitat	P. U. G. Mun. Brăila aprobat prin H.C.L.M. nr. 2 / 31.01.2001 privind Aprobarea Planului Urbanistic General și a Regulamentului de Urbanism pentru Municipiul Brăila și prelungit prin H.C.L.M. nr. 16 / 31.01.2011, H.C.L.M. nr. 361 / 27.12.2012, H.C.L.M. nr. 430 / 21.12.2015, H.C.L.M. nr. 607 / 31.10.2018 U.T.R. NR. 19: - Zonă pentru locuințe cu funcțiuni complementare (LI) - Zonă instituții publice și servicii (IS) - Spații plantate, agrement, sport, perdele de protecție (P)	6928,58	0	6928,58	In conformitate cu Cap. A Străzi aprobat prin H.C.L.M. nr. 107 / 2001 și atestat prin H.G.R. nr. 363 / 2002

4. DATE PRIVIND CONSTRUCTIILE EXISTENTE PE TERENUL SPATIULUI VERDE: -

5. ECHIPAREA EDILITARA A TERENULUI: [ ]A [ ]C [ ]t [ ]E [ ]G [ ]T

6. DATE PRIVIND VEGETATIA EXISTENTA PE TERENUL SPATIULUI VERDE:

- Descriere vegetatie: ierboasa, lemnoasa
- Calificarea:

degradat		bine ingrijit	X
insuficient ingrijit		foarte bine ingrijit	
suficient ingrijit	X	excellent ingrijit	

- Arbori existenti: 134 arbori

ID	X	Y	Specie	Diametru [cm]	Inaltime [m]	Varsta	Vitalitate	Intretinere	Risc
76_1	732908.42	422266.59	Dud - Morus sp	60	9	B	B	NI	-
76_2	732904.10	422261.67	Artar - Acer sp	35	8	M	B	I	-
76_3	732901.00	422264.41	Artar - Acer sp	30	8	M	B	I	-
76_4	732898.10	422267.22	Tei - Tilia sp	35	9	M	B	I	-
76_5	732893.86	422270.44	Tei - Tilia sp	35	9	M	B	I	-
76_6	732889.25	422274.41	Tei - Tilia sp	35	9	M	B	I	-
76_7	732883.46	422279.33	Tei - Tilia sp	30	8	M	B	I	-
76_8	732892.23	422277.66	Frasin - Fraxinus sp	30	8	M	B	NI	-
76_9	732888.94	422285.20	Artar - Acer sp	30	7	M	B	NI	-
76_10	732890.28	422288.93	Salcam - Robinia sp	20	7	M	B	I	-
76_11	732892.39	422292.98	Tei - Tilia sp	30	8	M	B	I	-
76_12	732894.85	422296.47	Tei - Tilia sp	40	9	M	B	I	-
76_13	732898.26	422300.60	Tei - Tilia sp	35	9	M	B	I	-
76_14	732901.56	422304.81	Tei - Tilia sp	60	11	B	B	I	-
76_15	732904.77	422308.94	Tei - Tilia sp	40	9	M	B	I	-
76_16	732908.22	422316.16	Tei - Tilia sp	40	9	M	B	I	-
76_17	732910.92	422313.14	Castan - Aesculus sp	10	5	T	B	I	-
76_18	732913.34	422311.00	Catalpa - Catalpa sp	10	5	T	B	I	-
76_19	732926.40	422289.09	Frasin - Fraxinus sp	70	9	M	B	NI	-
76_20	732914.41	422317.31	Artar - Acer sp	30	8	M	B	I	-
76_21	732914.85	422320.33	Tei - Tilia sp	15	7	T	B	I	-
76_22	732917.59	422323.82	Castan - Aesculus sp	10	5	T	B	I	-
76_23	732921.28	422325.76	Salcam - Robinia sp	20	7	M	B	I	-

76_24	732912.35	422337.15	Platan - Platanus sp	20	8	M	B	I	-
76_25	732915.01	422340.37	Platan - Platanus sp	20	8	M	B	I	-
76_26	732928.19	422337.07	Catalpa - Catalpa sp	10	4	T	B	I	-
76_27	732930.88	422341.44	Catalpa - Catalpa sp	10	5	T	B	I	-
76_28	732931.72	422344.14	Castan - Aesculus sp	10	4	T	B	I	-
76_29	732955.77	422351.76	Salcie - Salix sp	15	4	T	B	I	-
76_30	732963.35	422312.47	Frasin - Fraxinus sp	70	9	M	B	I	-
76_31	732961.13	422309.05	Tei - Tilia sp	25	7	M	M	I	-
76_32	732955.89	422302.94	Tei - Tilia sp	35	8	M	B	I	-
76_33	732956.13	422297.94	Tei - Tilia sp	30	8	M	B	I	-
76_34	732967.16	422308.18	Tei - Tilia sp	20	6	M	B	I	-
76_35	732970.18	422301.20	Tei - Tilia sp	20	6	M	B	I	-
76_36	732973.35	422295.24	Tei - Tilia sp	25	7	M	B	I	-
76_37	732976.68	422290.32	Tei - Tilia sp	25	7	M	B	I	-
76_38	732980.26	422285.80	Nuc - Juglans sp	30	8	M	B	I	-
76_39	732981.68	422284.29	Nuc - Juglans sp	25	7	M	B	I	-
76_40	732985.49	422280.32	Tei - Tilia sp	30	8	M	B	I	-
76_41	732980.41	422277.86	Nuc - Juglans sp	35	8	M	B	I	-
76_42	732977.24	422280.64	Tei - Tilia sp	20	7	M	B	I	-
76_43	732973.35	422283.97	Nuc - Juglans sp	60	9	M	B	I	-
76_44	732967.32	422290.24	Tei - Tilia sp	20	7	M	B	I	-
76_45	732963.67	422291.67	Tei - Tilia sp	25	8	M	B	I	-
76_46	732957.00	422276.67	Tei - Tilia sp	30	9	M	B	I	-
76_47	732952.00	422270.00	Tei - Tilia sp	35	9	M	B	I	-
76_48	732946.60	422263.49	Tei - Tilia sp	35	10	M	B	I	-
76_49	732942.63	422258.25	Tei - Tilia sp	30	8	M	B	I	-
76_50	732939.06	422253.97	Tei - Tilia sp	35	9	M	B	I	-
76_51	732934.77	422248.57	Tei - Tilia sp	30	9	M	B	I	-
76_52	732913.42	422250.24	Tei - Tilia sp	30	8	M	B	I	-
76_53	732919.53	422246.19	Tei - Tilia sp	35	9	M	B	I	-
76_54	732927.63	422239.52	Tei - Tilia sp	30	8	M	B	I	-
76_55	732932.79	422235.71	Tei - Tilia sp	30	8	M	B	I	-
76_56	732937.31	422231.50	Tei - Tilia sp	35	9	M	B	I	-
76_57	732990.18	422263.02	Tei - Tilia sp	30	9	M	B	I	-
76_58	733013.20	422245.55	Tei - Tilia sp	40	11	B	B	I	-

76_59	733022.33	422248.49	Salcam - Robinia sp	25	7	M	B	NI	-
76_60	733035.90	422236.35	Tei - Tilia sp	35	10	M	B	I	-
76_61	733039.71	422238.09	Tei - Tilia sp	30	9	M	B	I	-
76_62	733043.20	422230.79	Tei - Tilia sp	35	10	M	B	I	-
76_63	733044.07	422223.57	Tei - Tilia sp	35	10	M	B	I	-
76_64	733041.38	422223.49	Pin - Pinus sp	30	9	M	B	NI	-
76_65	733025.02	422200.79	Pin - Pinus sp	25	7	M	B	NI	-
76_66	733001.21	422231.27	Visin - Prunus sp	30	7	M	B	I	-
76_67	732992.48	422228.65	Tei - Tilia sp	35	8	M	B	I	-
76_68	732997.88	422228.41	Pin - Pinus sp	25	7	M	B	I	-
76_69	733003.91	422229.28	Pin - Pinus sp	25	7	M	B	I	-
76_70	733011.13	422199.52	Castan - Aesculus sp	30	8	M	B	I	-
76_71	733012.09	422195.79	Castan - Aesculus sp	35	9	M	B	I	-
76_72	733011.13	422191.02	Castan - Aesculus sp	30	8	M	B	I	-
76_73	733002.80	422188.72	Tei - Tilia sp	30	7	M	B	I	-
76_74	733009.70	422177.45	Tei - Tilia sp	30	8	M	B	I	-
76_75	733004.15	422176.58	Tei - Tilia sp	20	7	M	B	I	-
76_76	733002.56	422172.29	Tei - Tilia sp	30	7	M	B	I	-
76_77	733000.74	422169.43	Tei - Tilia sp	35	9	M	B	I	-
76_78	733000.74	422165.54	Tei - Tilia sp	35	9	M	B	I	-
76_79	732991.45	422152.76	Tei - Tilia sp	35	9	M	B	I	-
76_80	732986.61	422153.64	Tei - Tilia sp	35	9	M	B	I	-
76_81	732981.84	422148.16	Artar - Acer sp	35	8	M	B	I	-
76_82	732975.65	422155.78	Castan - Aesculus sp	30	8	M	B	I	-
76_83	732956.21	422169.75	Artar - Acer sp	20	5	T	B	I	-
76_84	732956.44	422175.94	Tei - Tilia sp	25	7	M	B	I	-
76_85	732956.76	422180.15	Tei - Tilia sp	35	9	M	B	I	-
76_86	732960.81	422179.12	Tei - Tilia sp	30	8	M	B	I	-
76_87	732971.13	422192.21	Salcie - Salix sp	30	6	M	B	I	-
76_88	732971.60	422202.29	Tei - Tilia sp	35	9	M	B	I	-
76_89	732946.36	422174.04	Tei - Tilia sp	25	8	M	B	I	-
76_90	732926.15	422198.04	Pin - Pinus sp	20	7	M	B	NI	-
76_91	732909.90	422211.00	Dud - Morus sp	15	7	T	B	I	-
76_92	732893.13	422224.60	Pin - Pinus sp	30	9	M	B	I	-
76_93	732792.86	422144.80	Ulm - Ulmus sp	50	10	B	B	I	-

76_94	732788.62	422141.23	Tei - Tilia sp	30	8	M	M	M	NI	uscare
76_95	732782.67	422136.01	Tei - Tilia sp	20	7	M	M	M	NI	-
76_96	732777.88	422131.94	Tei - Tilia sp	30	8	M	M	B	I	-
76_97	732796.20	422140.57	Tei - Tilia sp	25	9	M	M	B	I	-
76_98	732799.51	422136.17	Tei - Tilia sp	30	9	M	M	B	I	-
76_99	732813.93	422118.94	Frasin - Fraxinus sp	20	9	M	M	B	I	-
76_100	732818.89	422115.14	Tei - Tilia sp	30	9	M	M	B	I	-
76_101	732821.83	422113.81	Tei - Tilia sp	30	9	M	M	B	I	-
76_102	732788.13	422117.45	Artar - Acer sp	20	6	M	M	B	I	-
76_103	732769.67	422104.32	Tei - Tilia sp	30	8	M	M	B	I	-
76_104	732762.17	422102.44	Tei - Tilia sp	30	8	M	M	B	I	-
76_105	732742.26	422113.25	Tei - Tilia sp	30	7	M	M	B	I	-
76_106	732752.21	422092.42	Tei - Tilia sp	30	8	M	M	B	I	-
76_107	732742.49	422082.36	Tei - Tilia sp	30	8	M	M	B	I	-
76_108	732747.55	422085.37	Tei - Tilia sp	40	10	B	B	B	I	-
76_109	732748.84	422076.24	Nuc - Juglans sp	30	8	M	M	B	I	-
76_110	732697.47	422063.19	Tei - Tilia sp	35	8	M	M	B	I	-
76_111	732710.80	422046.20	Tei - Tilia sp	35	9	M	M	B	NI	-
76_112	732699.93	422045.09	Salcie - Salix sp	30	7	M	M	B	I	-
76_113	732709.85	422030.80	Tei - Tilia sp	30	8	M	M	B	NI	-
76_114	732700.17	422001.03	Ulm - Ulmus sp	20	5	T	T	B	I	-
76_115	732672.80	421971.51	Tei - Tilia sp	30	9	M	M	B	I	-
76_116	732677.16	421967.27	Tei - Tilia sp	25	8	M	M	B	I	-
76_117	732601.16	421915.35	Tei - Tilia sp	35	10	M	M	B	I	-
76_118	732596.60	421914.49	Nuc - Juglans sp	35	9	M	M	B	I	-
76_119	732601.49	421909.66	Tei - Tilia sp	30	9	M	M	B	I	-
76_120	732560.41	421857.21	Pin - Pinus sp	20	7	M	M	B	I	-
76_121	732502.37	421795.59	Tei - Tilia sp	30	8	M	M	B	I	-
76_122	732500.09	421791.73	Tei - Tilia sp	35	9	M	M	B	I	-
76_123	732494.96	421786.76	Tei - Tilia sp	30	8	M	M	B	I	-
76_124	732488.98	421780.88	Tei - Tilia sp	30	8	M	M	B	I	-
76_125	732479.56	421803.05	Catalpa - Catalpa sp	30	7	M	M	B	I	-
76_126	732476.44	421813.37	Catalpa - Catalpa sp	25	7	M	M	B	I	-
76_127	732477.60	421786.76	Catalpa - Catalpa sp	30	8	M	M	B	I	-
76_128	732475.91	421781.31	Catalpa - Catalpa sp	25	7	M	M	B	I	-

76_129	732479.56	421782.26	Dud - Morus sp	25	7	M	B	I	-
76_130	732484.22	421777.02	Dud - Morus sp	60	8	M	B	I	-
76_131	732472.79	421768.92	Dud - Morus sp	40	8	M	B	I	-
76_132	732690.99	422085.45	Tei - Tilia sp	35	9	M	B	I	-
76_133	732711.16	422111.41	Tei - Tilia sp	35	9	M	B	I	-
76_134	732716.79	422116.57	Tei - Tilia sp	35	9	M	B	I	-

Județ: Braila  
Localitatea: Braila  
Cod SIRUTA: 42682

**FISA NR. 77 – ZONA BLOCURI OBOR**

**1.SCHITA AMPLASAMENTULUI TERENULUI SPATIU VERDE:**



**2. ADRESA:** Bulevardul Dorobantilor, Strada 1 Decembrie 1918, Strada Hipodrom, Strada Scolilor



3. DATE DESPRE TERENUL SPATIU VERDE:

Proprietar/ Deținător spațiu verde	Tip proprietate	Mod de administrare	Categoria de folosință	Reglementare urbanistică	Suprafața măsurată [mp]		Total teren spațiu verde [mp]	Observații
					Teren exclusiv	Teren indiviziune		
Municipiul Brăila	Domeniul public	Primăria Municipiului Brăila H.C.L.M. nr. 55 / 2005	- Spațiu verde cu acces public nelimitat	P. U. G. Mun. Brăila aprobat prin H.C.L.M. nr. 2 / 31.01.2001 privind Aprobarea Planului Urbanistic General și a Regulamentului de Urbanism pentru Municipiul Brăila și prelungit prin H.C.L.M. nr. 16 / 31.01.2011, H.C.L.M. nr. 361 / 27.12.2012, H.C.L.M. nr. 430 / 21.12.2015, H.C.L.M. nr. 607 / 31.10.2018 U.T.R. NR. 16: - Zonă pentru locuințe cu funcțiuni complementare (LI)	4858,62	0	4858,62	Conform bunului public denumit generic Ansamblu Hipodrom Obor înscris în Inventarul domeniului public actualizat prin H.C.L.M. nr. 325 / 2011, cu modif. și completările ulterioare, la Capitolul A Străzi

4. DATE PRIVIND CONSTRUCTIILE EXISTENTE PE TERENUL SPATIULUI VERDE: -

5. ECHIPAREA EDILITARA A TERENULUI: [ ] A [ ] C [ ] t [ ] t [ ] E [ ] G [ ] t [ ] t

6. DATE PRIVIND VEGETATIA EXISTENTA PE TERENUL SPATIULUI VERDE:

- Descriere vegetatie: ierboasa, lemnoasa

- Calificarea:

degradat	bine îngrijit	X
insuficient îngrijit	foarte bine îngrijit	
suficient îngrijit	excelent îngrijit	

- Arbori existenți: 79 arbori

ID	X	Y	Specie	Diametru [cm]	Inaltime [m]	Varsta	Vitalitate	Intretinere	Risc
77_1	732032.33	423308.96	Salcam - Robinia sp	20	7	M	B	I	-
77_2	732032.26	423306.11	Frasin - Fraxinus sp	15	6	T	B	I	-
77_3	732027.30	423303.14	Tei - Tilia sp	40	11	M	M	I	-
77_4	732026.84	423297.31	Dud - Morus sp	35	10	M	B	I	-
77_5	732032.26	423293.41	Dud - Morus sp	45	9	M	B	I	-
77_6	732011.54	423301.81	Tei - Tilia sp	60	12	B	B	I	-
77_7	731978.19	423295.63	Tei - Tilia sp	40	10	B	B	I	-
77_8	731969.90	423295.63	Tei - Tilia sp	30	8	M	B	I	-
77_9	731963.73	423298.82	Nuc - Juglans sp	30	9	M	B	I	-
77_10	731960.11	423292.65	Nuc - Juglans sp	30	9	M	B	I	-

77_11	731952.70	423294.66	Ulm - Ulmus sp	20	8	M	B	I	-
77_12	731952.60	423308.84	Nuc - Juglans sp	35	8	M	B	I	-
77_13	731953.44	423304.19	Nuc - Juglans sp	35	8	M	B	I	-
77_14	731979.80	423324.72	Corcodius - Prunus sp	20	5	M	M	I	-
77_15	731986.57	423325.04	Plop - Populus sp	60	14	M	B	I	-
77_16	731989.48	423325.12	Plop - Populus sp	45	10	M	M	I	-
77_17	731995.51	423325.91	Plop - Populus sp	55	14	M	B	I	-
77_18	732004.24	423326.31	Plop - Populus sp	45	11	M	M	I	-
77_19	732010.83	423326.31	Castan - Aesculus sp	35	9	M	B	I	-
77_20	732012.42	423326.39	Castan - Aesculus sp	35	9	M	B	I	-
77_21	732020.60	423326.62	Castan - Aesculus sp	35	9	M	B	I	-
77_22	732026.23	423326.70	Castan - Aesculus sp	35	8	M	B	I	-
77_23	732047.51	423056.38	Tei - Tilia sp	30	7	M	B	I	-
77_24	732043.86	423056.06	Tei - Tilia sp	35	8	M	B	I	-
77_25	732043.39	423198.91	Tei - Tilia sp	25	8	M	B	I	-
77_26	732042.67	423191.69	Tei - Tilia sp	35	10	M	B	I	-
77_27	732046.80	423138.43	Tei - Tilia sp	30	9	M	B	I	-
77_28	732047.04	423133.59	Tei - Tilia sp	35	9	M	B	I	-
77_29	732051.88	423071.04	Tei - Tilia sp	35	9	M	B	I	-
77_30	732047.99	423119.93	Tei - Tilia sp	35	9	M	B	I	-
77_31	732046.01	423123.27	Tei - Tilia sp	35	10	M	B	I	-
77_32	732044.34	423126.76	Tei - Tilia sp	30	10	M	B	I	-
77_33	732039.89	423128.74	Artar - Acer sp	35	10	M	B	I	-
77_34	732029.58	423132.40	Tei - Tilia sp	35	11	M	B	I	-
77_35	732022.83	423134.22	Cais - Prunus sp	15	5	M	B	I	-
77_36	732023.30	423125.33	Corcodius - Prunus sp	15	6	M	B	I	-
77_37	732032.04	423107.08	Tei - Tilia sp	50	11	B	B	I	-
77_38	732027.43	423097.87	Dud - Morus sp	20	7	M	B	I	-
77_39	732023.70	423097.63	Koelreuteria	20	6	M	M	I	-
77_40	732030.29	423090.57	Corcodius - Prunus sp	30	8	M	B	I	-
77_41	732007.43	423068.50	Visin - Prunus sp	15	4	T	B	I	-
77_42	732021.80	423154.30	Corcodius - Prunus sp	25	6	M	B	I	-
77_43	732021.56	423172.96	Salcam - Robinia sp	20	8	M	B	I	-
77_44	732117.05	422779.78	Visin - Prunus sp	20	6	M	M	I	-
77_45	732135.83	422786.33	Tei - Tilia sp	35	8	M	M	I	-

77_46	732132.79	422798.10	Tei - Tilia sp	40	11	B	B	I	-
77_47	732109.44	422798.03	Artar - Acer sp	20	6	M	B	I	-
77_48	732109.44	422808.09	Artar - Acer sp	25	8	M	B	I	-
77_49	732106.40	422815.56	Nuc - Juglans sp	35	8	M	B	I	-
77_50	732085.63	422843.61	Nuc - Juglans sp	40	10	M	B	I	-
77_51	732087.94	422846.45	Nuc - Juglans sp	35	9	M	B	I	-
77_52	732083.31	422855.91	Salcam - Robinia sp	35	9	M	B	I	-
77_53	732098.63	422845.92	Ulm - Ulmus sp	20	8	M	M	I	-
77_54	732101.75	422847.25	Tei - Tilia sp	35	10	M	B	I	-
77_55	732106.14	422850.37	Tei - Tilia sp	35	10	M	B	I	-
77_56	732115.35	422842.64	Platan - Platanus sp	50	12	B	B	I	-
77_57	732112.23	422856.61	Visin - Prunus sp	15	5	T	B	I	-
77_58	732111.54	422859.26	Visin - Prunus sp	15	5	T	B	I	-
77_59	732110.48	422862.59	Visin - Prunus sp	15	5	T	B	I	-
77_60	732082.70	422865.61	Castan - Aesculus sp	45	12	B	B	I	-
77_61	732080.80	422870.74	Nuc - Juglans sp	40	12	B	B	I	-
77_62	732076.46	422868.94	Tei - Tilia sp	40	12	B	B	I	-
77_63	732079.32	422877.41	Tei - Tilia sp	40	11	B	B	I	-
77_64	732079.74	422889.05	Tei - Tilia sp	30	10	M	B	I	-
77_65	732063.86	422903.81	Artar - Acer sp	40	12	B	B	I	-
77_66	732061.54	422909.85	Corcodus - Prunus sp	25	8	M	B	I	-
77_67	732058.25	422913.55	Corcodus - Prunus sp	20	6	M	B	I	-
77_68	732071.70	422896.67	Tei - Tilia sp	30	9	M	B	I	-
77_69	732073.39	422895.51	Tei - Tilia sp	25	8	M	B	I	-
77_70	732086.30	422898.05	Salcam - Robinia sp	40	11	B	B	I	-
77_71	732093.71	422900.69	Artar - Acer sp	25	7	M	M	I	-
77_72	732089.42	422914.72	Tei - Tilia sp	35	9	M	B	I	-
77_73	732075.42	422956.59	Tei - Tilia sp	30	8	M	M	NI	uscare
77_74	732073.57	422960.93	Tei - Tilia sp	30	9	M	M	NI	uscare
77_75	732070.92	422962.15	Salcam - Robinia sp	30	8	M	M	I	uscare
77_76	732061.13	422964.63	Tei - Tilia sp	35	9	M	B	I	-
77_77	732055.84	422962.78	Tei - Tilia sp	35	9	M	B	I	-
77_78	732063.14	422934.47	Tuia - Thuja sp	20	7	M	B	I	-
77_79	732066.58	422923.20	Nuc - Juglans sp	20	7	M	B	I	-

Județ: Braila  
Localitatea: Braila  
Cod SIRUTA: 42682

## FISA NR. 78 – ZONA BLOCURI SCOLILOR

1. SCHITA AMPLASAMENTULUI TERENULUI SPATIU VERDE:



2. ADRESA: Bulevardul Dorobantilor, Strada 1 Decembrie 1918, Strada Rosionilor, Strada Scolilor

3. DATE DESPRE TERENUL SPATIULI VERDE:

Proprietar/ Deținător spațiu verde	Tip proprietate	Mod de administrare	Categoricia de folosință	Reglementare urbanistica	Suprafața măsurată [mp]		Total teren spațiu verde [mp]	Observații
					Teren exclusiv	Teren indiviziune		
Municipiul Brăila	Domeniul public	Primăria Municipiului Brăila H.C.L.M. nr. 55 / 2005	- Spațiu verde cu acces public nelimitat	P. U. G. Mun. Brăila aprobat prin H.C.L.M. nr. 2 / 31.01.2001 privind Aprobarea Planului Urbanistic General și a Regulamentului de Urbanism pentru Municipiul Brăila și prelungit prin H.C.L.M. nr. 16 / 31.01.2011, H.C.L.M. nr. 361 / 27.12.2012, H.C.L.M. nr. 430 / 21.12.2015, H.C.L.M. nr. 607 / 31.10.2018 U.T.R. NR. 16: - Zonă pentru locuințe cu funcțiuni complementare (LI) - Zonă instituții publice și servicii (IS)	10999,27	0	10999,27	Conform bunului public denumit generic Ansamblul Școlilor înscris în Inventarul domeniului public actualizat prin H.C.L.M. nr. 325 / 2011, cu modif. și completările ulterioare, la Capitlul A Străzi

4. DATE PRIVIND CONSTRUCTIILE EXISTENTE PE TERENUL SPATIULI VERDE: -

5. ECHIPAREA EDILITARA A TERENULI: [JA] [JC] [JT] [JE] [JG] [JT]

6. DATE PRIVIND VEGETATIA EXISTENTA PE TERENUL SPATIULI VERDE:

- Descriere vegetatie: ierboasa, lemnoasa
- Calificarea:

degradat		bine îngrijit	X
insuficient îngrijit		foarte bine îngrijit	
suficient îngrijit	X	excelent îngrijit	

- Arbori existenți: 194 arbori

ID	X	Y	Specie	Diametru [cm]	Inaltime [m]	Varsta	Vitalitate	Intretinere	Risc
78_1	732127.00	423206.18	Corcodus - Prunus sp	40	6	M	B	I	-
78_2	732132.29	423225.10	Visin - Prunus sp	15	4	T	B	I	-
78_3	732132.49	423233.83	Nuc - Juglans sp	30	9	M	B	I	-
78_4	732132.03	423242.43	Nuc - Juglans sp	35	10	M	B	I	-
78_5	732129.91	423237.73	Corcodus - Prunus sp	25	5	M	B	I	-
78_6	732128.92	423249.64	Nuc - Juglans sp	30	8	M	B	I	-
78_7	732127.73	423257.71	Corcodus - Prunus sp	20	6	M	B	I	-
78_8	732127.26	423264.39	Salcam - Robinia sp	25	8	M	B	I	-
78_9	732126.67	423272.06	Dud - Morus sp	25	7	M	M	I	-
78_10	732115.23	423302.22	Salcie - Salix sp	25	4	M	B	I	-

78_11	732110.12	423296.84	Salcie - Salix sp	30	7	M	B	I	-
78_12	732103.81	423289.58	Catalpa - Catalpa sp	40	6	M	B	I	-
78_13	732106.75	423287.31	Salcam - Robinia sp	10	3	T	B	I	-
78_14	732107.22	423269.93	Dud - Morus sp	25	7	M	B	I	-
78_15	732109.21	423264.70	Salcam - Robinia sp	30	5	M	B	I	-
78_16	732107.42	423265.04	Salcam - Robinia sp	25	5	M	B	I	-
78_17	732143.62	423295.58	Nuc - Juglans sp	15	4	T	B	I	-
78_18	732143.62	423306.42	Tuia - Thuja sp	20	6	M	M	I	-
78_19	732143.22	423311.93	Artar - Acer sp	30	8	M	B	I	-
78_20	732130.40	423341.31	Tei - Tilia sp	35	7	M	B	I	-
78_21	732128.32	423361.03	Tei - Tilia sp	35	7	M	B	I	-
78_22	732109.38	423339.07	Tei - Tilia sp	35	7	M	M	I	-
78_23	732109.01	423360.29	Tei - Tilia sp	35	7	M	B	I	-
78_24	732103.19	423360.13	Tei - Tilia sp	35	8	M	B	I	-
78_25	732094.09	423337.59	Tei - Tilia sp	35	7	M	B	I	-
78_26	732093.50	423359.92	Tei - Tilia sp	35	8	M	B	I	-
78_27	732083.24	423359.66	Tei - Tilia sp	35	7	M	B	I	-
78_28	732085.35	423336.58	Tei - Tilia sp	30	7	M	B	I	-
78_29	732086.15	423093.33	Corcodus - Prunus sp	30	5	M	B	I	-
78_30	732085.46	423105.97	Catalpa - Catalpa sp	20	6	T	B	I	-
78_31	732087.74	423118.67	Tei - Tilia sp	25	6	M	B	I	-
78_32	732086.89	423122.59	Tei - Tilia sp	30	6	M	B	I	-
78_33	732094.61	423123.22	Artar - Acer sp	30	9	M	B	I	-
78_34	732104.25	423124.23	Tei - Tilia sp	35	8	M	B	I	-
78_35	732108.58	423124.60	Tei - Tilia sp	35	8	M	B	I	-
78_36	732111.18	423129.20	Pin - Pinus sp	20	7	M	M	I	-
78_37	732101.49	423153.02	Frasin - Fraxinus sp	35	10	M	B	I	-
78_38	732103.77	423155.93	Tei - Tilia sp	30	9	M	B	I	-
78_39	732107.84	423174.87	Tei - Tilia sp	30	9	M	M	I	-
78_40	732103.61	423179.95	Tei - Tilia sp	30	9	M	B	I	-
78_41	732103.24	423187.20	Tei - Tilia sp	40	11	B	B	I	-
78_42	732090.86	423186.72	Tei - Tilia sp	35	10	B	B	I	-
78_43	732080.86	423185.98	Tei - Tilia sp	35	7	M	B	I	-
78_44	732081.23	423165.40	Tei - Tilia sp	25	7	M	M	I	-
78_45	732083.71	423163.97	Tei - Tilia sp	30	9	M	B	I	-

78_46	732083.18	423159.05	Tei - Tilia sp	30	9	M	B	I	-
78_47	732079.31	423191.72	Cais - Prunus sp	8	4	T	B	I	-
78_48	732076.83	423238.56	Salcam - Robinia sp	20	7	M	B	I	-
78_49	732076.46	423251.31	Tei - Tilia sp	25	7	M	M	I	-
78_50	732077.25	423253.80	Salcam - Robinia sp	50	11	B	B	I	-
78_51	732083.49	423253.90	Salcam - Robinia sp	35	7	M	D	NI	uscare
78_52	732099.10	423249.09	Corcodus - Prunus sp	20	4	M	B	I	-
78_53	732099.84	423242.31	Corcodus - Prunus sp	15	5	M	B	I	-
78_54	732100.27	423233.48	Tei - Tilia sp	40	9	M	B	I	-
78_55	732099.16	423229.93	Nuc - Juglans sp	30	8	M	B	I	-
78_56	732100.74	423222.58	Tei - Tilia sp	35	9	M	B	I	-
78_57	732101.01	423218.61	Tei - Tilia sp	40	9	M	B	I	-
78_58	732101.22	423216.97	Tei - Tilia sp	30	9	M	B	I	-
78_59	732102.70	423204.27	Tei - Tilia sp	40	9	M	B	I	-
78_60	732103.18	423195.96	Tei - Tilia sp	20	8	M	B	I	-
78_61	732103.50	423191.30	Tei - Tilia sp	30	8	M	B	I	-
78_62	732133.92	423172.57	Nuc - Juglans sp	35	8	M	B	I	-
78_63	732132.55	423174.47	Salcam - Robinia sp	20	8	M	B	I	-
78_64	732158.80	423133.68	Tei - Tilia sp	35	8	M	B	I	-
78_65	732146.94	423114.21	Artar - Acer sp	25	9	M	B	I	-
78_66	732142.39	423124.52	Catalpa - Catalpa sp	15	5	T	B	I	-
78_67	732136.78	423128.65	Arborele de matase - Albittia sp	15	5	T	B	I	-
78_68	732139.01	423098.97	Nuc - Juglans sp	40	11	B	B	I	-
78_69	732131.97	423091.72	Ulm - Ulmus sp	50	12	B	B	I	-
78_70	732132.02	423090.34	Ulm - Ulmus sp	50	12	B	B	I	-
78_71	732140.86	423084.36	Salcam - Robinia sp	20	8	M	B	I	-
78_72	732141.18	423080.44	Tei - Tilia sp	40	10	B	B	I	-
78_73	732142.02	423076.26	Tei - Tilia sp	25	8	M	B	I	-
78_74	732142.02	423071.40	Tei - Tilia sp	25	7	M	B	I	-
78_75	732114.08	423101.98	Pin - Pinus sp	15	5	M	B	I	-
78_76	732108.58	423107.38	Visin - Prunus sp	25	6	M	B	I	-
78_77	732107.26	423114.05	Tei - Tilia sp	30	7	M	B	I	-
78_78	732104.35	423083.51	Artar - Acer sp	30	8	M	B	I	-
78_79	732110.22	423075.05	Paulownia	25	9	M	B	I	-
78_80	732110.38	423072.03	Paulownia	30	10	M	B	I	-

78_81	732111.17	423065.20	Paulownia	35	11	M	B	I	-
78_82	732108.37	423056.53	Tei - Tilia sp	50	10	B	B	I	-
78_83	732128.11	423062.08	Tuia - Thuja sp	20	4	M	B	I	-
78_84	732143.56	423040.81	Nuc - Juglans sp	40	8	M	B	I	-
78_85	732114.14	423034.72	Salcam - Robinia sp	35	10	M	B	I	-
78_86	732103.92	423032.24	Artar - Acer sp	30	8	M	B	I	-
78_87	732095.98	423033.93	Artar - Acer sp	20	6	M	B	I	-
78_88	732090.90	423034.72	Koelreuteria	30	7	M	B	I	-
78_89	732093.44	423040.60	Koelreuteria	15	6	T	B	I	-
78_90	732259.61	422743.22	Platan - Platanus sp	25	6	T	B	I	-
78_91	732255.50	422741.44	Platan - Platanus sp	20	5	T	B	I	-
78_92	732251.42	422739.79	Platan - Platanus sp	15	4	T	B	I	-
78_93	732159.95	422997.13	Tei - Tilia sp	30	7	M	B	I	-
78_94	732163.76	422986.42	Tei - Tilia sp	35	9	M	B	I	-
78_95	732126.85	422996.58	Tei - Tilia sp	30	7	M	B	I	-
78_96	732129.70	422983.80	Tei - Tilia sp	35	9	M	B	I	-
78_97	732129.94	422978.40	Visin - Prunus sp	15	6	M	B	I	-
78_98	732130.97	422976.10	Tei - Tilia sp	30	8	M	B	I	-
78_99	732143.52	422958.64	Corcodus - Prunus sp	20	4	T	B	I	-
78_100	732141.85	422952.84	Tei - Tilia sp	15	6	T	B	I	-
78_101	732147.64	422949.35	Tei - Tilia sp	35	8	M	B	I	-
78_102	732151.37	422937.76	Tei - Tilia sp	35	8	M	B	I	-
78_103	732145.02	422941.57	Nuc - Juglans sp	30	7	M	B	I	-
78_104	732141.21	422940.22	Nuc - Juglans sp	30	7	M	B	I	-
78_105	732130.66	422936.17	Corcodus - Prunus sp	20	4	M	B	I	-
78_106	732147.01	422936.09	Corcodus - Prunus sp	10	3	T	B	I	-
78_107	732149.79	422930.78	Prun - Prunus sp	15	5	M	B	I	-
78_108	732168.92	422967.53	Corcodus - Prunus sp	25	6	M	B	I	-
78_109	732171.46	422959.83	Par - Pyrus sp	20	7	M	B	I	-
78_110	732174.00	422955.62	Salcam - Robinia sp	20	6	M	B	I	-
78_111	732181.54	422955.94	Salcam - Robinia sp	25	8	M	B	I	-
78_112	732186.38	422956.97	Artar - Acer sp	30	8	M	B	I	-
78_113	732192.01	422959.03	Nuc - Juglans sp	30	7	M	M	I	-
78_114	732189.55	422965.22	Ulm - Ulmus sp	35	10	M	B	I	-
78_115	732187.97	422971.50	Artar - Acer sp	30	8	M	B	I	-



78_116	732185.27	422979.51	Artar - Acer sp	20	7	M	B	I	-
78_117	732198.84	422945.30	Tei - Tilia sp	30	8	M	B	I	-
78_118	732211.78	422918.08	Artar - Acer sp	25	8	M	B	I	-
78_119	732213.50	422909.74	Corcodus - Prunus sp	25	5	M	B	I	-
78_120	732218.86	422893.54	Tei - Tilia sp	15	7	M	M	I	-
78_121	732219.72	422885.73	Cais - Prunus sp	30	8	B	B	I	-
78_122	732201.33	422877.93	Salcam - Robinia sp	25	8	M	B	I	-
78_123	732196.31	422866.19	Tei - Tilia sp	30	8	M	B	I	-
78_124	732193.46	422895.52	Ulm - Ulmus sp	40	8	M	B	I	-
78_125	732188.76	422912.85	Tei - Tilia sp	30	8	M	B	I	-
78_126	732189.96	422918.27	Tei - Tilia sp	30	8	M	B	I	-
78_127	732187.64	422924.10	Tei - Tilia sp	35	9	M	B	I	-
78_128	732150.60	422923.04	Tuia - Thuja sp	15	6	M	B	I	-
78_129	732154.43	422911.59	Corcodus - Prunus sp	20	5	M	B	I	-
78_130	732152.05	422904.12	Nuc - Juglans sp	35	9	M	B	I	-
78_131	732163.36	422892.08	Nuc - Juglans sp	30	8	M	B	I	-
78_132	732168.99	422877.07	Tei - Tilia sp	20	8	M	B	I	-
78_133	732171.30	422871.11	Tei - Tilia sp	30	8	M	M	I	-
78_134	732172.63	422866.66	Tei - Tilia sp	30	7	M	M	I	-
78_135	732178.64	422850.87	Tei - Tilia sp	25	8	M	B	I	-
78_136	732175.01	422860.60	Tei - Tilia sp	20	7	M	B	I	-
78_137	732169.19	422858.28	Ulm - Ulmus sp	50	10	B	B	I	-
78_138	732165.22	422856.82	Tei - Tilia sp	25	8	M	B	I	-
78_139	732151.79	422852.19	Tei - Tilia sp	20	6	M	B	I	-
78_140	732156.55	422846.31	Tei - Tilia sp	30	8	M	B	I	-
78_141	732178.58	422861.85	Tei - Tilia sp	25	7	M	B	I	-
78_142	732183.80	422846.90	Tei - Tilia sp	25	7	M	B	I	-
78_143	732182.68	422839.63	Tei - Tilia sp	25	7	M	B	I	-
78_144	732184.33	422833.01	Tei - Tilia sp	25	7	M	B	I	-
78_145	732186.32	422829.11	Tei - Tilia sp	25	7	M	B	I	-
78_146	732188.17	422822.16	Artar - Acer sp	40	9	B	B	I	-
78_147	732185.79	422821.11	Corcodus - Prunus sp	25	5	M	M	I	-
78_148	732191.34	422805.43	Tei - Tilia sp	30	8	M	B	I	-
78_149	732192.87	422810.79	Tei - Tilia sp	25	7	M	B	I	-
78_150	732195.11	422804.57	Tei - Tilia sp	20	7	M	B	I	-

78_151	732196.50	422797.10	Tei - Tilia sp	30	8	M	B	I	-
78_152	732197.56	422793.19	Tei - Tilia sp	35	8	M	B	I	-
78_153	732207.55	422782.94	Corcodus - Prunus sp	20	4	M	B	I	-
78_154	732180.96	422775.66	Ulm - Ulmus sp	30	8	M	B	I	-
78_155	732179.70	422778.77	Salcam - Robinia sp	25	8	M	B	I	-
78_156	732177.32	422784.79	Salcam - Robinia sp	15	6	T	B	I	-
78_157	732173.02	422791.08	Tei - Tilia sp	30	9	M	B	I	-
78_158	732237.58	422798.48	Corcodus - Prunus sp	25	6	M	B	I	-
78_159	732242.21	422800.27	Corcodus - Prunus sp	20	5	M	B	I	-
78_160	732250.35	422802.65	Cais - Prunus sp	15	4	T	B	I	-
78_161	732243.73	422816.21	Salcie - Salix sp	15	6	T	B	I	-
78_162	732242.28	422821.50	Visin - Prunus sp	20	6	M	B	I	-
78_163	732228.72	422863.84	Nuc - Juglans sp	35	9	M	B	I	-
78_164	732203.32	422860.60	Artar - Acer sp	30	8	M	B	I	-
78_165	732206.09	422851.80	Artar - Acer sp	40	11	B	B	I	-
78_166	732206.56	422847.56	Koelreuteria	20	6	M	B	I	-
78_167	732197.17	422843.86	Koelreuteria	15	5	T	B	I	-
78_168	732198.03	422846.57	Tei - Tilia sp	20	6	M	B	I	-
78_169	732215.16	422840.22	Tei - Tilia sp	30	8	M	B	I	-
78_170	732220.05	422836.06	Nuc - Juglans sp	35	9	M	B	I	-
78_171	732221.24	422828.05	Tei - Tilia sp	35	9	M	B	I	-
78_172	732222.96	422819.52	Tei - Tilia sp	25	7	M	B	I	-
78_173	732210.33	422814.43	Tei - Tilia sp	25	7	M	B	I	-
78_174	732204.77	422812.44	Tei - Tilia sp	30	9	M	B	I	-
78_175	732216.15	422813.37	Artar - Acer sp	20	7	M	B	I	-
78_176	732144.00	422876.66	Tei - Tilia sp	25	8	M	B	I	-
78_177	732132.23	422906.82	Visin - Prunus sp	15	4	T	B	I	-
78_178	732131.43	422910.39	Castan - Aesculus sp	25	8	M	M	I	-
78_179	732129.65	422913.43	Frasin - Fraxinus sp	10	6	T	B	I	-
78_180	732129.18	422914.69	Frasin - Fraxinus sp	20	8	M	B	I	-
78_181	732126.90	422925.00	Tei - Tilia sp	25	8	M	B	I	-
78_182	732117.61	422952.15	Visin - Prunus sp	20	6	M	B	I	-
78_183	732114.67	422954.85	Artar - Acer sp	35	9	M	B	I	-
78_184	732113.08	422958.50	Artar - Acer sp	30	8	M	B	I	-
78_185	732106.50	422977.07	Koelreuteria	20	6	M	B	I	-

78_186	732103.24	422986.76	Artar - Acer sp	25	8	M	B	I	-
78_187	732100.86	422994.53	Tei - Tilia sp	20	7	M	M	I	-
78_188	732099.04	422999.22	Tei - Tilia sp	10	6	T	M	I	-
78_189	732097.77	423003.58	Tei - Tilia sp	15	6	T	B	I	-
78_190	732105.31	423006.52	Castan - Aesculus sp	35	8	M	M	I	-
78_191	732101.73	423010.81	Artar - Acer sp	40	10	B	B	I	-
78_192	732115.39	423017.00	Artar - Acer sp	40	10	B	B	I	-
78_193	732130.39	423020.09	Koelreuteria	25	8	M	B	I	-
78_194	732133.48	423020.89	Koelreuteria	20	7	M	B	I	-

Județ: Braila  
Localitatea: Braila  
Cod SIRUTA: 42682

## FISA NR. 79 – ZONA BLOCURI DOROBANTILOR

### 1. SCHITA AMPLASAMENTULUI TERENULUI SPATIU VERDE:



2. ADRESA: Bulevardul Dorobantilor, Strada 1 Decembrie,  
Strada Rosiorilor, Strada Dianei

### 3. DATE DESPRE TERENUL SPATIU VERDE:

Proprietar/ Deținător spațiu verde	Tip proprietate	Mod de administrare	Categorie de folosință	Reglementare urbanistică	Suprafața măsurată [mp]		Total teren spațiu verde [mp]	Observații
					Teren exclusiv	Teren indiviziune		
Municipiul Brăila	Domeniul public	Primăria Municipiului Brăila H.C.L.M. nr. 107 / 2001	- Spațiu verde cu acces public nelimitat	P. U. G. Mun. Brăila aprobat prin H.C.L.M. nr. 2 / 31.01.2001 privind Aprobarea Planului Urbanistic General și a Regulamentului de Urbanism pentru Municipiul Brăila și prelungit prin H.C.L.M. nr. 16 / 31.01.2011, H.C.L.M. nr. 361 / 27.12.2012, H.C.L.M. nr. 430 / 21.12.2015, H.C.L.M. nr. 607 / 31.10.2018 U.T.R. NR. 16, 17: - Zonă pentru locuințe cu funcțiuni complementare (L1)	1868,75	0	1868,75	Conform bunului public denumit generic Ansamblu Dorobanți înscris în Inventarul domeniului public actualizat prin H.C.L.M. nr. 325 / 2011, cu modif. și completările ulterioare, la Capitolul Cap. G Sistemele de infrastructură privind administrarea domeniului public, cu terenurile aferente – G6 Spații verzi, locuri de joacă și parcări

4. DATE PRIVIND CONTRUCTIILE EXISTENTE PE TERENUL SPATIULUI VERDE: -

5. ECHIPAREA EDILITARA A TERENULUI: [JA] [I]t [I]E [I]G [I]T

6. DATE PRIVIND VEGETATIA EXISTENTA PE TERENUL SPATIULUI VERDE:

- Descriere vegetatie: ierboasa, lemnoasa
- Calificarea:

degradat		bine ingrijit	X
insuficient ingrijit		foarte bine ingrijit	
suficient ingrijit	X	excellent ingrijit	

- Arbori existenti: 35 arbori

ID	X	Y	Specie	Diametru [cm]	Inaltime [m]	Varsta	Vitalitate	Intretinere	Risc
79_1	732028.32	423416.54	Frasin - Fraxinus sp	25	9	M	B	I	uscare
79_2	732026.42	423420.11	Frasin - Fraxinus sp	40	9	M	B	I	uscare
79_3	732028.32	423431.54	Arlar - Acer sp	10	4	T	B	I	uscare
79_4	732026.50	423460.43	Frasin - Fraxinus sp	30	9	M	B	I	uscare
79_5	732026.42	423465.83	Frasin - Fraxinus sp	30	8	M	B	I	uscare
79_6	732025.70	423474.80	Tei - Tilia sp	20	7	T	M	I	uscare
79_7	732025.23	423478.92	Frasin - Fraxinus sp	30	8	M	M	NI	uscare
79_8	732134.03	423530.13	Nuc - Juglans sp	25	8	M	B	I	uscare
79_9	732137.54	423480.91	Salcie - Salix sp	40	5	M	M	I	uscare
79_10	732137.12	423485.99	Salcie - Salix sp	50	13	B	B	I	uscare
79_11	732130.24	423486.21	Salcie - Salix sp	50	11	B	B	I	uscare
79_12	732138.76	423465.04	Corcodus - Prunus sp	15	4	T	B	I	uscare
79_13	732135.57	423427.22	Corcodus - Prunus sp	20	5	M	B	I	uscare
79_14	732112.71	423437.91	Dud - Morus sp	40	9	M	B	I	uscare
79_15	732109.48	423449.71	Salcam - Robinia sp	15	7	M	B	I	uscare
79_16	732114.03	423468.02	Plop - Populus sp	50	15	B	B	I	uscare
79_17	732108.32	423467.80	Tei - Tilia sp	10	4	T	M	I	uscare
79_18	732116.84	423475.11	Frasin - Fraxinus sp	40	11	B	B	I	uscare
79_19	732111.35	423495.83	Frasin - Fraxinus sp	30	10	M	B	I	uscare
79_20	732111.89	423504.01	Frasin - Fraxinus sp	30	9	M	B	I	uscare
79_21	732113.04	423509.21	Frasin - Fraxinus sp	30	9	M	B	I	uscare
79_22	732115.15	423534.97	Frasin - Fraxinus sp	30	8	M	B	I	uscare
79_23	732080.26	423499.78	Corcodus - Prunus sp	15	5	T	B	I	uscare
79_24	732079.95	423484.46	Mar - Malus sp	10	4	T	B	I	uscare

79_25	732086.14	423481.36	Tei - Tilia sp	20	7	M	M	I	uscare
79_26	732080.94	423480.89	Tei - Tilia sp	20	7	M	M	I	uscare
79_27	732086.85	423465.05	Tei - Tilia sp	35	9	M	M	I	uscare
79_28	732056.47	423519.62	Dud - Morus sp	30	7	M	B	I	uscare
79_29	732057.40	423507.44	Frasin - Fraxinus sp	35	9	M	B	I	uscare
79_30	732059.84	423471.46	Tei - Tilia sp	25	6	M	M	I	uscare
79_31	732060.04	423463.92	Visin - Prunus sp	25	7	M	B	I	uscare
79_32	732062.03	423453.01	Salcam - Robinia sp	25	8	M	B	I	uscare
79_33	732064.61	423447.05	Castan - Aesculus sp	20	6	M	B	I	uscare
79_34	732069.04	423433.16	Frasin - Fraxinus sp	30	8	M	B	I	uscare
79_35	732066.46	423426.27	Frasin - Fraxinus sp	20	6	M	B	I	uscare

Județ: Braila  
Localitatea: Braila  
Cod SIRUTA: 42682

## FISA NR. 80 – CALEA CALARASILOR



### 1. SCHITA AMPLASAMENTULUI TERENULUI SPATIU VERDE:

### 2. ADRESA: Calea Calarasilor

### 3. DATE DESPRE TERENUL SPATIU VERDE

Proprietar/ Deținător spațiu verde	Tip proprietate	Mod de administrare	Categoria de folosință	Reglementare urbanistică	Suprafața măsurată [mp]		Total teren spațiu verde [mp]	Observații
					Teren exclusiv	Teren indiviziune		
Municipiul Brăila	Domeniul public	Primăria Municipiului Brăila H.C.L.M. nr. 107 / 2001; H.C.L.M. nr. 350 / 2010; H.C.L.M. nr. 278 / 2012; H.C.L.M. nr. 406 / 2016; H.C.L.M. nr. 635 / 2018.	Spațiu verde cu acces public nelimitat	P. U. G. Mun. Brăila aprobat prin H.C.L.M. nr. 2 / 31.01.2001 privind Aprobarea Planului Urbanistic General și a Regulamentului de Urbanism pentru Municipiul Brăila și prelungit prin H.C.L.M. nr. 16 / 31.01.2011, H.C.L.M. nr. 361 / 27.12.2012, H.C.L.M. nr. 430 / 21.12.2015, H.C.L.M. nr. 607 / 31.10.2018 U.T.R. NR. 1, 2, 5, 6, 8, 9, 10, 16, 17, 19, 20; - Subzonă cu căi de comunicație rutiere (Cr)	2792,47	0	2792,47	In conformitate cu Cap. A Străzi aprobat prin H.C.L.M. nr. 107 / 2001 și atestat prin H.G.R. nr. 363 / 2002

### 4. DATE PRIVIND CONTRUCTIILE EXISTENTE PE TERENUL SPATIULUI VERDE: -

5. ECHIPAREA EDILITARA A TERENULUI: [ ]A [ ]C [ ]t [ ]E [ ]G [ ]T

### 6. DATE PRIVIND VEGETATIA EXISTENTA PE TERENUL SPATIULUI VERDE:

- Descriere vegetatie: ierboasa, lemnoasa

- Calificarea:

degradat	bine ingrijit	X
insuficient ingrijit	foarte bine ingrijit	
suficient ingrijit	excellent ingrijit	

- Arbori existenti: 90 arbori

ID	X	Y	Specie	Diametru [cm]	Inaltime [m]	Varsta	Vitalitate	Intretinere	Risc
80_1	732306.87	421703.96	Artar - Acer sp	30	8	M	B	I	-
80_2	732305.87	421710.12	Artar - Acer sp	35	9	M	B	I	-
80_3	732311.30	421711.57	Artar - Acer sp	35	9	M	B	I	-
80_4	732310.11	421716.86	Artar - Acer sp	35	9	M	B	I	-
80_5	732315.33	421718.45	Artar - Acer sp	35	9	M	B	I	-
80_6	732314.07	421723.61	Artar - Acer sp	35	9	M	B	I	-
80_7	732320.03	421725.66	Artar - Acer sp	35	9	M	B	I	-
80_8	732319.23	421731.35	Artar - Acer sp	40	10	M	B	I	-
80_9	732323.86	421732.28	Pin - Pinus sp	20	5	M	B	I	-
80_10	732325.45	421737.96	Pin - Pinus sp	20	5	M	B	I	-
80_11	732336.94	421725.12	Tei - Tilia sp	30	9	M	B	I	-
80_12	732365.19	421744.92	Tei - Tilia sp	20	6	M	M	I	-
80_13	732374.64	421746.39	Tei - Tilia sp	20	5	M	M	I	-
80_14	732384.00	421747.38	Tei - Tilia sp	20	6	M	M	I	-
80_15	732401.19	421747.38	Tei - Tilia sp	25	7	M	B	I	-
80_16	732410.32	421746.31	Tei - Tilia sp	25	7	M	B	I	-
80_17	732446.03	421833.39	Tei - Tilia sp	35	8	M	B	I	-
80_18	732448.83	421836.56	Tei - Tilia sp	35	8	M	B	I	-
80_19	732457.41	421845.98	Mesteacan - Betula sp	30	7	M	B	I	-
80_20	732459.05	421848.47	Mesteacan - Betula sp	25	7	M	B	I	-



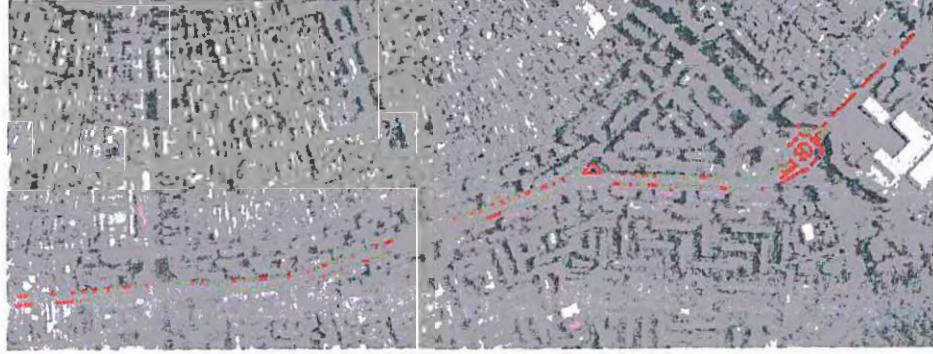
80_21	732467.46	421854.55	Pin - Pinus sp	20	5	M	B	I	-
80_22	732463.86	421858.68	Pin - Pinus sp	25	5	M	B	I	-
80_23	732467.67	421862.33	Pin - Pinus sp	25	5	M	B	I	-
80_24	732470.27	421864.55	Pin - Pinus sp	10	4	T	B	I	-
80_25	732473.18	421864.87	Pin - Pinus sp	20	5	M	B	I	-
80_26	732469.52	421857.46	Pin - Pinus sp	15	4	M	B	I	-
80_27	732431.58	421848.04	Artar - Acer sp	35	9	M	B	I	-
80_28	732432.75	421844.66	Artar - Acer sp	30	8	M	B	I	-
80_29	732427.83	421845.13	Artar - Acer sp	30	5	M	D	NI	uscare
80_30	732421.53	421839.00	Artar - Acer sp	30	8	M	B	I	-
80_31	732422.85	421831.69	Artar - Acer sp	35	9	M	B	I	-
80_32	732419.52	421832.54	Pin - Pinus sp	25	6	M	B	I	-
80_33	732414.60	421832.33	Pin - Pinus sp	25	6	M	B	I	-
80_34	732417.35	421829.95	Pin - Pinus sp	15	5	M	B	I	-
80_35	732836.71	422293.81	Tei - Tilia sp	35	9	M	B	I	-
80_36	732848.62	422309.37	Tei - Tilia sp	25	6	M	M	I	-
80_37	732855.81	422318.37	Tei - Tilia sp	30	8	M	B	I	-
80_38	732869.63	422330.75	Platan - Platanus sp	30	8	M	B	I	-
80_39	732883.70	422346.48	Tei - Tilia sp	25	6	M	B	I	-
80_40	732890.58	422357.16	Tei - Tilia sp	30	7	M	B	I	-
80_41	732899.74	422367.90	Tei - Tilia sp	20	5	M	M	I	-
80_42	732908.31	422381.66	Tei - Tilia sp	30	7	M	B	I	-
80_43	732918.73	422396.63	Tei - Tilia sp	30	7	M	M	I	-
80_44	732926.30	422406.21	Tei - Tilia sp	30	7	M	B	I	-

80_45	732935.03	422416.74	Tei - Tilia sp	25	7	M	B	I	-
80_46	732942.28	422425.52	Tei - Tilia sp	25	7	M	M	I	-
80_47	732956.14	422443.09	Tei - Tilia sp	25	7	M	M	I	-
80_48	732963.71	422452.30	Tei - Tilia sp	25	7	M	B	I	-
80_49	732971.12	422461.30	Tei - Tilia sp	25	6	M	M	I	-
80_50	732974.14	422502.50	Tei - Tilia sp	30	7	M	B	I	-
80_51	732961.21	422485.84	Tei - Tilia sp	25	7	M	B	I	-
80_52	732953.67	422476.39	Tei - Tilia sp	30	6	M	M	NI	-
80_53	732949.58	422471.43	Tei - Tilia sp	30	6	M	M	NI	uscare
80_54	732908.30	422419.99	Tei - Tilia sp	25	7	M	B	I	-
80_55	732900.60	422410.27	Tei - Tilia sp	25	7	M	B	I	-
80_56	732880.96	422385.66	Tei - Tilia sp	25	7	M	B	I	-
80_57	732876.55	422380.23	Tei - Tilia sp	30	7	M	M	NI	-
80_58	732872.86	422375.70	Tei - Tilia sp	25	7	M	B	I	-
80_59	732859.41	422358.84	Tei - Tilia sp	30	8	M	B	NI	-
80_60	732853.34	422351.41	Tei - Tilia sp	25	7	M	M	NI	-
80_61	732847.74	422344.35	Tei - Tilia sp	25	7	M	B	I	-
80_62	732834.56	422328.28	Tei - Tilia sp	35	8	M	B	I	-
80_63	732820.67	422311.41	Tei - Tilia sp	20	5	M	M	NI	uscare
80_64	732491.51	421898.24	Tei - Tilia sp	30	8	M	B	I	-
80_65	732502.41	421909.52	Tei - Tilia sp	35	9	M	B	I	-
80_66	732508.92	421915.97	Tei - Tilia sp	35	9	M	B	I	-
80_67	732489.50	421929.52	Tei - Tilia sp	35	9	M	B	I	-
80_68	732522.73	421962.59	Tei - Tilia sp	35	9	M	B	I	-

80_69	732539.30	421946.24	Tei - Tilia sp	35	9	M	B	I	-
80_70	732546.39	421954.07	Tei - Tilia sp	40	10	M	B	I	-
80_71	732556.39	421963.60	Tei - Tilia sp	35	9	M	B	I	-
80_72	732563.16	421970.85	Tei - Tilia sp	40	10	M	B	I	-
80_73	732573.14	421980.40	Tei - Tilia sp	30	8	M	B	I	-
80_74	732562.08	422001.88	Tei - Tilia sp	30	8	M	B	I	-
80_75	732588.49	421994.83	Tei - Tilia sp	40	10	M	B	I	-
80_76	732598.15	422004.62	Tei - Tilia sp	50	12	B	B	I	-
80_77	732607.68	422014.28	Tei - Tilia sp	30	8	M	M	I	-
80_78	732642.26	422053.15	Tei - Tilia sp	35	9	M	B	I	-
80_79	732647.50	422069.50	Tei - Tilia sp	30	8	M	B	I	-
80_80	732659.09	422073.55	Tei - Tilia sp	30	8	M	B	I	-
80_81	732640.27	422088.15	Tei - Tilia sp	30	8	M	M	NI	-
80_82	732644.08	422093.31	Tei - Tilia sp	30	9	M	B	I	-
80_83	732693.06	422159.19	Tulia - Thuja sp	20	6	M	B	I	-
80_84	732699.09	422166.57	Pin - Pinus sp	30	8	M	B	I	-
80_85	732703.46	422173.24	Pin - Pinus sp	30	6	M	B	I	-
80_86	732720.13	422149.51	Tei - Tilia sp	15	6	T	B	I	-
80_87	732725.76	422156.65	Platan - Platanus sp	20	7	M	B	I	-
80_88	732734.81	422167.37	Tei - Tilia sp	30	7	M	M	I	-
80_89	732742.59	422177.37	Tei - Tilia sp	35	9	M	B	I	-
80_90	732724.41	422201.97	Pin - Pinus sp	20	8	M	B	I	-

Județ: Braila  
Localitatea: Braila  
Cod SIRUTA: 42682

## FISA NR. 81 – BULEVARDUL DOROBANȚILOR



1. SCHITA AMPLASAMENTULUI TERENULUI SPATIU VERDE:

2. ADRESA: Bulevardul Dorobantilor

### 3. DATE DESPRE TERENUL SPATIU VERDE:

Proprietar/ Detinator spatiu verde	Tip proprietate	Mod de administrare	Categoria de folosinta	Reglementare urbanistica	Suprafata masurata [mp]		Total teren spatiu verde [mp]	Observatii
					Teren exclusiv	Teren indiviziune		
Municipiul Brăila	Domeniul public	Primăria Municipiului Brăila H.C.L.M. nr. 107 / 2001 H.C.L.M. nr. 55 / 2005	Spatiu verde cu acces public nelimitat	P. U. G. Mun. Brăila aprobat prin H.C.L.M. nr. 2 / 31.01.2001 privind Aprobarea Planului Urbanistic General și a Regulamentului de Urbanism pentru Municipiul Brăila și prelungit prin H.C.L.M. nr. 16 / 31.01.2011, H.C.L.M. nr. 361 / 27.12.2012, H.C.L.M. nr. 430 / 21.12.2015, H.C.L.M. nr. 607 / 31.10.2018 ; U.T.R. NR. 16, 22, 31, 32, 37: - Subzonă cu căi de comunicație rutiere (Cr)	7123,16	0	7123,16	In conformitate cu Cap. A Străzi aprobat prin H.C.L.M. nr. 107 / 2001 și atestat prin H.G.R. nr. 363 / 2002

### 4. DATE PRIVIND CONSTRUCTIILE EXISTENTE PE TERENUL SPATIULUI VERDE: -

5. ECHIPAREA EDILITARA A TERENULUI: [ ]A [ ]C [ ]t [ ]E [ ]G [ ]T

### 6. DATE PRIVIND VEGETATIA EXISTENTA PE TERENUL SPATIULUI VERDE:

-	Descriere vegetatie: ierboasa, lemnoasa		
-	Calificarea:		
degradat		bine ingrijit	X
insuficient ingrijit		foarte bine ingrijit	
suficient ingrijit	X	excelent ingrijit	

- Arbori existenti: 224 arbori

ID	X	Y	Specie	Diametru [cm]	Inaltime [m]	Varsta	Vitalitate	Intretinere	Risc
81_1	732032.52	423461.29	Frasin - Fraxinus sp	20	5	T	B	I	-
81_2	732032.36	423465.85	Frasin - Fraxinus sp	15	5	T	B	I	-
81_3	732031.44	423477.32	Frasin - Fraxinus sp	20	6	T	B	I	-
81_4	732030.97	423488.00	Frasin - Fraxinus sp	25	7	M	B	I	-
81_5	732030.73	423491.06	Tei - Tilia sp	20	6	M	M	NI	uscare
81_6	732030.29	423498.95	Tei - Tilia sp	30	8	M	M	I	-
81_7	732029.42	423508.44	Tei - Tilia sp	30	8	M	B	I	-
81_8	732028.59	423525.23	Frasin - Fraxinus sp	40	10	M	B	I	-

81_9	732027.36	423542.33	Tei - Tilia sp	10	3	T	B	I	-
81_10	732048.15	423539.20	Tei - Tilia sp	30	8	M	B	I	-
81_11	732046.04	423578.46	Tei - Tilia sp	30	8	M	B	I	-
81_12	732043.48	423615.30	Tei - Tilia sp	25	3	M	M	NI	-
81_13	732043.24	423620.34	Tei - Tilia sp	40	5	M	M	I	-
81_14	732041.17	423648.84	Tei - Tilia sp	35	7	M	B	I	-
81_15	732057.46	423443.81	Artar - Acer sp	30	8	M	B	I	-
81_16	732056.21	423451.42	Artar - Acer sp	25	6	M	B	I	-
81_17	732054.88	423458.56	Artar - Acer sp	30	7	M	B	I	-
81_18	732053.23	423478.74	Salcie - Salix sp	15	3	T	M	I	-
81_19	732052.24	423489.25	Frasin - Fraxinus sp	15	5	T	B	I	-
81_20	732050.58	423514.13	Tei - Tilia sp	20	6	M	M	I	-
81_21	732061.43	423411.24	Tei - Tilia sp	35	8	M	B	I	-
81_22	732062.70	423393.36	Tei - Tilia sp	20	4	T	M	I	-
81_23	732063.28	423384.57	Tei - Tilia sp	25	6	M	B	I	-
81_24	732059.18	423053.81	Tei - Tilia sp	25	7	M	M	I	-
81_25	732058.86	423060.16	Artar - Acer sp	30	7	M	B	I	-
81_26	732058.15	423069.65	Tei - Tilia sp	30	6	M	D	NI	uscare
81_27	732057.59	423076.28	Tei - Tilia sp	30	6	M	D	NI	uscare
81_28	732057.28	423081.99	Tei - Tilia sp	25	7	M	B	I	-
81_29	732057.04	423087.95	Tei - Tilia sp	30	7	M	B	I	-
81_30	732056.25	423097.55	Tei - Tilia sp	25	6	M	M	NI	-
81_31	732055.85	423103.19	Tei - Tilia sp	35	8	M	B	I	-
81_32	732055.37	423111.36	Tei - Tilia sp	30	8	M	M	I	uscare
81_33	732054.82	423119.30	Tei - Tilia sp	30	8	M	M	I	-
81_34	732054.42	423123.51	Tei - Tilia sp	30	8	M	M	I	-
81_35	732054.10	423130.09	Tei - Tilia sp	30	8	M	M	I	-
81_36	732053.31	423143.67	Tei - Tilia sp	35	8	M	B	I	-
81_37	732052.36	423157.72	Tei - Tilia sp	35	9	M	B	I	-
81_38	732051.88	423164.70	Tei - Tilia sp	30	8	M	B	I	-
81_39	732051.17	423173.51	Tei - Tilia sp	35	9	M	B	I	-
81_40	732050.93	423179.15	Tei - Tilia sp	35	9	M	B	I	-
81_41	732050.37	423187.56	Tei - Tilia sp	35	9	M	B	I	-
81_42	732049.74	423196.69	Tei - Tilia sp	35	9	M	B	I	-
81_43	732049.26	423202.64	Tei - Tilia sp	25	7	M	M	I	-

81_44	732093.00	422998.58	Tei - Tilia sp	20	6	M	I	uscare
81_45	732098.64	422982.95	Tei - Tilia sp	20	6	M	I	uscare
81_46	732103.72	422988.10	Tei - Tilia sp	30	7	M	I	-
81_47	732105.78	422982.55	Palin - Acer sp	15	5	T	I	uscare
81_48	732113.96	422940.00	Tei - Tilia sp	25	5	M	I	-
81_49	732116.74	422931.67	Tei - Tilia sp	25	5	M	I	uscare
81_50	732117.93	422927.70	Tei - Tilia sp	25	6	M	I	-
81_51	732123.48	422913.25	Tei - Tilia sp	25	6	M	I	-
81_52	732126.26	422905.08	Tei - Tilia sp	25	6	M	I	-
81_53	732128.96	422897.62	Tei - Tilia sp	30	6	M	I	uscare
81_54	732131.66	422890.39	Tei - Tilia sp	30	7	M	I	-
81_55	732137.53	422874.52	Tei - Tilia sp	30	7	M	I	-
81_56	732139.91	422867.45	Tei - Tilia sp	25	6	M	I	-
81_57	732142.14	422861.18	Frasin - Fraxinus sp	20	6	M	B	-
81_58	732144.91	422853.80	Tei - Tilia sp	25	6	M	I	-
81_59	732147.14	422847.45	Tei - Tilia sp	25	7	M	B	-
81_60	732149.52	422841.34	Tei - Tilia sp	20	6	M	I	-
81_61	732151.58	422835.63	Tei - Tilia sp	40	8	M	I	-
81_62	732158.57	422816.07	Tei - Tilia sp	25	6	M	I	-
81_63	732140.35	422792.90	Platan - Platanus sp	25	7	M	B	-
81_64	732136.93	422803.49	Allanthus	35	8	M	B	-
81_65	732134.61	422810.67	Tei - Tilia sp	20	6	M	I	-
81_66	732133.16	422815.17	Tei - Tilia sp	30	7	M	B	-
81_67	732130.08	422823.75	Tei - Tilia sp	30	7	M	B	-
81_68	732127.83	422830.03	Tei - Tilia sp	30	7	M	B	-
81_69	732125.42	422836.93	Tei - Tilia sp	30	7	M	I	-
81_70	732123.98	422840.98	Tei - Tilia sp	30	7	M	I	uscare
81_71	732115.93	422864.22	Tei - Tilia sp	25	6	M	I	-
81_72	732113.92	422870.04	Tei - Tilia sp	35	8	M	I	-
81_73	732111.38	422877.13	Tei - Tilia sp	35	8	M	I	-
81_74	732109.00	422883.90	Tei - Tilia sp	30	8	M	I	-
81_75	732107.30	422888.77	Tei - Tilia sp	35	7	M	I	-
81_76	732105.13	422894.91	Tei - Tilia sp	30	7	M	B	-
81_77	732102.12	422902.85	Tei - Tilia sp	25	7	M	B	-
81_78	732097.35	422916.66	Tei - Tilia sp	35	8	M	I	-

81_79	732094.92	422923.33	Tei - Tilia sp	30	7	M	M	I	-
81_80	732090.37	422936.19	Tei - Tilia sp	20	6	M	M	I	-
81_81	732087.83	422943.07	Tei - Tilia sp	35	8	M	M	I	-
81_82	732080.84	422962.64	Tei - Tilia sp	30	8	M	B	I	-
81_83	732076.82	422973.81	Tei - Tilia sp	30	7	M	B	I	-
81_84	732074.12	422981.01	Tei - Tilia sp	30	7	M	B	I	-
81_85	732072.06	422987.14	Tei - Tilia sp	30	8	M	B	I	-
81_86	732214.24	422585.49	Tei - Tilia sp	35	9	M	B	I	-
81_87	732217.45	422577.49	Tei - Tilia sp	25	7	M	M	I	uscare
81_88	732221.18	422567.43	Tei - Tilia sp	30	8	M	M	I	uscare
81_89	732237.61	422521.86	Tei - Tilia sp	25	7	M	B	I	-
81_90	732239.43	422516.30	Tei - Tilia sp	30	8	M	M	I	-
81_91	732243.72	422504.08	Tei - Tilia sp	30	8	M	B	I	-
81_92	732246.89	422495.11	Tei - Tilia sp	30	7	M	M	NI	uscare
81_93	732249.99	422486.46	Tei - Tilia sp	30	8	M	M	I	-
81_94	732253.40	422477.33	Catalpa - Catalpa sp	10	4	T	B	I	-
81_95	732256.02	422469.15	Tei - Tilia sp	25	7	M	M	NI	uscare
81_96	732259.59	422459.79	Tei - Tilia sp	20	5	M	M	NI	uscare
81_97	732264.20	422446.45	Tei - Tilia sp	30	8	M	B	I	-
81_98	732267.29	422438.12	Tei - Tilia sp	30	8	M	B	I	-
81_99	732268.96	422433.12	Tei - Tilia sp	25	7	M	M	I	-
81_100	732273.09	422421.29	Tei - Tilia sp	30	8	M	B	I	-
81_101	732277.29	422410.02	Tei - Tilia sp	30	8	M	B	I	-
81_102	732280.87	422399.78	Tei - Tilia sp	30	7	M	B	I	-
81_103	732343.23	422336.11	Salcam - Robinia sp	10	4	T	B	I	uscare
81_104	732337.72	422341.50	Corcodius - Prunus sp	30	6	M	B	I	-
81_105	732331.00	422348.28	Frasin - Fraxinus sp	10	4	T	B	I	-
81_106	732321.64	422357.96	Ailanthus	25	5	M	M	I	uscare
81_107	732317.40	422366.96	Artar - Acer sp	35	7	M	M	I	-
81_108	732302.59	422408.55	Tei - Tilia sp	30	7	M	M	I	-
81_109	732292.32	422437.07	Tei - Tilia sp	25	6	M	M	I	-
81_110	732289.89	422444.16	Artar - Acer sp	25	7	M	M	I	-
81_111	732287.67	422451.10	Tei - Tilia sp	30	7	M	M	I	-
81_112	732279.25	422474.80	Tei - Tilia sp	35	8	M	D	NI	uscare
81_113	732273.59	422490.52	Tei - Tilia sp	35	8	M	D	NI	uscare



81_114	732270.94	422498.03	Tei - Tilia sp	30	7	M	M	I	-
81_115	732266.08	422511.74	Tei - Tilia sp	35	8	M	M	I	-
81_116	732257.34	422535.76	Tei - Tilia sp	30	7	M	D	NI	uscare
81_117	732250.85	422553.95	Tei - Tilia sp	35	8	M	M	I	uscare
81_118	732249.06	422558.78	Tei - Tilia sp	30	7	M	M	I	uscare
81_119	732246.35	422566.72	Tei - Tilia sp	30	7	M	M	I	uscare
81_120	732239.54	422586.63	Ailanthus	20	6	M	M	I	-
81_121	732233.58	422605.15	Tei - Tilia sp	35	8	M	M	I	-
81_122	732230.21	422615.47	Tei - Tilia sp	35	7	M	M	I	-
81_123	732228.56	422621.09	Artar - Acer sp	20	7	M	M	I	-
81_124	732227.30	422624.73	Tei - Tilia sp	25	7	M	M	I	-
81_125	732224.99	422631.61	Tei - Tilia sp	25	5	M	D	NI	uscare
81_126	732439.12	421742.20	Artar - Acer sp	35	8	M	B	I	-
81_127	732430.65	421749.50	Artar - Acer sp	30	7	M	B	I	-
81_128	732421.34	421757.65	Artar - Acer sp	35	8	M	B	I	-
81_129	732437.54	421758.57	Corcodius - Prunus sp	30	4	M	B	NI	-
81_130	732434.60	421765.34	Pin - Pinus sp	20	5	M	B	I	-
81_131	732431.00	421784.60	Pin - Pinus sp	20	5	M	B	I	-
81_132	732429.31	421792.96	Pin - Pinus sp	20	5	M	B	I	-
81_133	732428.94	421797.77	Pin - Pinus sp	20	5	M	B	I	-
81_134	732431.85	421802.06	Pin - Pinus sp	20	5	M	B	I	-
81_135	732432.75	421790.21	Pin - Pinus sp	30	6	M	B	I	-
81_136	732434.65	421799.36	Pin - Pinus sp	30	6	M	B	I	-
81_137	732347.87	421838.00	Artar - Acer sp	30	8	M	B	I	-
81_138	732344.22	421841.02	Artar - Acer sp	40	9	M	B	I	-
81_139	732340.25	421844.75	Artar - Acer sp	15	5	T	M	I	-
81_140	732357.48	421845.11	Platan - Platanus sp	8	3	T	B	I	-
81_141	732355.44	421846.89	Platan - Platanus sp	10	4	T	B	I	-
81_142	732340.23	421861.20	Nuc - Juglans sp	15	4	T	B	I	-
81_143	732337.40	421864.03	Platan - Platanus sp	10	5	T	B	I	-
81_144	732334.48	421866.70	Platan - Platanus sp	8	4	T	B	I	-
81_145	732331.45	421869.66	Platan - Platanus sp	25	8	M	B	I	-
81_146	732324.27	421876.41	Platan - Platanus sp	30	8	M	B	I	-
81_147	732319.54	421883.29	Platan - Platanus sp	25	7	M	B	I	-
81_148	732317.05	421889.38	Platan - Platanus sp	30	9	M	B	I	-

81_149	732315.46	421895.65	Platan - Platanus sp	35	10	M	B	I	-
81_150	732314.93	421901.63	Platan - Platanus sp	35	10	M	B	I	-
81_151	732314.54	421908.22	Platan - Platanus sp	25	8	M	B	I	-
81_152	732314.40	421913.69	Platan - Platanus sp	30	7	M	B	I	-
81_153	732314.27	421923.91	Platan - Platanus sp	30	8	M	B	I	-
81_154	732314.51	421931.76	Platan - Platanus sp	30	8	M	B	I	-
81_155	732314.87	421938.27	Platan - Platanus sp	25	7	M	B	I	-
81_156	732315.15	421946.89	Frasin - Fraxinus sp	25	7	M	B	I	-
81_157	732315.27	421952.12	Frasin - Fraxinus sp	25	7	M	B	I	-
81_158	732316.34	421979.71	Platan - Platanus sp	25	7	M	B	I	-
81_159	732316.77	421986.97	Artar - Acer sp	35	8	M	M	NI	-
81_160	732317.33	422001.10	Frasin - Fraxinus sp	30	8	M	B	I	-
81_161	732317.82	422010.00	Tei - Tilia sp	25	7	M	B	I	-
81_162	732318.41	422025.81	Tei - Tilia sp	20	7	M	B	I	-
81_163	732319.67	422055.44	Frasin - Fraxinus sp	35	8	M	B	I	-
81_164	732320.13	422063.71	Artar - Acer sp	25	8	M	B	I	-
81_165	732320.33	422071.58	Tei - Tilia sp	30	8	M	B	I	-
81_166	732320.73	422080.71	Tei - Tilia sp	30	8	M	B	I	-
81_167	732321.26	422093.68	Tei - Tilia sp	25	7	M	M	I	-
81_168	732321.52	422102.54	Tei - Tilia sp	25	7	M	M	I	-
81_169	732321.85	422110.48	Tei - Tilia sp	30	8	M	B	I	-
81_170	732322.58	422121.46	Tei - Tilia sp	30	8	M	M	I	-
81_171	732322.65	422131.25	Tei - Tilia sp	30	7	M	B	I	-
81_172	732323.37	422140.44	Tei - Tilia sp	35	9	M	B	I	-
81_173	732323.57	422146.33	Tei - Tilia sp	30	7	M	B	I	-
81_174	732324.30	422167.76	Tei - Tilia sp	30	8	M	B	I	-
81_175	732324.90	422193.89	Tei - Tilia sp	25	7	M	B	I	-
81_176	732304.03	422235.81	Tei - Tilia sp	35	8	M	M	I	-
81_177	732303.24	422221.74	Tei - Tilia sp	30	8	M	B	I	-
81_178	732302.50	422204.38	Tei - Tilia sp	35	9	M	B	I	-
81_179	732301.97	422189.93	Tei - Tilia sp	30	8	M	B	I	-
81_180	732301.44	422180.20	Tei - Tilia sp	30	6	M	M	NI	uscare
81_181	732300.12	422143.58	Frasin - Fraxinus sp	25	7	M	B	I	-
81_182	732299.59	422132.62	Tei - Tilia sp	25	8	M	B	I	-
81_183	732299.48	422126.70	Tei - Tilia sp	25	8	M	M	I	-

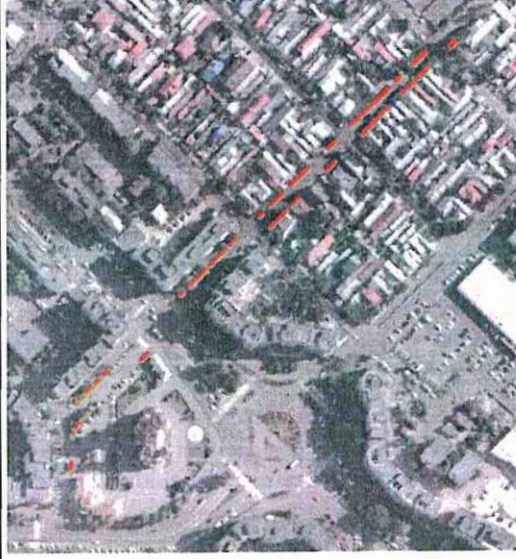
81_184	732298.85	422112.99	Artar - Acer sp	35	9	M	B	I	-
81_185	732298.37	422099.18	Tei - Tilia sp	30	8	M	B	I	-
81_186	732298.05	422090.93	Tei - Tilia sp	40	9	M	B	I	-
81_187	732297.58	422081.66	Frasin - Fraxinus sp	30	7	M	B	I	-
81_188	732297.05	422068.22	Tei - Tilia sp	30	7	M	M	I	-
81_189	732296.84	422061.08	Tei - Tilia sp	30	8	M	M	I	-
81_190	732296.36	422053.72	Tei - Tilia sp	35	9	M	B	I	-
81_191	732295.83	422039.38	Frasin - Fraxinus sp	30	8	M	B	I	-
81_192	732295.51	422030.28	Tei - Tilia sp	35	9	M	B	I	-
81_193	732294.88	422017.74	Artar - Acer sp	30	8	M	B	NI	-
81_194	732294.51	422007.16	Tei - Tilia sp	30	7	M	M	I	uscare
81_195	732293.34	421976.89	Tei - Tilia sp	25	8	M	M	I	-
81_196	732292.82	421964.14	Tei - Tilia sp	25	8	M	B	I	-
81_197	732292.39	421957.68	Tei - Tilia sp	25	8	M	B	I	-
81_198	732292.07	421948.95	Tei - Tilia sp	30	8	M	B	I	-
81_199	732290.49	421906.77	Tei - Tilia sp	30	7	M	B	I	-
81_200	732290.22	421888.89	Tei - Tilia sp	30	8	M	B	I	-
81_201	732291.97	421876.72	Tei - Tilia sp	25	7	M	B	I	-
81_202	732069.00	423319.23	Tei - Tilia sp	30	7	M	M	I	uscare
81_203	732069.53	423310.07	Artar - Acer sp	35	7	M	M	I	uscare
81_204	732069.90	423301.18	Tei - Tilia sp	30	7	M	M	I	uscare
81_205	732070.70	423292.66	Tei - Tilia sp	30	7	M	M	I	uscare
81_206	732071.12	423283.99	Tei - Tilia sp	35	8	M	M	I	uscare
81_207	732071.65	423273.77	Tei - Tilia sp	30	8	M	M	I	uscare
81_208	732070.75	423252.92	Artar - Acer sp	30	7	M	B	I	uscare
81_209	732070.85	423236.20	Tei - Tilia sp	10	4	T	M	I	uscare
81_210	732071.60	423221.12	Artar - Acer sp	35	7	M	B	I	uscare
81_211	732072.44	423212.02	Tei - Tilia sp	35	8	M	M	I	uscare
81_212	732073.02	423198.79	Artar - Acer sp	35	8	M	M	I	uscare
81_213	732073.71	423190.38	Artar - Acer sp	30	6	M	M	I	uscare
81_214	732074.45	423178.20	Tei - Tilia sp	30	7	M	D	NI	uscare
81_215	732076.09	423155.34	Tei - Tilia sp	30	7	M	D	NI	uscare
81_216	732076.36	423150.21	Tei - Tilia sp	35	8	M	D	NI	uscare
81_217	732077.26	423135.18	Tei - Tilia sp	35	8	M	M	I	uscare
81_218	732077.95	423127.30	Tei - Tilia sp	30	7	M	M	I	uscare

732069  
732069  
732069  
732070  
732071  
732071  
732070  
732070  
732071  
732072  
732073  
732073  
732074  
732076  
732076  
732077  
732077  
732078

81_219	732078.85	423112.64	Tei - Tilia sp	20	5	M	M	I	uscare	732081
81_220	732081.01	423082.32	Tei - Tilia sp	35	7	M	M	I	uscare	732081
81_221	732081.49	423077.03	Tei - Tilia sp	30	7	M	M	I	uscare	732081
81_222	732081.86	423070.73	Tei - Tilia sp	25	5	M	M	I	uscare	732082
81_223	732082.50	423060.94	Tei - Tilia sp	30	7	M	M	I	uscare	732083
81_224	732083.50	423048.14	Tei - Tilia sp	25	7	M	M	I	uscare	

Județ: Braila  
Localitatea: Braila  
Cod SIRUTA: 42682

## FISA NR. 82 – STRADA FRANCEZA



### 1. SCHITA AMPLASAMENTULUI TERENULUI SPATIU VERDE:

### 2. ADRESA: Strada Franceza

### 3. DATE DESPRE TERENUL SPATIU VERDE:

Proprietar/ Deținător spațiu verde	Tip proprietate	Mod de administrare	Categorie de folosință	Reglementare urbanistică	Suprafața măsurată [mp]		Total teren spațiu verde [mp]	Observații
					Teren exclusiv	Teren indiviziune		
Municipiul Brăila	Domeniul public	Primăria Municipiului Brăila H.C.L.M. nr. 107 / 2001	Spațiu verde cu acces public nelimitat	P. U. G. Mun. Brăila aprobat prin H.C.L.M. nr. 2 / 31.01.2001 privind Aprobarea Planului Urbanistic General și a Regulamentului de Urbanism pentru Municipiul Brăila și prelungit prin H.C.L.M. nr. 16 / 31.01.2011, H.C.L.M. nr. 361 / 27.12.2012, H.C.L.M. nr. 430 / 21.12.2015, H.C.L.M. nr. 607 / 31.10.2018 : U.T.R. NR. 16, 17; - Subzonă cu căi de comunicație rutiere (Cr)	498,95	0	498,95	În conformitate cu Cap. A Străzi aprobat prin H.C.L.M. nr. 107 / 2001 și atestat prin H.G.R. nr. 363 / 2002

### 4. DATE PRIVIND CONSTRUCTIILE EXISTENTE PE TERENUL SPATIULUI VERDE: -

5. ECHIPAREA EDILITARA A TERENULUI: [ ]A [ ]C [ ]t [ ]E [ ]G [ ]T

6. DATE PRIVIND VEGETATIA EXISTENTA PE TERENUL SPATIULUI VERDE:

- Descriere vegetatie: ierboasa, a lemnoasa, floricola

- Calificarea:

degradat		bine ingrijit	X
insuficient ingrijit		foarte bine ingrijit	
suficient ingrijit	X	excellent ingrijit	

- Arbori existenti: 20 arbori

ID	X	Y	Specie	Diametru [cm]	Inaltime [m]	Varsta	Vitalitate	Intrtinere	Risc
82_1	732433.10	421927.57	Tei - Tilia sp	30	8	M	B	I	-
82_2	732426.91	421933.81	Tei - Tilia sp	30	9	M	B	I	-
82_3	732420.98	421939.58	Tei - Tilia sp	30	9	M	B	I	-
82_4	732414.58	421945.88	Ulm - Ulmus sp	15	6	T	B	I	-
82_5	732412.25	421948.52	Visin - Prunus sp	25	4	M	B	I	-
82_6	732408.54	421951.96	Tei - Tilia sp	20	6	M	M	I	uscare
82_7	732400.16	421942.90	Nuc - Juglans sp	20	5	M	B	I	-
82_8	732398.09	421945.00	Nuc - Juglans sp	10	4	T	B	I	-
82_9	732396.23	421946.87	Nuc - Juglans sp	20	5	M	B	I	-
82_10	732393.97	421949.25	Nuc - Juglans sp	25	6	M	B	I	-
82_11	732386.15	421954.26	Nuc - Juglans sp	25	6	M	B	I	-
82_12	732381.45	421955.28	Nuc - Juglans sp	10	4	T	B	I	-
82_13	732382.83	421967.30	Platan - Platanus sp	20	8	M	B	I	-
82_14	732375.68	421967.58	Artar - Acer sp	30	7	M	B	I	-
82_15	732367.82	421967.74	Tei - Tilia sp	15	4	T	B	I	-
82_16	732354.49	421956.43	Ulm - Ulmus sp	20	6	M	B	I	-
82_17	732354.33	421968.30	Salcam - Robinia sp	25	6	M	B	NI	-
82_18	732348.02	421968.61	Tei - Tilia sp	20	6	T	B	I	-
82_19	732341.27	421968.89	Frasin - Fraxinus sp	25	6	M	B	I	-
82_20	732333.89	421969.09	Platan - Platanus sp	20	7	M	B	I	-

Județ: Braila  
Localitatea: Braila  
Cod SIRUTA: 42682

## FISA NR. 83 – STRADA TINERETULUI



### 1. SCHITA AMPLASAMENTULUI TERENULUI SPATIU VERDE:

### 2. ADRESA: Strada Tineretului

### 3. DATE DESPRE TERENUL SPATIU VERDE:

Proprietar/ Deținător spațiu verde	Tip proprietate	Mod de administrare	Categorie de folosință	Reglementare urbanistică	Suprafața măsurată [mp]		Total teren spațiu verde [mp]	Observații
					Teren exclusiv	Teren indiviziune		
Cimitirul "Sf. Treime" Brăila	Domeniul privat - utilitate publică	Primăria Municipiului Brăila H.C.L.M. nr. 107 / 2001	- Spațiu verde cu acces public nelimitat	P. U. G. Mun. Brăila aprobat prin H.C.L.M. nr. 2 / 31.01.2001 privind Aprobarea Planului Urbanistic General și a Regulamentului de Urbanism pentru Municipiul Brăila și prelungit prin H.C.L.M. nr. 16 / 31.01.2011, H.C.L.M. nr. 361 / 27.12.2012, H.C.L.M. nr. 430 / 21.12.2015, H.C.L.M. nr. 607 / 31.10.2018 : U.T.R. NR. 16, 17: - Subzonă cu căi de comunicație rutiere (Cr)	1129,84	0	1129,84	În conformitate cu Cap. A Străzi aprobat prin H.C.L.M. nr. 107 / 2001 și atestat prin H.G.R. nr. 363 / 2002

### 4. DATE PRIVIND CONTRUCTIILE EXISTENTE PE TERENUL SPATIULUI VERDE: -

5. ECHIPAREA EDILITARA A TERENULUI: [ ]A [ ]C [ ]I [ ]E [ ]G [ ]T

### 6. DATE PRIVIND VEGETATIA EXISTENTA PE TERENUL SPATIULUI VERDE:

- Descriere vegetatie: ierboasa, lemnoasa

- Calificarea:

degradat		bine ingrijit
insuficient ingrijit		foarte bine ingrijit
suficient ingrijit	X	excellent ingrijit

- Arbori existenti: 34 arbori

ID	X	Y	Specie	Diametru [cm]	Inaltime [m]	Varsta	Vitalitate	Intretinere	Risc
83_1	732356.48	422322.33	Artar - Acer sp	20	6	M	B	I	-
83_2	732366.22	422312.23	Artar - Acer sp	20	6	M	M	I	-
83_3	732381.20	422297.31	Tei - Tilia sp	35	8	M	B	I	-
83_4	732424.80	422252.64	Prun - Prunus sp	20	5	M	B	I	-
83_5	732428.72	422248.67	Platan - Platanus sp	20	8	M	B	I	-
83_6	732432.95	422244.23	Tei - Tilia sp	30	9	M	B	I	-
83_7	732436.12	422241.05	Tei - Tilia sp	40	10	B	B	I	-
83_8	732443.00	422234.02	Tei - Tilia sp	30	8	M	B	I	-
83_9	732447.55	422229.52	Tei - Tilia sp	30	8	M	B	I	-
83_10	732452.42	422224.28	Tei - Tilia sp	30	9	M	B	I	-
83_11	732457.98	422218.62	Tei - Tilia sp	25	7	M	M	I	-
83_12	732462.27	422214.23	Tei - Tilia sp	25	7	M	M	I	-
83_13	732468.83	422207.45	Tei - Tilia sp	30	8	M	B	I	-
83_14	732474.60	422201.58	Artar - Acer sp	10	5	T	B	I	-
83_15	732479.15	422197.08	Tei - Tilia sp	30	9	M	B	I	-
83_16	732484.76	422191.10	Tei - Tilia sp	25	8	M	B	I	-
83_17	732495.13	422180.52	Tei - Tilia sp	35	9	M	B	I	-
83_18	732502.54	422172.79	Tei - Tilia sp	20	6	M	M	I	-
83_19	732508.46	422166.87	Tei - Tilia sp	35	9	M	B	I	-
83_20	732514.39	422160.89	Tei - Tilia sp	30	9	M	B	I	-
83_21	732531.37	422143.21	Tei - Tilia sp	30	9	M	B	I	-
83_22	732538.89	422135.54	Tei - Tilia sp	35	9	M	B	I	-
83_23	732566.43	422107.36	Tei - Tilia sp	35	8	M	B	I	-
83_24	732574.53	422099.07	Tei - Tilia sp	30	7	M	B	I	-
83_25	732579.49	422093.67	Tei - Tilia sp	30	8	M	B	I	-
83_26	732594.69	422077.87	Tei - Tilia sp	35	9	M	M	I	-
83_27	732593.66	422062.47	Tei - Tilia sp	30	8	M	B	I	-
83_28	732585.76	422070.77	Tei - Tilia sp	35	9	M	B	I	-



83_29	732580.20	422076.17	Tei - Tilia sp	25	8	M	M	I	-
83_30	732575.16	422081.29	Tei - Tilia sp	30	9	M	B	I	-
83_31	732569.92	422086.68	Tei - Tilia sp	25	8	M	B	I	-
83_32	732515.51	422143.12	Platan - Platanus sp	10	5	T	B	I	-
83_33	732413.00	422248.22	Corcodus - Prunus sp	20	5	M	B	I	-
83_34	732405.49	422255.95	Frasin - Fraxinus sp	15	5	T	B	I	-

Județ: Braila  
Localitatea: Braila  
Cod SIRUTA: 42682

**FISA NR. 84 – STRADA MIHAI BRAVU**



**1. SCHITA AMPLASAMENTULUI TERENULUI SPATIU VERDE:**

**2. ADRESA: Strada Mihai Bravu**  
**3. DATE DESPRE TERENUL SPATIU VERDE:**

Proprietar/ Deținător spațiu verde	Tip proprietate	Mod de administrare	Categoria de folosință	Reglementare urbanistică	Suprafața măsurată [mp]		Total teren spațiu verde [mp]	Observații
					Teren exclusiv	Teren indiviziune		
Municipiul Brăila	Primăria Municipiului Brăila H.C.L.M. nr. 107 / 2001	-	Spațiu verde cu acces public nelimitat	P. U. G. Mun. Brăila aprobat prin H.C.L.M. nr. 2 / 31.01.2001 privind Aprobarea Planului Urbanistic General și a Regulamentului de Urbanism pentru Municipiul Brăila și prelungit prin H.C.L.M. nr. 16 / 31.01.2011, H.C.L.M. nr. 361 / 27.12.2012, H.C.L.M. nr. 430 / 21.12.2015, H.C.L.M. nr. 607 / 31.10.2018  U.T.R. NR. 17, 18: - Subzonă cu căi de comunicație rutiere (Cr)	371,51	0	371,51	În conformitate cu Cap. A Străzi aprobat prin H.C.L.M. nr. 107 / 2001 și atestat prin H.G.R. nr. 363 / 2002

**4. DATE PRIVIND CONTRUCIILE EXISTENTE PE TERENUL SPATIULUI VERDE: -**

**5. ECHIPAREA EDILITARA A TERENULUI:** [ ]A [ ]C [ ]t [ ]E [ ]G [ ]T

**6. DATE PRIVIND VEGETATIA EXISTENTA PE TERENUL SPATIULUI VERDE:**

- Descriere vegetatie: ierboasa, lemnoasa

- Calificarea:

degradat	bine ingrijit	
insuficient ingrijit	foarte bine ingrijit	X
suficient ingrijit	excellent ingrijit	

- Arbori existenti: 3 arbori

ID	X	Y	Specie	Diametru [cm]	Inaltime [m]	Varsta	Vitalitate	Intretinere	Risc
84_1	732799.41	422142.85	Tei - Tilia sp	30	7	M	M	I	-
84_2	732810.78	422131.81	Catalpa - Catalpa sp	30	7	M	B	I	-
84_3	732818.49	422123.90	Tei - Tilia sp	30	9	M	B	I	-

Județ: Braila  
Localitatea: Braila  
Cod SIRUTA: 42682

## FISA NR. 85 – STRADA CONSTANTIN SANDU-ALDEA



### 1. SCHITA AMPLASAMENTULUI TERENULUI SPATIU VERDE:

### 2. ADRESA: Strada Constantin Sandu-Aldea

### 3. DATE DESPRE TERENUL SPATIU VERDE:

Proprietar/ Destinator spatiu verde	Tip proprietate	Mod de administrare	Categoria de folosinta	Reglementare urbanistica	Suprafata masurata [mp]		Total teren spatiu verde [mp]	Observatii
					Teren exclusiv	Teren indiviziune		
Municipiul Braila	Domeniul public	Primăria Municipiului Braila H.C.L.M. nr. 107 / 2001	Spatiu verde cu acces public nelimitat	P. U. G. Mun. Braila aprobat prin H.C.L.M. nr. 2 / 31.01.2001 privind Aprobarea Planului Urbanistic General și a Regulamentului de Urbanism pentru Municipiul Braila și prelungit prin H.C.L.M. nr. 16 / 31.01.2011, H.C.L.M. nr. 361 / 27.12.2012, H.C.L.M. nr. 430 / 21.12.2015, H.C.L.M. nr. 607 / 31.10.2018 : U.T.R. NR. 17: - Subzonă cu căi de comunicație rutiere (Cr)	311,17	0	311,17	În conformitate cu Cap. A Străzi aprobat prin H.C.L.M. nr. 107 / 2001 și atestat prin H.G.R. nr. 363 / 2002

### 4. DATE PRIVIND CONSTRUCTIILE EXISTENTE PE TERENUL SPATIULUI VERDE: -

5. ECHIPAREA EDILITARA A TERENULUI: [ ]A [ ]C [ ]t [ ]E [ ]G [ ]T

### 6. DATE PRIVIND VEGETATIA EXISTENTA PE TERENUL SPATIULUI VERDE:

- Descriere vegetatie: ierboasa

- Calificarea:

degradat		bine îngrijit	
insuficient îngrijit		foarte bine îngrijit	
suficient îngrijit	X	excelent îngrijit	

- Arbori existenti: -

Județ: Braila  
Localitatea: Braila  
Cod SIRUTA: 42682

**FISA NR. 86 – STRADA PLUTINEI**



**1. SCHITA AMPLASAMENTULUI TERENULUI SPATIU VERDE:**

**2. ADRESA:** Strada Plutinei

**3. DATE DESPRE TERENUL SPATIU VERDE:**

Proprietar/ Detinator spatiu verde	Tip proprietate	Mod de administrare	Categoria de folosinta	Reglementare urbanistica	Suprafata masurata [mp]		Total teren spatiu verde [mp]	Observatii
					Teren exclusiv	Teren indiviziune		
Municipiul Brăila	Domeniul public	Primăria Municipiului Brăila H.C.L.M. nr. 107 / 2001	Spatiu verde cu acces public nelimitat	P. U. G. Mun. Brăila aprobat prin H.C.L.M. nr. 2 / 31.01.2001 privind Aprobarea Planului Urbanistic General și a Regulamentului de Urbanism pentru Municipiul Brăila și prelungit prin H.C.L.M. nr. 16 / 31.01.2011, H.C.L.M. nr. 361 / 27.12.2012, H.C.L.M. nr. 430 / 21.12.2015, H.C.L.M. nr. 607 / 31.10.2018 : U.T.R. NR. 17: - Subzonă cu căi de comunicație rutiere (Cr)	1233,61	0	1233,61	În conformitate cu Cap. A Străzi aprobat prin H.C.L.M. nr. 107 / 2001 și atestat prin H.G.R. nr. 363 / 2002

**4. DATE PRIVIND CONSTRUCTIILE EXISTENTE PE TERENUL SPATIULUI VERDE: -**

**5. ECHIPAREA EDILITARA A TERENULUI:** [ ] A [ ] C [ ] t [ ] E [ ] G [ ] T [ ] T

**6. DATE PRIVIND VEGETATIA EXISTENTA PE TERENUL SPATIULUI VERDE:**

- Descriere vegetatie: ierboasa
- Calificarea:

degradat		bine îngrijit	X
insuficient îngrijit		foarte bine îngrijit	
suficient îngrijit	X	excelent îngrijit	

- Arbori existenti: -

Județ: Braila  
Localitatea: Braila  
Cod SIRUTA: 42682

**FISA NR. 87 – STRADA MIORIȚEI**



**1. SCHITA AMPLASAMENTULUI TERENULUI SPATIU VERDE:**

**2. ADRESA:** Strada Mioriței

**3. DATE DESPRE TERENUL SPATIU VERDE:**

Proprietar/ Destinator spatiu verde	Tip proprietate	Mod de administrare	Categoria de folosinta	Reglementare urbanistica	Suprafata masurata [mp]		Total teren spatiu verde [mp]	Observatii
					Teren exclusiv	Teren indiviziune		
Municipiul Brăila	Domeniul public	Primăria Municipiului Brăila H.C.L.M. nr. 107 / 2001	Spatiu verde cu acces public nelimitat	P. U. G. Mun. Brăila aprobat prin H.C.L.M. nr. 2 / 31.01.2001 privind Aprobarea Planului Urbanistic General și a Regulamentului de Urbanism pentru Municipiul Brăila și prelungit prin H.C.L.M. nr. 16 / 31.01.2011, H.C.L.M. nr. 361 / 27.12.2012, H.C.L.M. nr. 430 / 21.12.2015, H.C.L.M. nr. 607 / 31.10.2018 : U.T.R. NR. 17: - Subzonă cu căi de comunicație rutiere (Cr)	897,90	0	897,90	În conformitate cu Cap. A Străzi aprobat prin H.C.L.M. nr. 107 / 2001 și atestat prin H.G.R. nr. 363 / 2002

**4. DATE PRIVIND CONSTRUCTIILE EXISTENTE PE TERENUL SPATIULUI VERDE: -**

**5. ECHIPAREA EDILITARA A TERENULUI:** [ ] A [ ] C [ ] t [ ] E [ ] G [ ] T

**6. DATE PRIVIND VEGETATIA EXISTENTA PE TERENUL SPATIULUI VERDE:**

- Descriere vegetatie: ierboasa
- Calificarea:

degradat		bine îngrijit	X
insuficient îngrijit		foarte bine îngrijit	
suficient îngrijit	X	excellent îngrijit	

- Arbori existenti: -

Județ: Braila  
Localitatea: Braila  
Cod SIRUTA: 42682

## FISA NR. 88 – STRADA GHIOCEILOR



### 1. SCHITA AMPLASAMENTULUI TERENULUI SPATIU VERDE:

### 2. ADRESA: Strada Ghioceilor

### 3. DATE DESPRE TERENUL SPATIU VERDE:

Proprietar/ Deținător spațiu verde	Tip proprietate	Mod de administrare	Categorie de folosință	Reglementare urbanistica	Suprafața măsurată [mp]		Total teren spațiu verde [mp]	Observatii
					Teren exclusiv	Teren indiviziune		
Municipiul Brăila	Domeniul public	Primăria Municipiului Brăila H.C.L.M. nr. 107 / 2001	Spațiu verde cu acces public nelimitat	P. U. G. Mun. Brăila aprobat prin H.C.L.M. nr. 2 / 31.01.2001 privind Aprobarea Planului Urbanistic General și a Regulamentului de Urbanism pentru Municipiul Brăila și prelungit prin H.C.L.M. nr. 16 / 31.01.2011, H.C.L.M. nr. 361 / 27.12.2012, H.C.L.M. nr. 430 / 21.12.2015, H.C.L.M. nr. 607 / 31.10.2018 : U.T.R. NR. 16, 17, 18, 19: - Subzonă cu căi de comunicație rutiere (Cr)	336,42	0	336,42	În conformitate cu Cap. A Străzi aprobat prin H.C.L.M. nr. 107 / 2001 și atestat prin H.G.R. nr. 363 / 2002

### 4. DATE PRIVIND CONSTRUCȚIILE EXISTENTE PE TERENUL SPATILUI VERDE: -

5. ECHIPAREA EDILITARA A TERENULUI: [ ]A [ ]C [ ]I [ ]E [ ]G [ ]T

### 6. DATE PRIVIND VEGETATIA EXISTENTA PE TERENUL SPATILUI VERDE:

- Descriere vegetatie: ierboasa, lemnoasa
- Calificarea:

degradat		bine îngrijit	X
insuficient îngrijit		foarte bine îngrijit	
suficient îngrijit	X	excelent îngrijit	

- Arbori existenti: 38 arbori

ID	X	Y	Specie	Diametru [cm]	Inaltime [m]	Varsta	Vitalitate	Intretinere	Risc
88_1	732609.80	422172.92	Artar - Acer sp	40	10	B	B	I	-
88_2	732607.47	422170.06	Artar - Acer sp	35	9	M	B	I	-
88_3	732603.82	422166.72	Tei - Tilia sp	35	9	M	B	I	-
88_4	732601.12	422163.81	Tei - Tilia sp	35	9	M	B	I	-
88_5	732594.30	422157.30	Tei - Tilia sp	35	9	M	B	I	-
88_6	732597.52	422172.81	Tei - Tilia sp	35	9	M	B	I	-
88_7	732593.18	422168.58	Tei - Tilia sp	20	7	M	B	I	-
88_8	732583.82	422159.21	Tei - Tilia sp	25	8	M	M	I	-
88_9	732579.85	422155.29	Tei - Tilia sp	30	8	M	B	I	-
88_10	732574.66	422149.95	Tei - Tilia sp	35	9	M	B	I	-
88_11	732570.75	422146.03	Tei - Tilia sp	35	9	M	B	I	-
88_12	732567.36	422130.00	Tei - Tilia sp	30	7	M	B	I	-
88_13	732559.26	422122.22	Tei - Tilia sp	30	8	M	B	I	-
88_14	732540.74	422103.54	Tei - Tilia sp	25	6	M	M	I	uscare
88_15	732533.65	422096.93	Tei - Tilia sp	30	7	M	B	I	-
88_16	732530.72	422105.41	Artar - Acer sp	35	8	M	B	I	-
88_17	732525.64	422100.45	Tei - Tilia sp	30	8	M	B	I	-
88_18	732517.98	422093.06	Tei - Tilia sp	30	8	M	B	I	-
88_19	732514.72	422089.89	Catalpa - Catalpa sp	20	6	M	B	I	-
88_20	732511.15	422086.28	Catalpa - Catalpa sp	10	4	T	B	I	-
88_21	732501.15	422076.63	Platan - Platanus sp	25	7	M	B	I	-
88_22	732497.06	422072.39	Artar - Acer sp	25	6	M	B	I	-
88_23	732485.95	422061.59	Tei - Tilia sp	30	8	M	B	I	-
88_24	732478.76	422054.77	Visin - Prunus sp	20	5	M	M	I	-
88_25	732474.00	422049.84	Tei - Tilia sp	30	8	M	B	I	-
88_26	732468.96	422045.04	Tei - Tilia sp	30	8	M	B	I	-
88_27	732459.95	422036.23	Artar - Acer sp	8	5	T	B	I	-
88_28	732454.44	422030.79	Artar - Acer sp	15	6	M	B	I	-
88_29	732445.11	422021.79	Tei - Tilia sp	30	7	M	B	I	-
88_30	732438.96	422015.67	Tei - Tilia sp	30	7	M	B	I	-
88_31	732433.44	422010.24	Tei - Tilia sp	30	7	M	B	I	-



88_32	732440.66	422005.28	Catalpa - Catalpa sp	25	6	M	B	I	-
88_33	732415.61	421992.78	Catalpa - Catalpa sp	20	6	M	B	I	-
88_34	732412.16	421989.49	Carpenter - Carpinus sp	25	7	M	B	I	-
88_35	732409.38	421986.47	Platan - Platanus sp	8	5	T	B	I	-
88_36	732405.89	421982.90	Salcam - Robinia sp	10	5	T	B	I	-
88_37	732402.27	421979.13	Frasin - Fraxinus sp	8	3	T	B	I	-
88_38	732398.19	421975.12	Platan - Platanus sp	35	9	M	B	I	-

Județ: Braila  
Localitatea: Braila  
Cod SIRUTA: 42682

## FISA NR. 89 – STRADA ROSIORILOR



### 1. SCHITA AMPLASAMENTULUI TERENULUI SPATIU VERDE:

### 2. ADRESA: Strada Rosiorilor

### 3. DATE DESPRE TERENUL SPATIU VERDE:

Proprietar/ Destinator spatiu verde	Tip proprietate	Mod de administrare	Categoriya de folosinta	Reglementare urbanistica	Suprafata masurata [mp]		Total teren spatiu verde [mp]	Observatii
					Teren exclusiv	Teren indiviziune		
Municipiul Brăila	Domeniul public	Primăria Municipiului Brăila H.C.L.M. nr. 107 / 2001	Spatiu verde cu acces public nelimitat	P. U. G. Mun. Brăila aprobat prin H.C.L.M. nr. 2 / 31.01.2001 privind Aprobarea Planului Urbanistic General și a Regulamentului de Urbanism pentru Municipiul Brăila și prelungit prin H.C.L.M. nr. 16 / 31.01.2011, H.C.L.M. nr. 361 / 27.12.2012, H.C.L.M. nr. 430 / 21.12.2015, H.C.L.M. nr. 607 / 31.10.2018 : U.T.R. NR. 22, 31: - Subzonă cu căi de comunicație rutiere (Cr)	1526,63	0	1526,63	În conformitate cu Cap. A Străzi aprobat prin H.C.L.M. nr. 107 / 2001 și atestat prin H.G.R. nr. 363 / 2002

4. DATE PRIVIND CONSTRUCTIILE EXISTENTE PE TERENUL SPATIULUI VERDE: -

5. ECHIPAREA EDILITARA A TERENULUI: [ ]A [ ]C [ ]t [ ]E [ ]G [ ]T

6. DATE PRIVIND VEGETATIA EXISTENTA PE TERENUL SPATIULUI VERDE:

- Descriere vegetatie: ierboasa, lemnoasa
- Calificarea:

degradat	bine ingrijit	X
insuficient ingrijit	foarte bine ingrijit	
suficient ingrijit	excelent ingrijit	

- Arbori existenti: 145 arbori

ID	X	Y	Specie	Diametru [cm]	Inaltime [m]	Varsta	Vitalitate	Intratinere	Risc
89_1	732141.42	423622.35	Tei - Tilia sp	35	8	M	B	I	-
89_2	732131.37	423621.24	Tei - Tilia sp	30	7	M	B	I	-
89_3	732132.06	423610.66	Catalpa - Catalpa sp	30	7	M	B	I	-
89_4	732132.22	423607.27	Catalpa - Catalpa sp	40	7	M	B	I	-
89_5	732141.74	423603.62	Visin - Prunus sp	20	5	M	M	I	uscate
89_6	732142.52	423593.56	Tei - Tilia sp	35	8	M	B	I	-
89_7	732132.64	423601.45	Visin - Prunus sp	20	4	M	B	I	-
89_8	732133.49	423589.70	Salcam - Robinia sp	30	3	M	M	I	-
89_9	732133.49	423588.38	Salcam - Robinia sp	30	3	M	B	I	-
89_10	732146.83	423530.18	Tei - Tilia sp	20	5	T	B	I	-
89_11	732147.15	423527.01	Catalpa - Catalpa sp	40	7	M	B	I	-
89_12	732148.53	423508.17	Visin - Prunus sp	25	7	M	B	I	-
89_13	732149.06	423501.13	Visin - Prunus sp	25	6	M	B	I	-
89_14	732149.32	423496.05	Tei - Tilia sp	35	9	M	B	I	-
89_15	732149.80	423491.29	Salcam - Robinia sp	35	8	M	M	I	-
89_16	732150.33	423485.10	Artar - Acer sp	35	9	M	B	I	-
89_17	732150.48	423481.61	Artar - Acer sp	35	9	M	B	I	-
89_18	732157.17	423226.34	Tei - Tilia sp	30	8	M	B	I	-
89_19	732156.64	423233.21	Tei - Tilia sp	35	8	M	B	I	-
89_20	732156.31	423239.23	Tei - Tilia sp	25	7	M	B	I	-
89_21	732155.71	423246.77	Tei - Tilia sp	35	8	M	B	I	-
89_22	732155.05	423254.91	Tei - Tilia sp	35	8	M	B	I	-
89_23	732154.39	423262.19	Tei - Tilia sp	25	7	M	M	I	-

89_24	732153.73	423272.70	Tei - Tilia sp	30	8	M	B	I	-
89_25	732153.33	423276.61	Tei - Tilia sp	30	8	M	B	I	-
89_26	732164.64	423333.36	Tei - Tilia sp	10	5	T	B	I	-
89_27	732166.29	423298.70	Tei - Tilia sp	10	4	T	B	I	-
89_28	732164.55	423267.68	Tei - Tilia sp	35	9	M	B	I	-
89_29	732165.96	423246.74	Tei - Tilia sp	25	7	M	B	I	-
89_30	732168.04	423215.66	Tei - Tilia sp	25	7	M	B	I	-
89_31	732168.32	423210.60	Tei - Tilia sp	30	8	M	B	I	-
89_32	732168.65	423204.77	Tei - Tilia sp	40	9	M	B	I	-
89_33	732169.58	423192.89	Tei - Tilia sp	35	8	M	B	I	-
89_34	732171.62	423164.99	Tei - Tilia sp	35	8	M	B	I	-
89_35	732172.28	423154.14	Tei - Tilia sp	35	9	M	B	I	-
89_36	732160.91	423172.73	Tei - Tilia sp	30	8	M	B	I	-
89_37	732161.39	423166.43	Tei - Tilia sp	30	8	M	B	I	-
89_38	732161.97	423158.71	Tei - Tilia sp	30	8	M	B	I	-
89_39	732172.50	423147.54	Cais - Prunus sp	20	5	M	B	I	-
89_40	732172.93	423140.98	Tei - Tilia sp	35	8	M	B	I	-
89_41	732173.45	423131.25	Nuc - Juglans sp	15	3	T	B	I	-
89_42	732162.55	423150.45	Tei - Tilia sp	25	7	M	B	I	-
89_43	732163.08	423142.83	Tei - Tilia sp	30	8	M	B	I	-
89_44	732163.93	423132.46	Nuc - Juglans sp	10	4	T	B	I	-
89_45	732165.15	423111.08	Tei - Tilia sp	30	7	M	B	I	-
89_46	732165.68	423103.99	Tei - Tilia sp	30	7	M	B	I	-
89_47	732176.15	423091.72	Tei - Tilia sp	30	8	M	B	I	-
89_48	732176.52	423085.10	Tei - Tilia sp	30	8	M	B	I	-
89_49	732177.74	423072.45	Tei - Tilia sp	30	8	M	B	I	-
89_50	732166.47	423091.19	Tei - Tilia sp	30	7	M	M	I	-
89_51	732167.00	423084.68	Tei - Tilia sp	35	8	M	B	I	-
89_52	732167.53	423074.09	Tei - Tilia sp	30	8	M	B	I	-
89_53	732168.22	423066.58	Tei - Tilia sp	30	7	M	B	I	-
89_54	732168.90	423058.38	Tei - Tilia sp	30	7	M	B	I	-
89_55	732272.04	422757.25	Tei - Tilia sp	30	7	M	B	I	-
89_56	732269.99	422762.81	Tei - Tilia sp	25	6	M	B	I	-
89_57	732268.40	422767.11	Tei - Tilia sp	20	6	M	B	I	-

89_58	732265.16	422776.83	Tei - Tilia sp	25	5	M	B	I	-
89_59	732264.17	422779.67	Tei - Tilia sp	15	5	T	B	I	-
89_60	732262.71	422783.64	Tei - Tilia sp	25	6	M	B	I	-
89_61	732261.06	422788.80	Tei - Tilia sp	15	5	T	B	I	-
89_62	732260.27	422790.85	Tei - Tilia sp	30	7	M	B	I	-
89_63	732251.27	422816.85	Tei - Tilia sp	30	8	M	B	I	-
89_64	732248.56	422824.59	Tei - Tilia sp	25	7	M	B	I	-
89_65	732246.24	422831.14	Artar - Acer sp	40	8	M	B	I	-
89_66	732244.79	422835.37	Tei - Tilia sp	40	8	M	B	I	-
89_67	732242.14	422843.31	Artar - Acer sp	20	6	M	M	I	-
89_68	732240.03	422849.26	Tei - Tilia sp	30	8	M	B	I	-
89_69	732237.05	422857.40	Tei - Tilia sp	35	8	M	B	I	-
89_70	732225.63	422890.31	Artar - Acer sp	25	6	M	M	I	-
89_71	732224.73	422892.59	Salcam - Robinia sp	10	5	T	B	I	-
89_72	732222.46	422899.73	Salcam - Robinia sp	15	6	T	B	I	-
89_73	732220.87	422904.33	Tei - Tilia sp	30	7	M	B	I	-
89_74	732218.12	422911.48	Tei - Tilia sp	25	7	M	M	I	-
89_75	732215.90	422917.93	Tei - Tilia sp	25	7	M	B	I	-
89_76	732214.68	422921.74	Tei - Tilia sp	25	7	M	B	I	-
89_77	732212.77	422926.98	Tei - Tilia sp	35	8	M	B	I	-
89_78	732210.60	422933.28	Artar - Acer sp	30	7	M	B	I	-
89_79	732207.53	422941.90	Artar - Acer sp	25	6	M	B	I	-
89_80	732209.34	422965.52	Artar - Acer sp	50	8	B	B	I	-
89_81	732195.58	422976.62	Tei - Tilia sp	35	8	M	B	I	-
89_82	732190.55	422991.28	Tei - Tilia sp	20	6	T	B	I	-
89_83	732187.74	422999.42	Tei - Tilia sp	30	7	M	B	I	-
89_84	732184.57	423008.10	Tei - Tilia sp	30	7	M	B	I	-
89_85	732181.18	423017.89	Tei - Tilia sp	30	7	M	B	I	-
89_86	732284.44	422720.86	Tei - Tilia sp	30	9	M	B	I	-
89_87	732285.23	422717.75	Tei - Tilia sp	25	8	M	B	I	-
89_88	732286.09	422714.64	Tei - Tilia sp	35	10	M	B	I	-
89_89	732287.35	422711.33	Tei - Tilia sp	30	9	M	B	I	-
89_90	732308.45	422651.74	Tei - Tilia sp	30	9	M	B	I	-
89_91	732310.83	422645.19	Tei - Tilia sp	30	8	M	B	I	-

89_92	732314.57	422634.38	Nuc - Juglans sp	30	7	M	B	I	-
89_93	732325.05	422604.69	Tei - Tilia sp	35	10	M	B	I	-
89_94	732326.52	422600.53	Tei - Tilia sp	25	8	M	B	I	-
89_95	732328.23	422595.41	Tei - Tilia sp	30	9	M	B	I	-
89_96	732329.73	422590.76	Tei - Tilia sp	25	9	M	B	I	-
89_97	732331.28	422586.28	Tei - Tilia sp	25	8	M	B	I	-
89_98	732334.62	422577.11	Tei - Tilia sp	30	9	M	B	I	-
89_99	732335.93	422573.18	Tei - Tilia sp	30	8	M	M	I	-
89_100	732337.00	422570.13	Tei - Tilia sp	30	9	M	B	I	-
89_101	732340.21	422560.91	Tei - Tilia sp	25	7	M	B	I	-
89_102	732341.16	422558.00	Tei - Tilia sp	25	7	M	M	I	-
89_103	732342.59	422554.36	Tei - Tilia sp	30	8	M	M	I	-
89_104	732352.87	422525.36	Tei - Tilia sp	30	8	M	B	I	-
89_105	732353.53	422523.24	Tei - Tilia sp	20	4	M	M	I	uscare
89_106	732359.52	422508.16	Tei - Tilia sp	25	8	M	B	I	-
89_107	732360.61	422503.69	Tei - Tilia sp	25	9	M	M	I	-
89_108	732361.54	422500.82	Tei - Tilia sp	25	8	M	B	I	-
89_109	732362.86	422496.45	Tei - Tilia sp	25	7	M	B	I	-
89_110	732365.01	422490.33	Catalpa - Catalpa sp	10	4	T	B	I	-
89_111	732368.38	422481.54	Tei - Tilia sp	30	9	M	B	I	-
89_112	732369.01	422479.78	Tei - Tilia sp	20	5	M	M	I	uscare
89_113	732371.96	422470.89	Tei - Tilia sp	25	6	M	B	I	-
89_114	732373.44	422467.02	Tei - Tilia sp	25	8	M	B	I	-
89_115	732374.80	422462.62	Tei - Tilia sp	30	7	M	B	I	-
89_116	732375.86	422459.41	Tei - Tilia sp	25	8	M	B	I	-
89_117	732420.64	422380.94	Platan - Platanus sp	90	13	B	B	I	-
89_118	732427.68	422373.79	Platan - Platanus sp	60	12	B	B	I	-
89_119	732432.92	422368.50	Platan - Platanus sp	60	12	B	B	I	-
89_120	732439.11	422362.15	Platan - Platanus sp	50	12	B	M	I	-
89_121	732444.45	422356.86	Platan - Platanus sp	40	11	B	B	I	-
89_122	732448.47	422352.57	Platan - Platanus sp	50	12	B	B	I	-
89_123	732453.50	422347.55	Platan - Platanus sp	45	11	B	B	I	-
89_124	732458.10	422342.94	Platan - Platanus sp	45	11	B	B	I	-
89_125	732462.81	422338.07	Platan - Platanus sp	50	12	B	B	I	-

89_126	732469.37	422331.35	Platan - Platanus sp	35	10	M	B	I	-
89_127	732473.56	422327.17	Platan - Platanus sp	50	12	B	B	I	-
89_128	732478.32	422322.46	Platan - Platanus sp	50	12	B	B	I	-
89_129	732485.20	422315.21	Platan - Platanus sp	30	10	M	B	I	-
89_130	732490.12	422310.56	Platan - Platanus sp	55	12	B	B	I	-
89_131	732509.96	422290.29	Platan - Platanus sp	60	12	B	B	I	-
89_132	732513.19	422287.01	Platan - Platanus sp	45	11	B	B	I	-
89_133	732518.48	422281.66	Platan - Platanus sp	35	10	M	B	I	-
89_134	732522.03	422278.07	Platan - Platanus sp	40	11	B	B	I	-
89_135	732533.25	422266.85	Platan - Platanus sp	50	12	B	B	I	-
89_136	732537.69	422262.03	Platan - Platanus sp	50	12	B	B	I	-
89_137	732542.35	422257.27	Platan - Platanus sp	60	12	B	B	I	-
89_138	732546.63	422253.04	Platan - Platanus sp	40	10	B	B	I	-
89_139	732552.56	422247.06	Platan - Platanus sp	55	12	B	B	I	-
89_140	732555.74	422243.88	Platan - Platanus sp	35	10	M	B	I	-
89_141	732576.58	422222.45	Aitar - Acer sp	20	8	M	B	I	-
89_142	732581.66	422217.26	Platan - Platanus sp	60	12	B	B	I	-
89_143	732585.00	422213.93	Platan - Platanus sp	60	12	B	B	I	-
89_144	732596.48	422202.24	Platan - Platanus sp	60	12	B	B	I	-
89_145	732600.66	422197.90	Platan - Platanus sp	60	12	B	B	I	-

Județ: Braila  
Localitatea: Braila  
Cod SIRUTA: 42682

## FISA NR. 90 – STRADA PIETATII



### 1. SCHITA AMPLASAMENTULUI TERENULUI SPATIU VERDE:

2. ADRESA: Strada Castanului

### 3. DATE DESPRE TERENUL SPATIU VERDE:

Proprietar/ Detinator spatiu verde	Tip proprietate	Mod de administrare	Categoria de folosinta	Reglementare urbanistica	Suprafata masurata [mp]		Total teren spatiu verde [mp]	Observatii
					Teren exclusiv	Teren indiviziune		
Municipiul Brăila	Domeniul public	Primăria Municipiului Brăila H.C.L.M. nr. 107 / 2001	Spatiu verde cu acces public nelimitat	P. U. G. Mun. Brăila aprobat prin H.C.L.M. nr. 2 / 31.01.2001 privind Aprobarea Planului Urbanistic General și a Regulamentului de Urbanism pentru Municipiul Brăila și prelungit prin H.C.L.M. nr. 16 / 31.01.2011, H.C.L.M. nr. 361 / 27.12.2012, H.C.L.M. nr. 430 / 21.12.2015, H.C.L.M. nr. 607 / 31.10.2018 : U.T.R. NR. 10, 16: - Subzonă cu căi de comunicație rutiere (Cr)	771,39	0	771,39	In conformitate cu Cap. A Străzi aprobat prin H.C.L.M. nr. 107 / 2001 și atestat prin H.G.R. nr. 363 / 2002

### 4. DATE PRIVIND CONSTRUCTIILE EXISTENTE PE TERENUL SPATIULUI VERDE: -

5. ECHIPAREA EDILITARA A TERENULUI: [ ]A [ ]C [ ]t [ ]E [ ]G [ ]T

### 6. DATE PRIVIND VEGETATIA EXISTENTA PE TERENUL SPATIULUI VERDE:

- Descriere vegetatie: ierboasa, lemnoasa



- Calificarea:

degradat		bine îngrijit	X
insuficient îngrijit		foarte bine îngrijit	
suficient îngrijit	X	excelent îngrijit	

- Arbori existenți: 10 arbori

ID	X	Y	Specie	Diametru [cm]	Înălțime [m]	Varsta	Vitalitate	Intretinere	Risc
90_1	732226.80	421710.22	Tei - Tilia sp	25	8	M	M	NI	-
90_2	732262.30	421721.67	Artar - Acer sp	30	6	M	M	NI	uscare
90_3	732268.24	421718.91	Artar - Acer sp	35	8	M	B	I	-
90_4	732271.68	421719.97	Artar - Acer sp	30	8	M	B	I	-
90_5	732275.12	421721.69	Artar - Acer sp	45	9	M	B	I	-
90_6	732278.29	421723.01	Artar - Acer sp	20	6	M	B	I	-
90_7	732283.58	421725.46	Frasin - Fraxinus sp	15	6	T	B	I	-
90_8	732289.34	421727.18	Artar - Acer sp	20	6	M	B	I	-
90_9	732292.64	421728.84	Artar - Acer sp	25	7	M	B	I	-
90_10	732295.49	421730.16	Frasin - Fraxinus sp	20	6	M	B	I	-

Județ: Braila  
Localitatea: Braila  
Cod SIRUTA: 42682

**FISA NR. 91 -- STRADA HIPODROM**



**1. SCHITA AMPLASAMENTULUI TERENULUI SPATIU VERDE:**

**2. ADRESA:** Strada Hipodrom

3. DATE DESPRE TERENUL SPATIU VERDE:

Proprietar/ Detinator spatiu verde	Tip proprietate	Mod de administrare	Categoria de folosinta	Reglementare urbanistica	Suprafata masurata [mp]		Total teren spatiu verde [mp]	Observatii
					Teren exclusiv	Teren indiviziune		
Municipiul Brăila	Domeniul public	Primăria Municipiului Brăila H.C.L.M. nr. 107 / 2001	Spatiu verde cu acces public nelimitat	P. U. G. Mun. Brăila aprobat prin H.C.L.M. nr. 2 / 31.01.2001 privind Aprobarea Planului Urbanistic General și a Regulamentului de Urbanism pentru Municipiul Brăila și prelungit prin H.C.L.M. nr. 16 / 31.01.2011, H.C.L.M. nr. 361 / 27.12.2012, H.C.L.M. nr. 430 / 21.12.2015, H.C.L.M. nr. 607 / 31.10.2018 ; U.T.R. NR. 16: - Subzonă cu căi de comunicație rutiere (Cr)	810,00	0	810,00	In conformitate cu Cap. A Străzi aprobat prin H.C.L.M. nr. 107 / 2001 și atestat prin H.G.R. nr. 363 / 2002

4. DATE PRIVIND CONSTRUCTIILE EXISTENTE PE TERENUL SPATIULUI VERDE: -

5. ECHIPAREA EDILITARA A TERENULUI: {}A {}C {}t {}E {}G {}T

6. DATE PRIVIND VEGETATIA EXISTENTA PE TERENUL SPATIULUI VERDE:

- Descriere vegetatie: ierboasa, lemnoasa
- Calificarea:

degradat		bine ingrijit	X
insuficient ingrijit		foarte bine ingrijit	
suficient ingrijit	X	excellent ingrijit	

- Arbori existenti: 104 arbori

ID	X	Y	Specie	Diametru [cm]	Inaltime [m]	Varsta	Vitalitate	Intretinere	Risc
91_1	732016.07	422973.55	Catalpa - Catalpa sp	30	8	M	B	I	-
91_2	732017.93	422968.47	Artar - Acer sp	8	4	T	B	I	-
91_3	732020.94	422959.31	Artar - Acer sp	30	8	M	B	I	-
91_4	732023.59	422951.85	Catalpa - Catalpa sp	25	7	M	B	I	-
91_5	732026.39	422943.17	Catalpa - Catalpa sp	25	7	M	B	I	-
91_6	732027.40	422940.37	Artar - Acer sp	10	5	T	M	I	-
91_7	732028.30	422937.77	Catalpa - Catalpa sp	35	7	M	B	I	-
91_8	732038.99	422906.55	Artar - Acer sp	10	4	T	B	I	-
91_9	732040.58	422901.84	Tei - Tilia sp	30	7	M	B	I	-
91_10	732043.64	422893.16	Tei - Tilia sp	30	7	M	B	I	-

91_11	732044.60	422890.04	Tei - Tilia sp	35	9	M	B	I	-
91_12	732046.82	422883.48	Tei - Tilia sp	35	9	M	B	I	-
91_13	732049.94	422874.86	Tei - Tilia sp	30	8	M	B	I	-
91_14	732053.22	422865.22	Artar - Acer sp	10	5	T	B	I	-
91_15	732056.29	422855.91	Tei - Tilia sp	35	9	M	B	I	-
91_16	732059.04	422848.03	Tei - Tilia sp	35	9	M	B	I	-
91_17	732061.37	422841.20	Tei - Tilia sp	35	9	M	B	I	-
91_18	732064.12	422833.47	Tei - Tilia sp	30	6	M	M	I	-
91_19	732065.45	422829.08	Tei - Tilia sp	35	9	M	B	I	-
91_20	732067.67	422822.79	Tei - Tilia sp	35	9	M	B	I	-
91_21	732070.95	422813.05	Tei - Tilia sp	40	10	M	B	I	-
91_22	732078.89	422789.82	Tei - Tilia sp	35	8	M	B	I	-
91_23	732084.13	422774.63	Tei - Tilia sp	35	9	M	B	I	-
91_24	732086.82	422766.69	Tei - Tilia sp	35	9	M	B	I	-
91_25	732089.47	422758.86	Tei - Tilia sp	35	9	M	B	I	-
91_26	732091.43	422753.25	Tei - Tilia sp	30	7	M	B	I	-
91_27	732094.50	422743.99	Tei - Tilia sp	35	10	M	B	I	-
91_28	732096.40	422738.75	Tei - Tilia sp	35	10	M	B	I	-
91_29	732099.00	422731.29	Tei - Tilia sp	35	10	M	B	I	-
91_30	732107.57	422705.68	Tei - Tilia sp	35	9	M	B	I	-
91_31	732109.99	422698.46	Tei - Tilia sp	30	8	M	B	I	-
91_32	732233.02	422301.33	Platan - Platanus sp	60	10	B	B	I	-
91_33	732233.09	422308.08	Platan - Platanus sp	50	10	B	B	I	-
91_34	732233.22	422315.88	Frasin - Fraxinus sp	20	7	M	B	I	-
91_35	732233.68	422326.00	Platan - Platanus sp	60	10	B	B	I	-
91_36	732232.06	422347.54	Platan - Platanus sp	50	10	B	B	I	-
91_37	732228.96	422356.98	Platan - Platanus sp	50	10	B	B	I	-
91_38	732226.18	422364.84	Platan - Platanus sp	50	10	B	B	I	-
91_39	732224.12	422370.52	Platan - Platanus sp	60	11	B	B	I	-
91_40	732221.54	422378.06	Platan - Platanus sp	50	10	B	B	I	-
91_41	732218.84	422386.08	Platan - Platanus sp	60	11	B	B	I	-
91_42	732213.47	422401.74	Platan - Platanus sp	50	10	B	B	I	-
91_43	732211.42	422407.76	Platan - Platanus sp	50	10	B	B	I	-
91_44	732208.17	422417.20	Platan - Platanus sp	50	10	B	B	I	-

91_45	732205.43	422424.78	Platan - Platanus sp	40	9	B	B	I	-
91_46	732203.01	422431.69	Platan - Platanus sp	60	11	B	B	I	-
91_47	732200.03	422440.58	Salcam - Robinia sp	15	7	T	B	I	-
91_48	732197.69	422447.76	Platan - Platanus sp	50	11	B	B	I	-
91_49	732195.27	422454.71	Platan - Platanus sp	55	11	B	B	I	-
91_50	732180.09	422498.36	Platan - Platanus sp	70	12	B	B	I	-
91_51	732176.81	422507.93	Platan - Platanus sp	50	10	B	B	I	-
91_52	732173.16	422518.73	Platan - Platanus sp	60	11	B	B	I	-
91_53	732170.46	422526.30	Platan - Platanus sp	50	10	B	B	I	-
91_54	732167.18	422536.09	Platan - Platanus sp	50	10	B	B	I	-
91_55	732164.06	422544.87	Platan - Platanus sp	55	11	B	B	I	-
91_56	732158.02	422562.39	Tei - Tilia sp	25	8	M	B	I	-
91_57	732154.48	422572.60	Platan - Platanus sp	60	11	B	B	I	-
91_58	732151.94	422579.90	Platan - Platanus sp	50	11	B	B	I	-
91_59	732148.98	422588.63	Platan - Platanus sp	55	11	B	B	I	-
91_60	732141.57	422610.28	Platan - Platanus sp	55	11	B	B	I	-
91_61	732139.19	422617.37	Platan - Platanus sp	60	12	B	B	I	-
91_62	732234.84	421745.51	Platan - Platanus sp	60	12	B	B	I	-
91_63	732231.56	421755.99	Platan - Platanus sp	50	11	B	B	I	-
91_64	732227.53	421771.86	Platan - Platanus sp	50	11	B	B	I	-
91_65	732223.94	421784.14	Platan - Platanus sp	45	11	B	B	I	-
91_66	732221.08	421794.67	Platan - Platanus sp	40	10	B	B	I	-
91_67	732218.70	421805.31	Platan - Platanus sp	50	11	B	B	I	-
91_68	732216.71	421814.36	Platan - Platanus sp	60	12	B	B	I	-
91_69	732214.65	421838.45	Platan - Platanus sp	55	12	B	B	I	-
91_70	732214.93	421845.23	Platan - Platanus sp	50	12	B	B	I	-
91_71	732215.01	421850.67	Platan - Platanus sp	40	10	B	B	I	-
91_72	732215.32	421857.06	Platan - Platanus sp	50	11	B	B	I	-
91_73	732215.68	421862.50	Platan - Platanus sp	40	10	M	M	I	-
91_74	732216.12	421871.11	Platan - Platanus sp	50	12	B	B	I	-
91_75	732219.29	421929.53	Platan - Platanus sp	40	11	B	B	I	-
91_76	732219.73	421939.05	Platan - Platanus sp	50	12	B	B	I	-
91_77	732219.97	421946.79	Platan - Platanus sp	40	10	B	B	I	-
91_78	732220.20	421954.97	Platan - Platanus sp	45	11	B	B	I	-

91_79	732220.64	421964.26	Platan - Platanus sp	40	11	B	B	I	-
91_80	732220.60	421969.93	Platan - Platanus sp	40	11	B	B	I	-
91_81	732220.84	421975.09	Tei - Tiilia sp	25	5	M	B	I	-
91_82	732220.96	421976.56	Platan - Platanus sp	50	12	B	B	I	-
91_83	732221.55	421986.72	Platan - Platanus sp	45	11	B	B	I	-
91_84	732221.75	421996.09	Platan - Platanus sp	55	12	B	B	I	-
91_85	732223.33	422039.66	Platan - Platanus sp	45	10	B	B	I	-
91_86	732223.66	422047.60	Platan - Platanus sp	50	11	B	B	I	-
91_87	732223.93	422054.54	Platan - Platanus sp	50	11	B	B	I	-
91_88	732224.13	422061.55	Platan - Platanus sp	45	10	B	B	I	-
91_89	732224.52	422067.44	Tei - Tiilia sp	35	9	M	D	NI	uscare
91_90	732224.85	422074.72	Platan - Platanus sp	50	11	B	B	I	-
91_91	732225.05	422082.06	Platan - Platanus sp	55	12	B	B	I	-
91_92	732225.25	422091.39	Platan - Platanus sp	40	10	B	B	I	-
91_93	732225.52	422094.36	Tei - Tiilia sp	40	9	M	B	I	-
91_94	732225.91	422103.95	Tei - Tiilia sp	40	9	M	B	I	-
91_95	732227.63	422149.26	Platan - Platanus sp	45	11	B	B	I	-
91_96	732227.77	422153.50	Platan - Platanus sp	40	11	B	B	I	-
91_97	732228.03	422161.57	Platan - Platanus sp	45	10	B	B	I	-
91_98	732228.29	422169.57	Platan - Platanus sp	40	10	B	B	I	-
91_99	732228.76	422178.37	Platan - Platanus sp	50	11	B	B	I	-
91_100	732228.96	422186.83	Platan - Platanus sp	40	11	B	B	I	-
91_101	732229.21	422194.26	Platan - Platanus sp	40	11	B	B	I	-
91_102	732229.60	422203.06	Platan - Platanus sp	40	11	B	B	I	-
91_103	732230.00	422213.45	Platan - Platanus sp	45	11	B	B	I	-
91_104	732230.33	42221.32	Platan - Platanus sp	50	11	B	B	I	-

Județ: Braila  
Localitatea: Braila  
Cod SIRUTA: 42682

## FISA NR. 92 – STRADA ALBINEI



### 1. SCHITA AMPLASAMENTULUI TERENULUI SPATIU VERDE:

### 2. ADRESA: Strada Albinei

### 3. DATE DESPRE TERENUL SPATIU VERDE:

Proprietar/ Detinator spatiu verde	Tip proprietate	Mod de administrare	Categoria de folosinta	Reglementare urbanistica	Suprafata masurata [mp]		Total teren spatiu verde [mp]	Observatii
					Teren exclusiv	Teren indiviziune		
Municipiul Brăila	Domeniul public	Primăria Municipiului Brăila H.C.L.M. nr. 107 / 2001	Spatiu verde cu acces public nelimitat	P. U. G. Mun. Brăila aprobat prin H.C.L.M. nr. 2 / 31.01.2001 privind Aprobarea Planului Urbanistic General și a Regulamentului de Urbanism pentru Municipiul Brăila și prelungit prin H.C.L.M. nr. 16 / 31.01.2011, H.C.L.M. nr. 361 / 27.12.2012, H.C.L.M. nr. 430 / 21.12.2015, H.C.L.M. nr. 607 / 31.10.2018 : U.T.R. NR. 16, 18: - Subzonă cu căi de comunicație rutiere (Gr)	206,02	0	206,02	In conformitate cu Cap. A Străzi aprobate prin H.C.L.M. nr. 107 / 2001 și atestat prin H.G.R. nr. 363 / 2002

### 4. DATE PRIVIND CONTRUCTIILE EXISTENTE PE TERENUL SPATIULUI VERDE: -

5. ECHIPAREA EDILITARA A TERENULUI: [ ] A [ ] C [ ] I [ ] E [ ] G [ ] J [ ] T

### 6. DATE PRIVIND VEGETATIA EXISTENTA PE TERENUL SPATIULUI VERDE:

- Descriere vegetatie: ierboasa, lemnoasa
- Calificarea:

degradat		bine ingrijit	X
insuficient ingrijit		foarte bine ingrijit	
suficient ingrijit	X	excelent ingrijit	

- Arbori existenti: 15 arbori

ID	X	Y	Specie	Diametru [cm]	Inaltime [m]	Varsta	Vitalitate	Intrinere	Risc
93_1	732166.58	423031.49	Frasin - Fraxinus sp	30	8	M	B	I	-
93_2	732160.01	423030.43	Tei - Tilia sp	40	8	M	B	I	-
92_3	732152.13	423028.64	Tei - Tilia sp	35	7	M	B	I	-
92_4	732144.56	423026.94	Tei - Tilia sp	35	8	M	B	I	-
92_5	732132.45	423024.72	Tei - Tilia sp	35	8	M	B	I	-
92_6	732125.20	423023.34	Tei - Tilia sp	30	6	M	B	I	-
92_7	732118.21	423021.70	Tei - Tilia sp	30	6	M	M	I	-
92_8	732102.39	423018.37	Tei - Tilia sp	30	7	M	B	I	-
92_9	732098.00	423017.63	Frasin - Fraxinus sp	20	5	M	D	NI	uscate
92_10	732093.63	423025.72	Frasin - Fraxinus sp	30	6	M	B	I	-
92_11	732103.07	423027.54	Tei - Tilia sp	30	7	M	B	I	-
92_12	732116.37	423030.52	Tei - Tilia sp	20	6	M	B	I	-
92_13	732123.95	423032.27	Tei - Tilia sp	30	6	M	B	I	-
92_14	732131.49	423033.61	Tei - Tilia sp	30	7	M	B	I	-
92_15	732156.69	423039.01	Tei - Tilia sp	30	7	M	B	I	-



Județ: Braila  
Localitatea: Braila  
Cod SIRUTA: 42682

## FISA NR. 93 – STRADA DIANEI



### PLASAMENTUL TERENULUI SPATIU VERDE:

RESA: Strada Dianeii

### TE DESPRE TERENUL SPATIU VERDE:

Proprietar/ nator spatiu verde	Tip proprietate	Mod de administrare	Categori de folosinta	Reglementare urbanistica	Suprafata masurata [mp]		Total teren spatiu verde [mp]	Observatii
					Teren exclusiv	Teren indiviziune		
Municipiul Braila	Domeniul public	Primăria Municipiului Braila H.C.L.M. nr. 107 / 2001; H.C.L.M. nr. 350 / 2010	Spatiu verde cu acces public nelimitat	P. U. G. Mun. Braila aprobat prin H.C.L.M. nr. 2 / 31.01.2001 privind Aprobarea Planului Urbanistic General și a Regulamentului de Urbanism pentru Municipiul Braila și prelungit prin H.C.L.M. nr. 16 / 31.01.2011, H.C.L.M. nr. 361 / 27.12.2012, H.C.L.M. nr. 430 / 21.12.2015, H.C.L.M. nr. 607 / 31.10.2018 ; U.T.R. NR. 22: - Subzonă cu căi de comunicație rutiere (Cr)	104,55	0	104,55	In conformitate cu Cap. A Străzi aprobat prin H.C.L.M. nr. 107 / 2001 și atestat prin H.G.R. nr. 363 / 2002

### TE PRIVIND CONTRUCTIILE EXISTENTE PE TERENUL SPATIULUI VERDE: -

HIPAREA EDILITARA A TERENULUI: [ ]A [ ]C [ ]t [ ]E [ ]G [ ]J

### TE PRIVIND VEGETATIA EXISTENTA PE TERENUL SPATIULUI VERDE:

Descriere vegetatie: ierboasa, lemnoasa

Calificarea:

degradat		bine ingrijit	X
insuficient ingrijit		foarte bine ingrijit	
suficient ingrijit	X	excelent ingrijit	

- Arbori existenti: 9 arbori

ID	X	Y	Specie	Diametru [cm]	Inaltime [m]	Varsta	Vitalitate	Intratinere	Risc
93_1	732057.92	423682.46	Artar - Acer sp	35	8	M	B	I	-
93_2	732070.19	423680.11	Tei - Tilia sp	35	9	M	B	I	-
93_3	732066.88	423690.23	Artar - Acer sp	30	7	M	B	I	-
93_4	732073.99	423688.84	Frasin - Fraxinus sp	45	8	M	B	I	-
93_5	732076.34	423688.35	Artar - Acer sp	30	7	M	B	I	-
93_6	732100.98	423683.22	Artar - Acer sp	30	7	M	B	I	-
93_7	732113.35	423680.61	Salcam - Robinia sp	20	8	M	B	I	-
93_8	732114.97	423680.21	Salcam - Robinia sp	35	9	M	B	I	-
93_9	732119.99	423679.29	Salcam - Robinia sp	35	5	M	M	I	-

Județ: Braila  
Localitatea: Braila  
Cod SIRUTA: 42682

**FISA NR. 94 – IMOBIL (TEREN) CALEA CĂLĂRAȘILOR LA INTERSECȚIA  
CU ALEEA PARCULUI**



**1. SCHITA AMPLASAMENTULUI TERENULUI SPATIU VERDE:**

**2. ADRESA:** Calea Călărașilor la intersecția cu Aleea Parcului

**3. DATE DESPRE TERENUL SPATIU VERDE:**

Proprietar/ Destinator spatiu verde	Tip proprietate	Mod de administrare	Categoria de folosinta	Reglementare urbanistica	Suprafata masurata [mp]		Total teren spatiu verde [mp]	Observatii
					Teren exclusiv	Teren indiviziune		
Municipiul Brăila	Domeniul public	Primăria Municipiului Brăila	Spatiu verde cu acces public nelimitat / Curti constructii	P. U. G. Mun. Brăila aprobat prin H.C.L.M. nr. 2 / 31.01.2001 privind Aprobarea Planului Urbanistic General și a Regulamentului de Urbanism pentru Municipiul Brăila și prelungit prin H.C.L.M. nr. 16 / 31.01.2011, H.C.L.M. nr. 361 / 27.12.2012, H.C.L.M. nr. 430 / 21.12.2015, H.C.L.M. nr. 607 / 31.10.2018 U.T.R. NR. 10: - Spații plantate, agrement, sport, perdele de protecție (P)	2611,72	0	2611,72	Suprafata totală teren: 3.384,00 mp + suprafata spații verzi adiacente Aleea Parcului (stația de transport în comun)

**4. DATE PRIVIND CONSTRUCTIILE EXISTENTE PE TERENUL SPATIULUI VERDE: -**

**5. ECHIPAREA EDILITARA A TERENULUI:** [ ]A [ ]C [ ]t [ ]E [ ]G [ ]T

**6. DATE PRIVIND VEGETATIA EXISTENTA PE TERENUL SPATIULUI VERDE:**

- Descriere vegetatie: ierboasa, arbustiva

- Calificarea:

degradat		bine îngrijit	X
insuficient îngrijit		foarte bine îngrijit	
suficient îngrijit	X	excelent îngrijit	

Arbori existenti: -

