

ROMÂNIA
JUDEȚUL BRĂILA
MUNICIPIUL BRĂILA
CONSILIUL LOCAL MUNICIPAL BRĂILA

HOTĂRĂREA NR. 132

din 29.04 2009

Privind: APROBAREA STATUTULUI MUNICIPIULUI BRĂILA.

CONSILIUL LOCAL MUNICIPAL BRĂILA

La inițiativa Primarului Municipiului Brăila;

Având în vedere Raportul Secretarului Municipiului Brăila precum și rapoartele comisiilor de specialitate din cadrul C.L.M. Brăila;

În conformitate cu prevederile art. 20 din O.G.R. nr. 53 din 16 august 2002 privind Statutul – cadru al unității administrativ-teritoriale, aprobat cu modificări prin Legea nr. 96 din 2003;

În baza art. 36 alin. (1) și (2) lit. a), alin. (3), lit. a) din Legea nr. 215/2001, republicată, cu modificările și completările ulterioare;

În temeiul art. 45 alin. (1) coroborat cu art. 115 alin. (1) lit. b) din Legea nr. 215/2001 privind administrația publică locală, republicată, cu modificările și completările ulterioare;

H O T Ă R Ă S T E :

Art.1: Se aprobă **STATUTUL MUNICIPIULUI BRĂILA**, conform anexei, parte integrantă din prezenta hotărâre.

Art.2: Prezenta hotărâre va fi dusă la îndeplinire de Primarul Municipiului Brăila, prin direcțiile de specialitate, iar Secretarul Municipiului Brăila o va comunica celor interesați și o va aduce la cunoștință publică.

PREȘEDINTE DE ȘEDINȚĂ,

COADĂ ALEXANDRU



CONTRASEMNEAZĂ

SECRETAR,

IORGA STOIAN

STATUTUL MUNICIPIULUI BRĂILA

Prezentul statut este elaborat în temeiul prevederilor Ordonanței Guvernului nr.53/2002 privind Statutul – cadru al unității administrativ teritoriale, aprobată cu modificări prin Legea nr.96/2003 și cuprinde date și elemente specifice care individualizează municipiul Brăila în raport cu celelalte municipii din România.

"Nu Brăila este fiica principatului Țării Românești, ci ea este maica acestui principat."

Nicolae Iorga "Conferința de la Brăila", 1924

CAP.1 DATE GEOGRAFICE

1.1 AȘEZARE GEOGRAFICĂ

În partea de răsărit a Câmpiei Române, la intersecția a trei provincii istorice românești – Țara Românească, Moldova și Dobrogea – pe Dunărea inferioară, acolo unde aceasta se reunește prin cele două brațe ale sale, Dunărea Nouă și Dunărea Veche, se află vechea așezare românească a Brăilei.

Municipiul Brăila este reședința județului Brăila, situat în sud-estul României, în Câmpia Română, unul dintre cele mai mari porturi din România, este situat la 200 km nord-est de București, la 45°16'17" latitudine nordică și 27°58'33" longitudine estică, Brăila a fost înzestrată de la natură cu daruri deosebite. Având o terasă și un cheu natural la care se adaugă malul adânc al fluviului din dreptul orașului, Brăila a fost destinată să fie primul port maritim al Dunării, devenind, la peste 100 de ani de la amenajarea brațului Sulina, ultimul loc de acostare al navelor maritime sosite din orice colț al lumii.

Localizarea geografică a Brăilei la stânga Dunării, în singura zonă clădită de natură, dintre gura Ialomiței și cea a Siretului, capabilă să poată primi așezarea unui oraș, se datorează Piscului Brăilei.

Acest Pisc este o terasă a cărei înălțime maximă ajunge la 33m , în care malul abrupt de 45° este întrerupt de numeroase puncte de trecere numite vaduri. Microrelieful specific se reflectă în arhitectura orașului care este construit ca un amfiteatru uriaș orientat spre port, către care sunt 19 vaduri.

1.2 SUPRAFAȚĂ

Deoarece suprafața orașului este redusă (aproximativ 3500 ha) și numărul populației este mare, peste 220 000 locuitori, Brăila se înscrie în rețeaua urbană din România în cadrul orașelor cu mare densitate a populației.

1.3 RELIEFUL

Brăila se află așezată în Lunca Dunării, pe o terasă care este încadrată spre nord, vest și sud de luncile Siretului, Buzăului și Călmățuiului, aflate la distanțe de până la 20 km. Zona cea mai joasă a orașului, situată pe grindul fluviatil, are 3 - 4 m peste nivelul mării. În această zonă se găsesc cea mai mare parte a instalațiilor portuare.

Urmează o zonă care aparține Luncii Dunării, cu înălțimi de 4 - 6 m, care face trecerea spre terasa Brăilei. În această zonă se află cartierul Comorofca, fosta Uzina de Apă și terenurile joase dinspre satul Vărsătura.

Cea mai mare parte a orașului se întinde în zona de terasă, care are înălțimea cuprinsă între 12 m și 25 m, și care se ridică peste un versant paralel cu fluviul, cunoscut sub numele de „Faleza”.

Terasa Brăilei este în pantă, coborând de la nord unde se află Piscul Brăilei (33 m) spre sud unde atinge 15 m, iar de la est la vest înălțimile variază între 25 m la Grădina Mare și 10 m în cartierul Lacu Dulce.

Câmpia este forma de relief predominantă, peisajul Brăilei fiind monoton și fără bariere naturale. În zonă se găsesc căi de transport accesibile, în principal Dunărea care face din Brăila o poartă către lume.

1.4 CLIMA

Brăila se află în zona climatică temperat - continentală, în ținutul climei de câmpie la contact cu clima specifică Luncii Dunării. Clima este influențată de Munții Măcinului care reprezintă un baraj natural în calea vânturilor din est, determinând fenomenul de fohnizare a aerului care trece peste Brăila cu mase mari de aer cald și uscat. De asemenea, terenurile sărăturoase din jurul orașului, mai ales de la Lacu Sărat, constituie alt factor de încălzire mai accentuată a atmosferei.

De aceea, la Brăila verile sunt secetoase, călduroase și uscate, iar iernile sunt reci și au zăpadă puțină. Temperatura are o medie anuală de 11,1° C, în timpul verii variind între 22° și 35° (în ultimii ani mai ridicate) astfel încât 122 zile pe an au o medie de

peste 25° iar în mijlocul verii se ating valori tropicale. În timpul iernii temperatura medie este ridicată oscilând în jurul a 2° C.

Presiunea atmosferică se caracterizează printr-un maxim în sezonul rece de 754,9 mm și printr-un minim în sezonul cald de 734 mm. Radiația solară vara este mare însumând 123 000 cal/cm², propagându-se o parte în sol, altă parte consumându-se prin evaporarea apei iar restul se pierde în atmosferă.

Precipitațiile nu depășesc 500 mm anual, cele mai reduse precipitații fiind toamna și iarna, iar cele mai ridicate primăvara. Stratul mediu de zăpada este de 20 cm, iar durata medie a acestuia este de 45 zile.

Vânturile reprezintă un element climatic de mare importanță pentru această zonă. Cele mai frecvente sunt vânturile din N – NV. Viteza medie a vântului este de 3m/sec., dar vântul din direcția N poate ajunge la maxime de peste 100 km/oră. Iarna bate Crivățul, un vânt uscat și rece provocat de anticicloul siberian. În oraș se înregistrează o perioadă de calm de 12% anual, cu frecvența mai ridicată în lunile septembrie – octombrie, ianuarie și iulie.

1.5 HIDROGRAFIA BRĂILEI

Cea mai importantă arteră hidrografică este Dunărea, care străbate municipiul Brăila. În regiunea analizată se desfășoară subsectorul bălților, pe o lungime de 195 km² între Călărași și Brăila. În această regiune Valea Dunării este largă, prezentând fenomenul despletirii cursului său în cele două brațe principale: Brațul Măcin (Dunărea Veche), spre Dobrogea, și Brațul Cremenea, spre Câmpia Brăilei, închizând la mijloc fosta Baltă a Brăilei, astăzi incinta îndiguită Insula Mare a Brăilei. Pentru a se evita inundațiile care se produceau în timpul apelor mari, mai ales primăvara (datorită ploilor torențiale asociate cu topirea zăpezilor), în această regiune brațele Dunării au fost îndiguite.

Portul Brăilei se află la o înălțime de 7,40 m deasupra nivelului mării, iar orașul Brăila la 25 m, fiind la adăpost de orice viitură.

Debitul maxim atins înainte de îndiguire a fost de 7926 m³/s, iar după îndiguire, ca urmare a îngustării văii, debitul maxim atins a fost de 15470 m³/s în anul 1970, iar cel minim de 1490 m³/s la Brăila. Nivelurile maxime se produc primăvara și vara (martie – iulie). În anul 1970, la Brăila s-a înregistrat nivelul maxim de 632 centimetri. Înainte de îndiguire, apele mari inundau însemnate suprafețe. În prezent pe teritoriul județului Brăila, Dunărea este îndiguită pe o lungime totală de 225 km, apărându-se astfel de inundații peste 100 000 de ha, teren agricol, un număr mare de

localități, obiective industriale și agricole, căi de comunicație.

Dunărea are o mare importanță economică, atât din punct de vedere al navigației, cât și prin faptul că apele fluviului alimentează cu apă municipiul Brăila, importante obiective economice, precum și marile sisteme de irigații.

1.6 VEGETAȚIA ȘI FAUNA

Influența omului și-a pus amprenta asupra vegetației spontane din regiunea Brăilei. În trecut vegetația caracteristică era reprezentată prin stepa în zonele de câmpie și prin vegetația de stepă și de baltă în Balta Brăilei. Stepa a fost destelenită și înlocuită cu vegetație de cultură în proporție de 90%, ea se mai găsește astăzi sub formă de pajiști naturale, pe marginea drumurilor, de-a lungul digurilor și canalelor de irigație. **Speciile predominante** sunt reprezentate prin graminee: negară, păiușul, pirul crestat, mai cresc: traista ciobanului, păpădia, rostogolul, troscotul, coada șoricelului, volbura, lumânărica, ceapa ciorii, etc.

Vegetația lemnoasă este reprezentată prin tufișuri de porumbar, migdalul pitic, nucul negru și rugul, ea se întâlnește din ce în ce mai rar.

Vegetația arborescentă este relativ puțin reprezentată, majoritatea pădurilor sunt de luncă, speciile cele mai des întâlnite sunt: plopul (plopi negri, plopi hibridi, plopi indigeni), salcia, salcâmul, stejarul, mai rar se întâlnește și cătina; alături de stejar și salcâm, mai apare ulmul, frasinul. În mod spontan, pe dunele de nisip, apare **vegetația psamofilă** reprezentată prin romaniță, laptele câinelui, salcia de nisip.

Vegetația halofilă este reprezentată prin genuri și specii adaptate la condițiile de sărătură, spre exemplu: sărățica, rogozul de sărătură, pătlagina, limba peștelui.

Vegetația acvatică se întâlnește predominant în bălțile și în lacurile zonei inundabile a Dunării.

Fauna spontană a fost și ea influențată de activitatea umană, astfel destelenirea stepei, îndiguirea și desecarea Bălții Brăilei, crearea sistemelor de irigații, au dus la reducerea sau dispariția unor specii (dropia, spurcaciul, pelicanul, lupul), la migrarea unora în alte zone, la adaptarea altora la noile condiții de viață. În prezent, dintre mamifere, cele mai răspândite sunt rozătoarele reprezentate prin: popândăul, hârciogul, șoarecele de câmp, șoarecele de stepă, iepurele de câmp. În păduri, din ce în ce mai rar întâlnite sunt: căprioarele, vulpile, dihorii, nevăstuicile, mistreții.

Dintre **animalele de apă**, de interes cinegetic, bizamii sunt

cei mai numeroși, vidrele aproape de dispariție. Păsările sunt bine reprezentate.

Ihtiofauna este reprezentată prin pești autohtoni și migratori, dintre cei autohtoni amintim: crapul, somnul, șalăul, văduvița, linul, babușca, știuca, carasul, mreana, obletele, iar cei migratori, de mare importanță economică, pătrund în Dunăre din Marea Neagră pentru a-și depune icrele, sunt reprezentați prin: nisetru, cegă, morun și păstrugă (sturionii).

CAP. 2

DATE ISTORICE

Numele Brăilei este un toponim clar de origine autohtonă. El provine dintr-un toponim asemănător cu toponimele tracice sud-dunărene ca Bragylor – Bragilora în care „gi” se va transforma în „i”. Astfel s-a ajuns la numele proprii în primul rând de Brăila, asemănător cu Chitila. Este tipic românesc fiind atestat documentar încă din evul mediu ca nume personal.

În unele lucrări s-au menționat formele de limba greacă – Proilaba -, de limba slavonă – Proilava -, de limba turcă – Ibraila – și alte forme ca Brilaga sau Braylaum.

Vechii istorici atribuie numelui o origine indo-europeană - bhreg – însemnând pisc vertical, cu referire directă la geografia locului, adică a piscului sau versantului vertical foarte vizibil dinspre Galați.

Legende locale, preluate și de Nicolae Iorga, atribuie numele orașului unui pescar pe nume Braia de unde numele de Brăila.

Brăila este o așezare antică, cu urme de viață neîntreruptă de peste 5 000 de ani. Primele descoperiri arheologice făcute în cartierul Brăilița datează din epoca neoliticului. Au fost scoase la iveală peste o mie de obiecte în majoritate vase, resturi de ceramică și oase umane.

Cele mai vechi urme aparțin culturii Boian reprezentată prin vase cu ornamente incizate, unele chiar vopsite în culori deosebite. Au mai fost găsite mărturii ale epocii de tranziție spre epoca metalelor, aparținând culturii Cucuteni.

Din epoca dacică s-a descoperit un vas din sec. IV-III î.e.n. și numeroase urme de ceramică cât și amfore și monede grecești, dovadă a legăturilor economice.

Cucerirea romană a influențat puternic zona brăileană. În fața Brăilei se afla Troesmis (Iglița) și Arubium (Măcin), iar la 10 km spre nord se afla Castrul de la Barboși.

Dupa retragerea romană Brăila rămâne în aria de influență a romanității orientale, dar se confruntă și cu diferiți migratori. Primii care își fac apariția pe aceste meleaguri sunt sarmații, descoperindu-se morminte ale acestei populații în cartierul Hipodrom. Populația locală continuă să viețuiască în zonă, dovadă fiind cimitirul dac din sec. IV e.n. descoperit în perimetrul vechi al orașului. Incepând cu același secol pătrund primele triburi de slavi, ale căror urme s-au găsit la Chiscani.

Numele localității Brăila apare pentru prima dată la 20 ianuarie 1368 în tratatul comercial pe care voievodul Țării Românești Vlaicu Vladislav (1364-1377) îl încheie cu negustorii brașoveni. Documentul confirmă „păstrarea tuturor libertăților pe care le-au avut din vechime în țara noastră muntenească”, hotărând scutirea de vamă pentru mărfurile care vor apuca drumul Brăilei, "per via Braylam". Mențiunea din document că drepturile negustorilor brașoveni în comerțul din această zonă erau mult mai vechi este o dovadă indirectă a vechimii mult mai mari a Brăilei.

Documente ulterioare atestă rolul important al Brăilei în cadrul legăturilor economice ale Țării Românești. Astfel, Brăila este menționată în tratatul încheiat de Mircea cel Bătrân la 1402 și confirmat ulterior la 1413 cu negustorii polonezi, cât și în tratatul din 1409 încheiat cu brașovenii. Alte acte semnate de Dan al II-lea în 1424 și de Vladislav al II-lea în 1451 fac referiri la importanța comercială a Brăilei.

Primul străin care îi menționează numele este francezul Walerand de Wawrin, care a luat parte la o expediție cruciată în anul 1445 și care scrie că pe Dunăre la Brilago este un port în care se întâlneau corabii din Grecia și Bizanț. Referitor la aceeași perioadă cronicarul grec Laonic Chalcocondil scrie că în expediția efectuată în 1462 de Mohamed al II-lea contra lui Vlad Țepeș, ostile otomane au ars Brăila în care se făcea comerț mai mare decât în toate orașele țării. Același cronicar relatează că în 1459, Vlad Țepeș a capturat și tras în țeapă pe trimisul sultanului, Hamza Beg, lângă un lac din marginea Brăilei.

Dezvoltarea economico-socială a Brăilei în sec. XV transforma o localitate pescărească într-un important centru economic și portuar. Paralel se dezvolta și viața culturală și religioasă. Nu s-au găsit documente din această perioadă dar se știe că la Brăila există o cancelarie de dieci unde erau redactate diferite documente sau scrisori, ca aceea adresată lui Ștefan cel Mare în 1481 "de la toți boierii brăileni și de la toți cnezii și de la toți rumanii..." prin care se respingea cererea acestuia de a-l

sprijini pentru a aduce pe tronul Țării Românești un domnitor favorabil lui.

Secolul XVI aduce creșterea pericolului otoman, concomitent cu intensificarea luptelor pentru domnie în țările române. În aceste condiții, un pretendent la tronul Țării Românești, Radu Paisie, ocupa această demnitate în anul 1539 și în schimbul sprijinului acordat cedează turcilor orașul Brăila și teritoriul înconjurător.

Astfel, în 1540 Brăila ajunge raia turcească, inaugurând o epocă de stăpânire turcească, care cu scurte recuceriri românești, a durat aproape 300 de ani.

După intrarea sub ocupația otomană orașul a primit denumirea de **Ibrail**, mai apropiat ca pronunție de limba turcă. Timp de trei secole Brăila va reprezenta pentru turci un puternic cap de pod strategic prevăzut cu puternice fortificații și tuneluri subterane de care s-au izbit toate armatele din războaiele antiotomane ulterioare. Orașul a continuat să aibă o puternică forță economică. Astfel, după 5 ani de stăpânire turcească, se exportau la Brașov 8 713 poveri de pește, cantitate dublă față de cea din timpul cât orașul aparținuse Țării Românești.

Deși devenită raia turcească, Brăila continua să aibă strânse legături cu țările române și cu evenimentele din acestea.

În anul 1595 Mihai Viteazul recucerește orașul și cetatea pe care le stăpânește până la moartea sa. Încercările repetate ale turcilor de a recuceri Brăila în această perioadă s-au soldat tot cu atâtea eșecuri. Mihai a ridicat în Brăila o biserică ortodoxă și a organizat începând din anul 1598 funcția de "*ban al Buzăului și Brăilei*".

Secolul XVIII, cu numeroasele lui războaie ruso-turce, a însemnat pentru Brăila numeroase asedii, cele mai grele fiind cele din 1770 și 1891.

Însă cel mai important conflict pentru Brăila a fost războiul ruso-turc din **1828-1829**, care s-a soldat cu eliberarea definitivă a orașului. La luptele de la Brăila a luat parte însuși țarul Nicolae I.

Deși turcii dispuneau de doar 8 000 de soldați față de cei 25 000 de ruși luptele au durat câteva luni. Pe 17 iunie 1828 turcii au capitulat cu condiția permiterii evacuării trupelor turcești spre Silistra. Cu toate că au pierdut 7 000-8 000 de oameni, rușii au capturat 278 de tunuri și 17 000 de puduri de praf de pușcă cât și provizii care au ajuns armatei ruse timp de o lună de zile.

După eliberarea de sub stăpânirea otomană pentru oraș urmează o jumătate de secol de dezvoltare și progres continuu care vor face din Brăila, în preajma primului război mondial, al doilea oraș ca importanță al României Mici.

La cucerire, cetatea Brăilei avea puternice fortificații, ce cuprindeau patru ziduri concentrice de apărare și un șanț exterior, iar în subteran se găsea o rețea secretă de 5 tuneluri, care făcea legătura cu diferite puncte strategice exterioare. Secretul acestora nu se cunoaște în întregime nici astăzi, dar se cunoaște planul cetății întocmit la 1791 de către ofițerul austriac *Johan von Vermati*. Oricum, din dispoziția rușilor, cetatea a fost demolată, lucrându-se continuu de la ocuparea ei până la sfârșitul anului 1829 cu un contingent permanent de 3 000 de oameni.

În 1828, orașul avea un aspect deplorabil, cu străzi înguste și case îngrămădite fără rost. În centru se află o geamie, care după dărâmarea minaretului a fost transformată în biserică ortodoxă, fiind din acest punct de vedere un unicat la noi în țară.

Destinul a vrut ca în câțiva ani Brăila să se schimbe radical. Din ordinul guvernatorului rus Pavel Kiseleff, căpitanul austriac baron Berroczyń, împreună cu cărmuitorul județului, Ion Slătineanu, au întocmit un plan de sistematizare a orașului. Planul a fost definitivat în 1834 și supus aprobării domnitorului Grigore Ghica la 14 ianuarie 1835.

Conform planului, orașul a fost demolat în întregime, iar noul oraș avea străzi largi, ca niște bulevarde, pe marginea cărora se aflau casele localnicilor. În centrul orașului se afla piața de unde porneau radial ca razele soarelui străzile principale. Orașul era mărginit spre est de Dunăre, iar spre uscat de o stradă largă sub forma unui arc de cerc cu capetele pe Dunăre numit Bulevard (mai târziu a primit numele de Alexandru Ioan Cuza, nume care îl are și în prezent). Dincolo de Bulevard nu mai exista nici o stradă ci doar un șanț cu apă în locul actualei străzi a Unirii.

Începând din 1833 s-a trecut la iluminarea străzilor cu felinare, iar în 1835 începe construcția primului șantier naval și a magaziiilor de pe malul Dunării pentru depozitarea mărfurilor. Oficialitățile de început ale Brăilei au stabilit vinerea ca zi de târg, iar anual au stabilit trei bâlciuri la date fixe: 23 aprilie, 21 mai și 15 august.

Imediat după eliberare s-au înființat principalele instituții ale orașului. Dintre acestea cea mai importantă era **Ocârmuirea Județului** înființată în 1831, care se ocupa cu problemele județului, numindu-se mai târziu Prefectura. Urma **Magistratul**, echivalentul Primăriei de astăzi. Magistratura era formată dintr-un președinte și 3 "mădulari", adică membri. Primul președinte care a gospodărit din această funcție Brăila a fost **Constantin Hargi**.

Alte instituții înființate au fost: vama, judecătoria, poșta, pompierii, poliția, instituțiile de învățământ și sanitare. Dintre

acestea s-a remarcat serviciul sanitar, prin înființarea **Carantinei** pentru protecția populației contra ciumei. Primul doctor al acesteia a fost **Constantin Hepites**, numit în funcție în 1830. Acestuia i se datorează și cea mai veche farmacie din oraș.

Prima școală din oraș s-a organizat în 1832 și i se datorează lui **Ion Penescu**. În scurt timp Brăila devine un oraș cosmopolit.

Decizia din **13 ianuarie 1836** de introducerea a regimului de *porto-franco*, adică desființarea regimului vamal pe raza orașului, a contribuit decisiv la avântul și dezvoltarea fără precedent a orașului.

Brăila a participat activ la revoluția de la 1848. Mai întâi revoluționarii moldoveni arestați și trimiși către Istanbul au fost ajutați să evadeze și să părăsească Brăila la bordul unei corăbii. După declanșarea revoluției și în Țara Românească, brăilenii au sărbătorit la 20 iunie în piața publică Constituția revoluționară. Au participat mii de oameni și s-au tras 10 salve de tun. La o lună după aceea a avut loc o răscoală populară împotriva autorităților „codașe” în îndeplinirea programului revoluționar, mai ales în ceea ce privea problema agrară. Curând însă Brăila trăiește clipe de coșmar, când pe 31 august, pentru înfrângerea revoluției, în oraș intră armata otomană condusă de Rifat-Pașa, numărând 12 000 de infanteriști și 600 de cavaleriști.

Un eveniment remarcabil în viața Brăilei îl constituie trecerea pe meleagurile ei a marilor revoluționari: Nicolae Bălcescu, Cezar Bolliac, Lajos Kossuth, Alexandru Petofi și pictorul Rosenthal. Curentul nou adus de revoluția de la 1848 a avut un puternic ecou în dezvoltarea culturală a Brăilei.

În preajma Unirii, Brăila devenise deja un oraș mare și important. Orașul se extinsese până la actuala stradă Ștefan cel Mare, numită atunci strada Raionului. Tot la acea dată orașul avea 5 bariere la care se controlau intrările și ieșirile din oraș: Călărași, Sf. Constantin, Galați, Sf. Gheorghe și București.

Din punct de vedere economic Brăila se dezvoltase semnificativ, în special în ceea ce privește comerțul naval. În preajma Unirii se consemnează prezența în port a 2162 de vase, sub toate pavilioanele Europei, preponderente fiind cele grecești (852), turcești (415) și engleze (174). În 1859 în oraș funcționau patru viceconsulate: britanic, italian, prusac și grec.

Din primele momente ale Războiului pentru Independență, ca de atâtea ori în istorie, Brăila a fost prinsă în vârtoarea evenimentelor. Încă de la începutul anului 1877 Brăila a fost locul unor intense acțiuni informative referitoare la dispozitivul turc de pe Dunăre și de pe malul dobrogean. După semnarea Convenției

ruso-române de la 4 aprilie 1877, conform căreia două coloane rusești urmau să traverseze Dunărea pe la Brăila, acțiunile demonstrative turcești s-au intensificat, iar 4 nave de război intrate pe la gurile Dunării se îndreptau spre oraș unde au ajuns pe 10 aprilie, ceea ce a determinat primăria orașului să solicite protejarea de o intervenție turcească.

Pe 21 aprilie turcii au început bombardarea orașului, la care autoritățile locale au răspuns sechestrând 10 vase sub pavilion otoman aflate în port. După declararea stării de război cu Turcia, otomanii au organizat bande înarmate care terorizau populația din preajma Dunării. Ca represalii s-a executat un puternic foc de artilerie asupra Ghecetului. După terminarea războiului și când prin tratatul de pace de la Berlin din 1878, Dobrogea a fost realipită țării, trecerea trupelor noastre în frunte cu principele Carol în noua provincie s-a realizat prin Brăila la 28 noiembrie 1878. Mai întâi a avut loc defilarea trupelor în oraș, apoi coborârea lor în port și trecerea Dunării la Ghecet. Aici s-a ridicat un arc de triumf și s-a iscălit un act comemorativ consemnând trecerea armatei române în Dobrogea.

După câștigarea Independenței și până la primul război mondial Brăila cunoaște o dezvoltare fără precedent ajungând cel mai important oraș al țării, după capitală. În anul 1911 excedentul său comercial era de 105 359 744 lei aur, de 5 ori mai mare decât cel din 1877. În acest an se puteau număra și câte 68 de vase în port.

Tot din 1888 datează și fabrica de ciment "I.G.Cantacuzino", prima de acest gen din țară. În Brăila funcționau în această perioadă 7 mori cu aburi, dintre care moara "Violatos" (construcția există și astăzi) terminată în 1898, era cea mai mare din estul Europei.

Concomitent se dezvoltă și activitatea bancară, existând 12 filiale ale unor bănci centrale cât și 2 bănci locale: "Banca Brăilei" și Banca "Danubiana".

Perioada primului război mondial a supus Brăila la grele încercări. Ca urmare a înfrângerilor din anul 1916, Brăila cade sub ocupația Puterilor Centrale. Primele trupe străine intră în oraș la 23 decembrie 1916 și se instaurează un regim de jaf sistematic. S-a ajuns la rechiziționarea forțată a tuturor obiectelor de bronz, aramă, zinc și cositor, mergându-se de la clanțele de la uși până la rechiziționarea acoperișurilor de aramă aflate pe unele biserici din oraș.

Ocupația ia sfârșit pe 11 octombrie 1918, zi când trupele străine evacuează orașul iar un batalion al regimentului 10

vânători, venind dinspre Galați restaurează stăpânirea românească asupra Brăilei. O nouă pagină de istorie urma să se scrie în cronica acestor locuri.

În perioada interbelică Brăila începe să decadă, în principal datorită dezvoltării orașului și portului Constanța care preia majoritatea comerțului naval. Din punct de vedere edilitar se construiesc Palatul Agriculturii, Clădirea Telefonoanelor, etc.

În plan cultural, în anul 1938, existau 22 școli primare, 8 licee și alte tipuri de școli numărul lor total fiind de 52 unități școlare. Se afirma Teatrul Comunal și Societatea Filarmonică „Lyra” (care exista și în prezent), cât și 7 cinematografe.

Intrarea României în cel de-al doilea război mondial a afectat direct orașul. Chiar din primele zile de război aviația sovietică a bombardat orașul lovind gara și producând victime umane. Pe toată durata războiului se introduc diferite restricții și o rație de 300g de pâine pe zi de persoană. Până în 1944 orașul nu este afectat de evenimentele de pe front, iar după 23 august 1944 au loc câteva confruntări sporadice cu trupele germane aflate în retragere. Spre sfârșitul aceleiași luni orașul este ocupat de trupele sovietice, trupe care în calitate de „aliați și prieteni” vor staționa aici până în anul 1958. În perioada 1944 – 1989 Brăila s-a înscris în cursul general al evenimentelor din România, cu plusurile și minusurile lor. S-a produs un proces de industrializare care treptat a transformat Brăila dintr-un oraș portuar într-unul industrial. În primul rând s-au mărit și modernizat întreprinderi ca: "Progresul", "Laminorul", "Șantierul Naval", etc. Concomitent s-au construit noi întreprinderi: Combinatul de Fibre, Celuloză și Hârtie, Termocentrala, Combinatul de Industrializarea Lemnului, Fabrica de Confecții (cunoscuta Braiconf de azi), etc.

În plan educațional, în Brăila funcționau 17 licee și 33 de școli generale, cât și o Facultate de Inginerie afiliată uzinei Progresul.

În decembrie 1989 brăilenii au plătit din nou un mare tribut de sânge pe altarul schimbărilor social-politice din România, Brăila înregistrându-se cu 43 de morți și 98 de răniți. Din această cauză în anul 1995 Parlamentul României i-a decernat titlul de "**Oraș Martir**". Cu toate problemele economice, orașul continuă să se dezvolte în plan edilitar cu construcții noi sau reabilitate.

CAP.3 POPULAȚIA

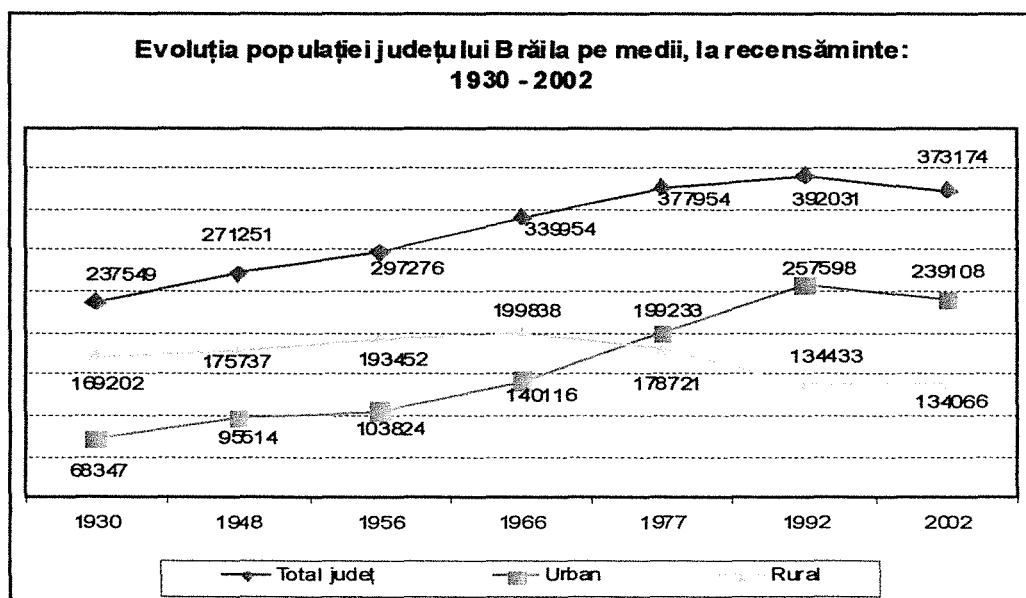
Populația a înregistrat numeroase fluctuații de-a lungul anilor. În 1829, după desființarea raialei și eliberarea de sub turci, orașul

numără 6 955 de locuitori. Peste 30 de ani populația crescuse de 3 ori ajungând la 20 000 de locuitori, iar către sfârșitul secolului XIX se înregistrau 56 000 de locuitori. În perioada 1900 – 1914 datorită marelui avânt economic, Brăila ajunge al doilea oraș al României, cu o populație de 80 000 de locuitori. Ulterior, datorită și unor disfuncționalități economice, populația orașului crește mai lent, ajungând în anul 1930 la 100 000 de locuitori, cifră rămasă stabilă până la începerea celui de al doilea război mondial. Urmează o perioadă atât de dezvoltare economico-socială cât și demografică.

Conform datelor recensământului din 1930 Brăila avea în acel an 68.347 locuitori, dintre care 75,4% români, 9,7% evrei, 6,7% greci, 1,7% maghiari, 1,6% ruși ș.a. Din punct de vedere confesional populația era alcătuită din 84,4% ortodocși, 10,4% mozaici, 3,2% romano-catolici ș.a. Apogeul demografic a fost atins în anii 1980, când populația orașului atinsese 235.000 locuitori. După 1989, se observă un regres demografic, pe fondul creșterii șomajului și a scăderii nivelului de viață. Se estimează că în anul 2010, populația va fi de cca. 200.000 locuitori.

La 1 iulie 2008, populația județului Brăila număra 362352 locuitori, din care 235478 locuitori în mediul urban și numai 126874 în mediul rural. Descrierea evoluției populației din județul Brăila s-a realizat folosind datele din Recensământul Populației și Locuințelor 2002, Fișele Localităților 2000 - 2006, precum și alte date furnizate de Direcția Regională de Statistică Brăila.

Analizând datele de la recensămintele din 1930 până în 2002 constatăm că populația județului Brăila a avut o evoluție ascendentă până în anul 1992 când a înregistrat volumul maxim. Din 1992 numărul populației a căpătat o pantă descendentă.



Sursa: Direcția Regională de Statistică Brăila: Anuarul Statistic al Județului Brăila, ediția 2008

STRUCTURA POPULAȚIEI PE MEDII, SEXE ȘI GRUPE DE VÂRSTĂ

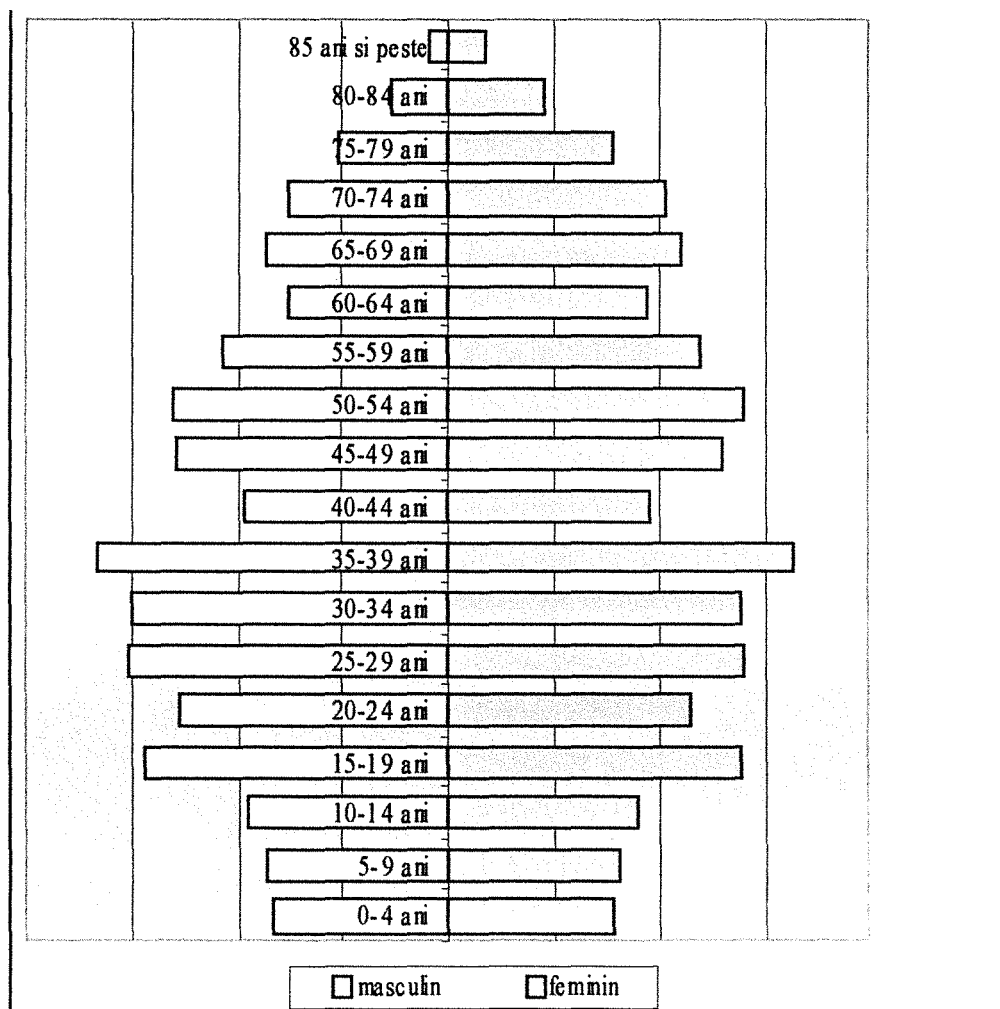
Populația județului Brăila pe sexe și medii (1 iulie 2008)

Județul Brăila		
	bărbați	femei
URBAN	112742	122736
RURAL	63467	63407
TOTAL	176209	186143

Sursa: INS, Direcția Regională de Statistică Brăila

Este de menționat faptul că tendința de scădere a efectivelor populației de 0-14 ani și de creștere a celor din grupa de vârstă 15-64 ani și 65 ani și peste, înregistrate la nivel de țară între 2002 și 2008 se regăsesc și la nivel de județ.

Piramida vârstelor pe sexe, județul Brăila, 1 iulie 2008

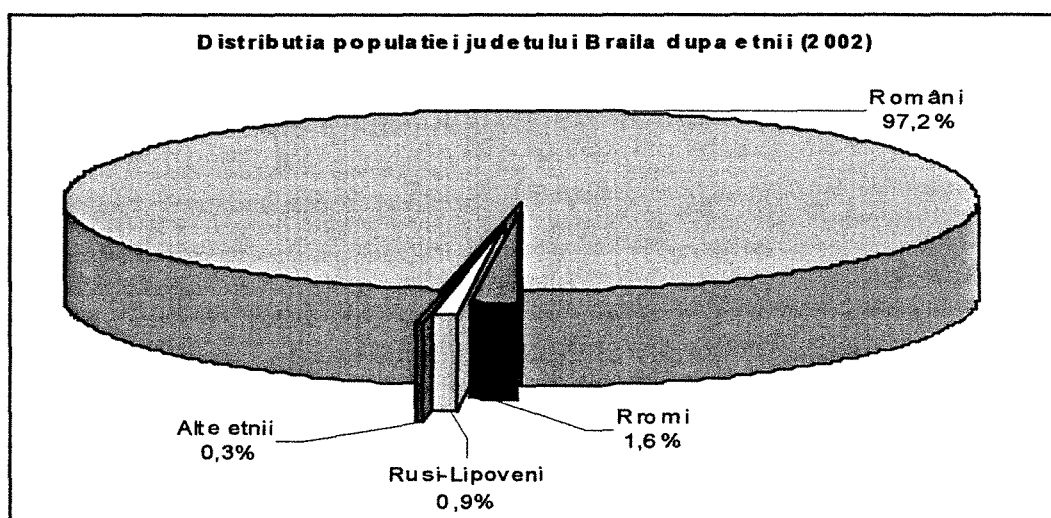


Sursa: Direcția Regională de Statistică Brăila - prelucrat

Piramida vârstelor pentru Județul Brăila la nivelul anului 2008 ne indică faptul că segmentul cu cea mai mare reprezentare în populație este cel al persoanelor între 35 și 39 de ani, urmat fiind de cele între 30 și 34 de ani și 25 și 29 de ani. Cu toate acestea din îngustarea bazei piramidei se poate observa o scădere dramatică a natalității în ultimii 18 ani.

POPULAȚIA DUPĂ ETNII

După etnie, populația județului Brăila este destul de omogenă. Astfel, majoritatea locuitorilor județului Brăila (97,2%) s-au declarat la recensământul din martie 2002 ca fiind români (362823), 1,6% romi, 0,9% ruși-lipoveni și 0,3% alte naționalități. Această distribuție diferă semnificativ de cea înregistrată la nivel național, unde românii reprezintă numai 89,5% iar alte etnii 10,5%.



Sursa: INSSE, Recensământul Populației, locuințelor și gospodăriilor 2002

POPULAȚIA DUPĂ RELIGIE

Din punct de vedere al religiei, la recensământul din anul 2002 98,1% din populația județului era ortodoxă, 0,7% creștină de rit vechi, 0,3% romano-catolică și 0,9% de altă religie.

Distribuția populației județului Brăila după apartenența religioasă, pe medii (2002)

	Ortodoxa	Romano-Catolica	Crestina De Rit Vechi	Altă religie
JUDEȚUL BRĂILA	98,1%	0,3%	0,7%	0,9%
Urban	97,5%	0,4%	1,2%	0,9%
Rural	99,0%	0,1%	0,0%	0,8%





Sursa: INSSE, Recensământul Populației, locuințelor și gospodăriilor 2002 – prelucrat

CAP.4

AUTORITĂȚILE ADMINISTRAȚIEI PUBLICE LOCALE

Autoritățile administrației publice prin care se realizează autonomia locală sunt reprezentate de Consiliul Local, ca autoritate deliberativă și de Primar, ca autoritate executivă, acestea venind să rezolve treburile publice în condițiile Legii nr.215/2001, republicată, privind administrația publică.

Consiliul Local al Municipiului Brăila are inițiativă și hotărâște, în condițiile legii, în toate problemele de interes local, cu excepția celor care sunt date prin lege în competența altor autorități publice, locale sau centrale. Consiliul Local este alcătuit din 27 de membri, aleși prin vot universal, egal, direct și liber exprimat, în condițiile stabilite prin legea privind alegerile locale, împărțiți astfel, după alegerile din data de 15.06.2008:

Partid	Consilieri	Componenta Consiliului
PARTIDUL SOCIAL DEMOCRAT	10	
PARTIDUL LIBERAL DEMOCRAT	8	
PARTIDUL NATIONAL LIBERAL	7	
PARTIDUL CONSERVATOR (PC)	2	

Având în vedere specificul local și nevoile activității sale, Consiliul Local al Municipiului Brăila a organizat următoarele comisii pe domenii de specialitate:

Comisia 1 – comisia de buget-finanțe, strategii, integrare, studii, prognoze economico-sociale și privatizare;

Comisia 2 – comisia de administrare a domeniului public și privat al municipiului, de organizare și dezvoltare urbanistică, realizarea lucrărilor publice, protecția mediului înconjurător, conservarea monumentelor istorice și de arhitectură

Comisia 3 – comisia pentru industrie, agricultură, servicii publice, comerț și turism

Comisia 4 – comisia pentru activități științifice, învățământ, cultură, culte, tineret, activități sportive, sănătate și protecție socială

Comisia 5 – comisia de administrație publică locală, juridică, relații publice, apărarea ordinii publice, integrare și relații internaționale

Sediul Consiliului Local al Municipiului Brăila se află în Piața Independenței, nr.1, iar întrunirile în plen se desfășoară la Sala de Ședințe a SC COMPANIA DE UTILITĂȚI PUBLICE „DUNĂREA” SA, cu sediul în Piața Uzinei, nr.1.

Primarul Municipiului Brăila este șeful administrației publice locale și al aparatului propriu de specialitate al acesteia, pe care îl conduce și îl coordonează. Primarul răspunde de buna funcționare a administrației publice locale și reprezintă municipiul Brăila în relațiile cu alte autorități publice, cu persoanele fizice sau juridice române sau străine, precum și în justiție. Primarul îndeplinește atribuțiile prevăzute de lege sau încredințate de Consiliul Local.

Pentru îndeplinirea atribuțiilor sale, primarul este ajutat de 2 viceprimari, secretar și aparatul propriu de specialitate al Consiliului Local. Viceprimarii Municipiului Brăila sunt aleși de către Consiliul Local din rândul membrilor săi, pe o durată egală cu cea a mandatului Consiliului. Ei sunt înlocuitorii de drept ai Primarului și primii colaboratori ai acestuia pentru realizarea obiectivelor și sarcinilor administrației publice locale.

Atribuțiile viceprimarilor sunt cele delegate de către Primar, în condițiile legii.

Secretarul Municipiului Brăila este funcționar public de conducere, numit în această funcție de către prefect, în condițiile legii. Secretarul verifică și asigură respectarea legalității de către organele administrației publice locale, îndeplinind atribuțiile prevăzute de lege sau încredințate de către Consiliul Local ori de Primar.

Primarul, viceprimarii, secretarul municipiului, împreună cu aparatul propriu de specialitate al Consiliului Local constituie PRIMĂRIA MUNICIPIULUI BRĂILA, structură funcțională cu activitate permanentă care aduce la îndeplinire hotărârile Consiliului Local și dispozițiile Primarului, soluționând problemele curente ale colectivității locale.

CAP.5

CĂI DE COMUNICAȚIE

Căile de comunicație existente de care beneficiază municipiul Brăila sunt: navigabile, rutiere municipale, feroviare.

Legăturile auto care ajung în municipiul Brăila se fac prin DN 21 Slobozia – Brăila, DN 2B Buzău – Brăila, DN22 Râmnicu Sărat – Brăila, DN23 Focșani – Brăila, DN 22B (Dig Brăila – Galați). Din toate acestea DN22 traversează Municipiul Brăila și ajunge la trecerea bac Smârdan pentru direcția Tulcea.

S-a avizat la nivelul Ministerului MDLPL avizul nr.1 din 17.04.2008 drumul expres Brăila – Galați varianta 3 care pleacă din centura DN2B zona Baldovinești și se transformă pe de o parte

În traseul podului peste Dunăre și pe de alta parte legătura cu Municipiul Galați în zona podul CF peste Siret.

Din direcția Giurgiulești (Republica Moldova) se propune realizarea unei autostrăzi care ocolește Municipiul Galați și Combinatul prin partea de Nord, traversează Siretul în amonte de DN2B, se înscrie pe direcția DN2B și viitorul aeroport printre satele Pietroiu și Baldovinești la Nord de Cazasu și care colectează drumurile expres DN23 (Focșani) DN2B (Buzău), DN 22 și DN21 urmând traseul spre sudul țării (Calafat – Silistra).

Legăturile feroviare se fac din direcția București, Buzău, Brăila prin căile ferate, care traversează Municipiul Brăila și se continuă cu direcția Galați și Moldova spre nord.

În ceea ce privește **circulația rutieră** la nivelul municipiului se propune realizarea unui inel care să descongese circulația trafic greu pe B-dul Dorobanților care să fie preluată de la pasajul CF din centură, paralelă cu CF către pasajul Apollo.

Lungimea totală a străzilor în municipiu este de 275 km, din care: 208 km asfalt, 6 km pavaj, 61 km piatră.

Căi rutiere municipale principale sunt: Calea Călărașilor care face legătura cu județul și intrarea prin partea de sud în oraș, Calea Galați care asigură legătura cu județul Galați și intrarea prin partea de nord în oraș, B-dul. Independenței care este unul din primele din țară în ceea ce privește lungimea, B-dul. Al.I.Cuza, arteră reprezentativă a vechiului oraș, Calea Dorobanților care face legătura între partea de sud și est a orașului, și nu în ultimul rând strada Mihai Eminescu (fosta stradă Regala, importantă arteră comercială) cu prelungirea 1 Decembrie 1918, „o adevărată stradă Lipsani a Brăilei”, a fost reabilitată în anul 2008, dându-se înfățișarea de odinioară.

Teritoriul municipiului Brăila este strabătut de fluviul Dunărea. Acesta este utilizat în scopul gospodăririi apelor și pentru asigurarea transportului naval.

LUNGIMEA REȚELEI DE CĂI FERATE ȘI DRUMURI

- KM-

Indicator	2003	2004	2005	2006	2007
Lungimea căilor ferate – din care:	184	180	174	158	158
- căi ferate electrificate	126	126	124	124	124
Lungimea drumurilor publice – din care:	1186	1187	1187	1187	1187
- drumuri modernizate	261	273	280	280	281

Sursa: INS, Direcția Regională de Statistică Brăila

Anuarul Statistic al Județului Brăila, ediția 2008

CAP.6

TRANSPORTUL URBAN

Serviciul de Transport Public Local de Călători Brăila a realizat, începând cu 01.03.2005, concesionarea unui număr de 12 trasee secundare pentru transportul călătorilor prin curse regulate, trasee concesionate de către 7 operatori de transport privați; aceștia utilizează un număr de 168 de microbuze, a căror vechime nu depășește 5 ani. Traseele principale de transport călători în municipiu sunt operate de S.C. Braicar S.A., care le deservește cu 10 microbuze, 82 autobuze și 39 de tramvaie.

Serviciul de Transport, începând cu data de 01.12.2005, a luat în evidență și a înregistrat pe raza municipiului Brăila 300 de vehicule lente, utilaje nesupuse înmatriculării; de asemenea ca urmare a HCLM nr. 47/28.02.2007 începând din data de 01.03.2007 și până în prezent au fost înregistrate 1840 moped.

În anul 2007, Serviciul de Transport Public Local de Călători Brăila a realizat „Studiul de trafic pentru dezvoltarea și optimizarea activității de transport în comun cu autobuze, tramvaie și microbuze în municipiul Brăila” și un studiu privind „Revizuirea amplasamentelor stațiilor de taxi și reorganizarea și reglementarea circulației în zona istorică a municipiului Brăila”. În urma acestor studii, s-a dovedit necesitatea participării și menținerii operatorilor privați la asigurarea transportului public pe raza municipiului Brăila. La inițiativa Serviciului de Transport au fost identificate și amenajate stații „TAXI” în 47 de locații din municipiu, cu o capacitate de 350 de locuri pentru transportul de călători și 5 locații cu 27 locuri pentru cele destinate transportului de marfă.

S.C. BRAICAR S.A.

Este o societate comercială cu unic acționar C.L.M. Brăila și are ca obiect de activitate transportul public de persoane cu autobuze, microbuze, tramvaie. Societatea își desfășoară activitatea cu autobuzele pe 4 trasee urbane, însumând un total de 62,5 Km CS; de asemenea exploatează 53 Km CS tramvai și 53 Km CS rețea de contact, ambele aflate în patrimoniul public al municipiului. Lucrările de redimensionare a rețelei de distribuție și contact, începute din 1995, sunt realizate în proporție de 90%, iar lucrările privind modernizarea stațiilor de redresare începute în anul 1997 au fost suspendate din lipsă de fonduri.

TRANSPORTUL URBAN DE PASAGERI ÎN MUNICIPIUL BRĂILA

Indicator	UM	2003	2004	2005	2006	2007
Lungimea liniei simple - tramvaie	km	53	53	53	53	53
Număr de vehicule în inventar - vagoane de tramvai - autobuze și microbuze	nr. nr.	62 60	52 249	51 212	51 213	49 194
Călători transportați - tramvai - autobuze și microbuze	mii pers. mii pers.	15107 12564	18682 19809	24044 17732	22972 17268	23217 16944

Sursa: INS, Direcția Regională de Statistică Brăila
Anuarul Statistic al Județului Brăila, ediția 2008

CAP.7

REȚELE TEHNICO – EDILITARE

7.1 Serviciul comunitar de alimentare cu apă, canalizare și epurarea apelor uzate

S.C. COMPANIA DE UTILITĂȚI PUBLICE „DUNĂREA” S.A.

Operatorul funcționează în baza Ordinului A.N.R.S.C. nr. 300 din 26.05.2006, clasa 2 și a HCLM nr. 294/28.09.2007. Situația actuală a sistemului de alimentare cu apă este următoarea:

- compania face captare proprie din Dunăre – 7.200 l/s;
- dispune de două stații de tratare:
 - Brăila – 600 l/s din care operațional 200 l
 - Chiscani – 800 l/s.
- are 3 puncte de înmagazinare și anume:
 - complex Apollo – 2 x 20.000 mc;
 - complex Radu Negru – 1 x 20.000 mc;
 - stație de tratare Brăila – 2 x 1.000 mc.
- repomparea apei cu 59 stații hidrofor echipate cu grupuri automatizate;
- rețeaua de distribuție a apei – lungime totală – 650 Km;
- rețeaua de canalizare existentă – 280 Km;
- numărul de utilizatori pentru serviciul de alimentare cu apă – 211.611 din care 1.659 sunt agenți economici, 483 instituții publice, iar restul sunt utilizatorii casnici;
- numărul de utilizatori pentru serviciul de canalizare – 188.057.

Compania de utilități publice „Dunărea” S.A. are în prezent fonduri europene accesate: Programul ISPA 2000 – 2010 –

Extinderea rețelei de canalizare cu 38 Km și execuția unei stații de epurare a apelor uzate cu o capacitate de 1.350 l/s, această lucrare în prezent este în faza de derulare.

În conformitate cu Programul Operațional pentru Mediu, document strategic care stă la baza accesării fondurilor comunitare pentru perioada 2007 – 2013, se pot finanța cu prioritate proiectele regionale, în scopul reducerii atât a costului investițiilor, cât și a costurilor ulterioare de operare și întreținere, la nivelul județului Brăila, în paralel cu realizarea cadrului instituțional obligatoriu, în cazul pregătirii proiectelor regionale.

Astfel, prin HCLM nr.316/ 2007, a fost aprobată asocierea municipiului Brăila cu județul Brăila și unitățile administrativ teritoriale de pe raza județului, în vederea constituirii Asociației de Dezvoltare Intercomunitară „Dunărea” Brăila, în scopul realizării în comun a unor proiecte de dezvoltare a infrastructurii aferente serviciilor de alimentare cu apă și canalizare.

7.2. Serviciul comunitar de alimentare cu energie termică în sistem centralizat

S.C. CET S.A.

În Municipiul Brăila principalul operator al serviciului de termoficare este S.C. CET S.A. care realizează producerea de energie termică, energie electrică, furnizarea energiei termice, distribuția de energie termică.

CET Brăila este sursa de producere energie termică și electrică și este amplasată pe platforma industrială a S.C. Celhart – Donaris S.A. la o distanță de aproximativ 9,4 Km de zona urbană și este echipată cu următoarele instalații principale:

- 4 cazane de abur viu – 150 t/h, 139 bar și 540°C care funcționează pe gaze naturale;
- 3 grupuri turbogeneratoare de câte 25 MW cu contrapresiunea la 4 bar și priza reglabilă la 11 bar.

S.C. CET S.A. Brăila dispune de o putere electrică nominală instalată de 75 MW în turbine și un debit total de abur viu instalat în cazane de abur viu de 600 t/h. Centrala se află în prezent în patrimoniul public al Municipiului Brăila, conform HG nr. 1081/2001, iar procentul de capital social deținut de Consiliul Local Municipal Brăila este de 78,96%. Sistemul primar de rețele termice de apă fierbinte însumează o lungime de circa 95 Km de traseu, amplasat atât subteran cât și suprateran, compus din țevi de oțel, izolate cu saltele din vată minerală protejate cu tablă neagră sau zincată. Acest sistem de rețele termice de apă fierbinte este în patrimoniul Consiliului Local al Municipiului Brăila și se află în administrarea S.C. CET S.A. Brăila.

Sistemul centralizat de distribuție a căldurii este compus din 58 puncte termice urbane care au o vechime cuprinsă între 15 – 40 ani și o rețea secundară care realizează legătura de la punctele termice la consumatori pentru alimentarea cu căldură în scopul încălzirii și al asigurării consumului de apă caldă de consum. Acest sistem centralizat de distribuție a căldurii se află în patrimoniul Consiliului Local al Municipiului Brăila și este în administrarea S.C. CET S.A. Brăila.

Sistemul descentralizat de producere a căldurii este format din sisteme zonale însumând 12 centrale de cvartal și o centrală termică modulară care funcționează pe gaze naturale. Centralele termice au o capacitate termică instalată de 72,59 MW (1Gcal =1,163 MW), iar rețeaua secundară aferentă acestor centrale termice are o lungime de 7 Km și o vechime cuprinsă între 24 – 47 ani. În ceea ce privește numărul de locuitori inițial și actual care beneficiază de încălzire și apă caldă de consum prin intermediul sistemului de termoficare, situația este următoarea:

Locuitori	Inițial	Situația actuală
Alimentați din P.T	95100	44879
Alimentați din C.T. de cvartal	34900	5089
Total din PT și CT	130000	49968

Furnizarea energiei termice de către SC CET SA se realizează în baza contractelor cu abonații care sunt constituiți din:
-585 asociații de proprietari;
-756 consumatori individuali;
-352 agenți economici, din care 84 bugetari și 268 alți agenți.

Sistemul descentralizat de producere a căldurii este în patrimoniul Consiliului Local al Municipiului Brăila și se află în administrarea S.C. CET S.A. Brăila.

7.3 Serviciul de iluminat public

Serviciul de iluminat public local este concesionat de **SC Luxten Lighting Company SA**, pe o perioadă de 10 ani, începând din anul 2003. Lungimea totală a rețelei de străzi cu iluminat public este de 240 km. În baza acestui contract, se asigură următoarele obiective:

– reabilitarea și modernizarea echipamentelor aferente sistemului de iluminat;

- gestionarea și optimizarea consumului de energie electrică aferentă iluminatului public și serviciului de întreținere a sistemului de iluminat public:

- întreținerea și menținerea echipamentelor aferente sistemului de iluminat public;
- extinderea sistemului de iluminat public în zonele în care în acest moment nu există iluminat public;
- asigurarea iluminatului pentru sărbătorile de iarnă.

7.4 Rețele de telecomunicații

Zona Brăilei este complet acoperit de rețele de telefonie fixă asigurate de către societatea cu capital mixt (româno-grec) SC ROMTELECOM care cuprinde rețele analogice și digitale, și rețeaua de telefonie mobilă, aparținând firmelor autorizate din România: Connex, Dialog, Suntel, Germanos, Cosmote etc

Dezvoltarea telefoniei mobile de comunicații reprezintă o alternativă favorabilă, în principal pentru locuitorii care nu au asigurate dotările necesare pentru telefonie fixă.

Internetul

Acest serviciu a luat în ultimul timp o amploare deosebită atât în rândul utilizatorilor persoane fizice, cât și juridice. A crescut numărul cluburilor de internet din oraș.

Principali provideri de internet (prestatori de servicii de conectare la rețele internet) din Brăila sunt , RDS și UPC Telecom.

Serviciile și sistemele de transmisie de date utilizate de aceștia sunt:

- Acces internet prin legătură dial-up;
- Acces internet prin conexiune dedicată pe baza unei rețele de transmisie ce utilizează linii Romtelecom / echipamente radio / suport de fibră optică;
- Rețele de comunicații dedicate între mai multe puncte de prezență sau sedii, cu securizarea canalului de comunicare;
- Intranet

Activitatea de Radio și Televiziune, sfârșitul anului 2007

Indicator	2003	2004	2005	2006	2007
Radio					
stații private de radiodifuziune	4	4	4	4	4
abonamente	93152	77771	76186	75885	72367
Televiziune					

Sursa: INS, Direcția Regională de Statistică Brăila
Anuarul Statistic al Județului Brăila, ediția 2008

CAP.8 SALUBRITATE

Gestionarea deșeurilor cuprinde toate activitățile de colectare, transport, tratare, valorificare și eliminarea deșeurilor. Responsabilitatea pentru activitățile de gestionare a deșeurilor revine generatorilor acestora, în conformitate cu principiul „**poluatorul plătește**”.

În prezent, colectarea deșeurilor menajere de la populație se efectuează neselectiv în tot județul. Deșeurile colectate neselectiv ajung pe depozite ca atare, amestecate pierzându-se o mare parte a potențialului lor util (hârtie, sticlă, metale, materiale plastice). Din totalul cantității de deșeuri municipale, cea mai mare parte o reprezintă deșeurile menajere colectate de la populație – în medie 4500 de tone pe lună, iar deșeurile stradale - aproximativ 300 de tone. **Serviciul de salubritate** se organizează pentru satisfacerea nevoilor populației, ale instituțiilor publice și ale agenților economici de pe teritoriul unității administrativ teritoriale.

Operatorii locali de salubritate de pe raza municipiului Brăila, SC ECO SA., SC Braicata SA și SC RER Ecologic Service își desfășoară activitatea pe sectoare bine delimitate, acoperind întreaga suprafață a municipiului. În sectorul repartizat, fiecare operator are obligația să presteze următoarele activități publice:

- **Salubritate stradală** constând în: măturat manual de bază, măturat manual de întreținere, măturat mecanic, curățat manual la bordură, întreținerea suprafețelor din parcurile de joacă, stropit, spălat, ridicat zăpada la bordură, spart gheața la bordură.

- **Salubritate menajeră** care constă în colectarea și transportul de la populație a deșeurilor menajere, deșeurilor vegetale, deșeurilor animaliere.

- **Salubritate agenți economici**, funcție de contractele încheiate de fiecare operator; încărcarea și transportarea deșeurilor inerte de la persoanele fizice și juridice aflate în zona de activitate și depozitarea acestora în Depozitul de Inerte

Toți cei trei operatori de salubritate depozitează gunoiul la singura groapă de gunoi, **Depozitul Ecologic Muchea**, situat la 14 km de municipiul Brăila, ce are o capacitate de 1 668 000 m³ și se întinde pe o suprafață de 11,92 ha.

- depozitul ecologic funcționează cu celula nr. 1 cu un volum de depozitare de 434000 m³ și o suprafață de depozitare de 3,1 ha.- perioada de închidere 2009.

Organizațiile nonguvernamentale de profil au un rol foarte important în procesul schimbării mentalității populației și nu în

ultimul rând, numărul acțiunilor trebuie mărit, nu doar pentru a implica tinerii în derularea unor astfel de acțiuni, ci și de a le face vizibile, de a le da satisfacție muncii depuse.

La nivelul municipiului, **Primăria Brăila** împreună cu **Organizația Eco Alpex 024** a derulat în anul 2007 două campanii pentru colectarea selectivă a deșeurilor reciclabile. În cadrul acestui proiect au fost realizate diverse materiale informative pentru cetățeni, broșuri, pliante, materiale promoționale, care au fost distribuite în cadrul întâlnirilor periodice cu scopul informării și participării active la protejarea mediului înconjurător. La derularea proiectului au participat 33 de școli și 5 licee din municipiu ceea ce însemna peste 1000 de tineri interesați de protejarea mediului. Pe parcursul derulării ultimei campanii, în luna noiembrie 2007, au fost colectate peste 15 tone de deșeuri ce au fost predate societății brăilene Recumed, acreditată în colectarea deșeurilor reciclabile.

De asemenea, activitatea de Dezinsecție, Dezinfecție, Deratizare (DDD) pe domeniul public este prestată de Direcția de Administrare și Gospodărire Locală Brăila, care deține licență de operare. Lucrările se desfășoară în colaborare cu Autoritatea de Sănătate Publică, respectând cu strictețe prevederile legilor speciale din acest domeniu.

Tratamentul DDD se face în două moduri: avio și la sol.

Serviciul de gestionare a câinilor comunitari a fost concesionat Asociației de Protecție a Animalelor și Mediului « HOREZ », începând cu luna septembrie 2006. Adăpostul pentru câinii comunitari se află situat în satul Lacu Sărat, pe o suprafață de 1,0 ha, având următoarele dotări: sediu administrativ, adăpost de iarnă, padocuri pentru perioada verii, platforme și căi de acces, filtru sanitar, iar ca utilități: apă, energie electrică, telefonie.

CAP.9 SPAȚIILE VERZI

Spațiile verzi sunt o importantă componentă a organismului urban și reprezintă suprafețele de teren al căror fond dominant este constituit din vegetație, în general amenajată, căreia i se asociază o serie de construcții specifice pentru satisfacerea funcțiilor igienico – sanitare, social – culturale sau estetice. Mai există spațiile verzi din teritoriul delimitat al dotărilor și spațiilor verzi din ansamblurile expoziționale – grădina zoologică, muzeul din parc, etc. Grădinile particulare în cadrul gospodăriilor individuale constituie o categorie aparte, prezentând o importanță deosebită în viața urbană.

Spațiile verzi și zonele de agrement din municipiul Brăila ocupă o suprafață totală de 419,87 ha.

Municipiu/ oraș	Suprafața totală spații verzi (ha)	Suprafața spațiu verde mp/locuitor	Zone de agrement(ha)
Brăila	419,87	19,5	16,05

Cele mai importante sunt:

- Parcul Monument- 53 ha
- Faleza și esplanada Dunării-7,1 ha
- Scuarul din Piața Traian-0,63 ha
- Grădina Publică- 6,6 ha
- Parcul Zoologic- 4,2 ha

Parcul Monument cu o suprafață de 53 ha. În perimetrul acestuia există **Muzeul de Științe ale Naturii** în vecinătatea căruia există un parc dendrologic cu specii exotice. Pe amplasamentul acestui parc ar fi oportună înființarea unui complex muzeal care să integreze vechiul muzeu precum și o mică grădină botanică. De asemenea, în perimetrul Parcului Monument există o sală de sport polivalentă, terenuri de sport, un stadion, un parc de distracții pentru copii.

În parc este dominantă vegetația arboricolă, existând deopotrivă specii indigene și exotice. Începând din anii 93-94 administrația publică locală a făcut eforturi pentru conservarea vegetației și prevenirea deteriorării prin închiderea cu gard de beton, asigurarea pazei și extinderea perimetrului prin plantări de arbori pe cca 1,2 ha. Aceste măsuri au avut menirea de a stopa tăierile abuzive și deteriorarea vegetației ierboase și forestiere prin pășunatul ovinelor de către locuitorii cartierelor din vecinătate. Pe parcursul ultimilor doi ani a fost derulat un proiect de eliminare a excesului de umiditate care afecta o importantă suprafață a parcului determinând băltiri și instalarea vegetației specifice de baltă (stuf în special), iar pe de altă parte pune în pericol stabilitatea liniei de tramvai ce traversează parcul.

Prin suprafața și diversitatea arhitecturii peisagere, Grădina Publică (7,5 ha), Grădina zoologică (4,2 ha) și zona verde de pe Faleza Dunării și Esplanadă (7,1ha) pot fi de asemenea incluse în categoria parcurilor.

Deși situată în extravilan, **stațiunea Lacu Sărat**, cu o suprafață de 33,85 ha este foarte frecventată de către populația brăileană mai ales pe parcursul sezonului de vară. Municipiul beneficiază și de plantațiile din apropierea limitei teritorial administrative: Pădurea Stejarul și lizierele din zona dig mal.

Speciile de arbori, arbuști și plante ornamentale care compun vegetația parcurilor și scuarurilor sunt atât îndigene cât și exotice.

Dintre speciile rare sau exotice se remarcă magnolia - Magnolya yulan, ginco-Ginkgo biloba, tisa-Taxus baccata, laricele (zada)-Larix decidua var polonica, platanul-Platanus acerifolia, salcâmul japonez-Sophora japonica. Tocmai pentru raritatea unor specii sau pentru vârsta lor, **116 arbori** au fost declarați **monumente ale naturii** .

CAP.10 PATRIMONIUL MUNICIPIULUI BRĂILA

10.1 Patrimoniul cultural al orașului. MONUMENTELE BRĂILEI

Oraș multi secular peste care au trecut toate încercările vremurilor, Brăila este o îmbinare permanentă de trecut și prezent. Istoria sa complexă și unică îi conferă o specificitate aparte care se face simțită la fiecare pas, prin diferite vestigii ale vremurilor de ieri și de azi, alăturate sau îmbinate în ansambluri surprinzătoare.

Brăila nu este un oraș muzeu, deși unele artere ale ei, chiar principale, te transpun într-o epocă de mult apusă, iar monumentele dispuse peste tot în oraș respiră a istorie. Și totuși, alături de vestigiile timpurilor vechi poți găsi surprinzătoare edificii moderne care se încadrează perfect în atmosfera orașului.

A prezenta monumentele orașului înseamnă a spune încă o dată istoria acestuia. De aceea, orice prezentare, nu poate fi decât succintă și incompletă.

Parcurile și piețele Brăilei

Se poate spune că parcurile și grădinile unui oraș exprimă într-un mod subtil individualitatea acestuia. Această remarcă este cât se poate de adecvată pentru Brăila unde parcurile și piețele exprimă atât un specific ușor sesizabil, dar, mai cu seamă, au, fiecare în parte, o tradiție istorică, potențată de diferite monumente mai noi sau mai vechi.

Piața Traian

Această piață este în fapt Centrul Vechi al orașului, de unde se deschid ca razele soarelui toate arterele acestuia. Piața datează din 1833, atunci fiind pavată cu piatră cubică. S-a numit inițial Piața „Sfinții Mihail și Gavrilă” și avea o suprafață de 11 000

mp. În interiorul acestei piețe și împrejurul ei se găsesc mai multe monumente dintre care amintim:

Biserica "Sfinții Arhangheli Mihail și Gavrilă"

Situată în Brăila, în Piața Traian, biserica "Sfinții Arhangheli Mihail și Gavril" a fost geamie în timpul stăpânirii otomane (sec. XVII-XVIII), fiind transformată în biserică ortodoxă în 1831, după ce orașul a revenit Țării Românești, prin Pacea de la Adrianopole. Construcția păstrează elemente de arhitectură orientală, fiind una din puținele biserici din România care nu are turle. A fost restaurată în anii '90.

Monumentul Împăratului Traian

Cu mai bine de un secol în urmă, la 8 noiembrie 1906, a avut loc, în fața unei mari mulțimi, solemnitatea dezvelirii în centrul Brăilei a monumentului Împăratului Traian, el fiind, după cum spun contemporanii, primul ce se ridică pe pământul românesc (marelui împărat - n.n.) și, în același timp, primul monument ce se ridică în Brăila.

Ceasul Monumental are o înălțime de 11,5 m, este o piesă în stil baroc cu caracter decorativ. Fostul consilier Petre Naum Petru (1842-1898) a lăsat primăriei orașului prin testament suma de 10000 lei pentru cumpărarea unui ceas public amplasat în grădina Tiriplic, cu patru cadrane, corespunzând celor patru străzi principale care plecau din piață.

Comandat la Viena, ceasul este trimis în 1909 o dată cu plăcile care trebuiau să formeze soclul. Plăcile au fost asamblate după cum se vede și astăzi: sus, la cadrane, s-a trecut în trei părți anul 1909 iar pe latura a patra - „Donațiunea Petre Naum Petru”

Ceasul a fost „reconstruit” în 1968, când a fost înlocuit și ceasul vienez cu cel de la Biserica Sfinții Apostoli Petru și Pavel.

Fântăna arteziană este de asemenea, o piesă în stil baroc care are diametrul bazinului de 600cm.

Muzeul Brăilei

Instituția muzeală a fost întemeiată la sfârșitul anului 1880, odată cu biblioteca orașului printr-un Decret emis de Regele Carol I, fără a avea un sediu propriu, a funcționat sub titulatura de Muzeu științific în localul liceului "Nicolae Bălcescu", având un caracter didactic. Bazele actualului muzeu au fost puse în 1955 când, la 2 iunie, a fost inaugurat Muzeul de Istorie "Hristo Botev".

Expoziția de bază cuprindea 2 secțiuni: una de arheologie - cercetările sistematice în domeniu abia începuseră prin străduința a doi absolvenți ai Facultății de istorie din cadrul Universității București, Nicolae Harțuche și Florian Anastasiu - și alta, foto-documentară care ilustra activitatea poetului și revoluționarului bulgar Hristo Botev. Odată cu mutarea sediului în clădirea fostului Hotel Francez din Piața Traian nr. 3, în 1959, expoziția de bază a fost regândită, găsindu-și loc o secțiune istorică, dedicată Revoluției române de la 1848.

Teatrul "Maria Filoti"

Prima referire oficială despre o manifestare teatrală la Brăila, o consemnează ziarul local „Mercur” în 1840. Urmează o perioadă bogată în reprezentații teatrale susținute de trupele de teatru ale lui Costache Halepliu, Mihail Pascaly, Fani Tardini, Costache și Iorgu Caragiale, Theodor Theodorini, Alexandru Davilla, Aristizza Romanescu, Matei Millo, Constantin Tănase.

Construit în jurul anului 1850, Hotelul Rally reunea teatru, hotel, club, restaurant, cinematograf, arenă de vară, cofetărie. Teatrul Rally, inaugurat la 11 decembrie 1895, a găzduit prestigioase trupe din țară și din străinătate. Aici au debutat Hariclea Darclée în 1881 și Maria Filotti în 1905. Teatrul Rally va fi cedat de proprietarul său - **Dumitru Ionescu**, fost primar al Brăilei - Primăriei orașului prin testamentul datat noiembrie 1910, care încheie cu următoarele cuvinte: „Celor ce se vor folosi de ajutorul ce le las prin acest legat, le recomand din inimă iubire de dreptate și adevăr și mai presus aplicațiunea la muncă neîntreruptă și cinstită, că numai în aceasta eu am găsit mai multă mulțumire în viața mea. Milă către cei nenorociți și suferinzi și dragoste desăvârșită către religie și neam.”

În perioada 1980-1988, clădirea teatrului a fost consolidată, renovată și restaurată de o echipă impresionantă formată din arhitecți, constructori, graficieni, pictori, sculptori, ceramiști, sticlari.

Edificiul cuprinde sală de spectacole, sală studio, sală de conferințe, foaiere și spații pentru expoziții.

Hotelul "Traian"

Încă de la darea în exploatare, în 25 aprilie 1971 imaginea hotelului a devenit emblematică pentru municipiul Brăila. În imediata apropiere se află scuarul din centrul intersecției cu o zestre dendrologică bogată care cuprinde varietăți exotice de plante ornamentale - tuia, magnolia, pin negru, trandafiri persani, etc.

Piata Independenței

Această piață reprezintă Centrul Nou al orașului, devenit loc de manifestații politice și social-culturale cât și loc predilect de promenadă al brăilenilor. A fost realizată, împreună cu întregul ansamblu arhitectonic din jur în anii '70.

În interiorul pieței se află:

Palatul politico-administrativ

Hotelul "Belvedere"

Statuia "Ecaterina Teodorescu"

Bustul domnitorului Alexandru Ioan Cuza

Monumentul "Revoluția din decembrie 1989"

Fântâna arteziană în trepte

Palatul Agriculturii

Casa Tineretului

Direcția Finanțelor Publice

Parcul Grădina Mare

Cu o suprafață de 6,6 ha, grădina a fost realizată imediat după recucerirea orașului, în anul 1833, pe o parte a perimetrului fostei cetăți turcești. Inițial s-a numit grădina „Belvedere”, iar din 17 mai 1863 a primit numele de "Alexandru Ioan Cuza", tot atunci amenajându-se un loc permanent pentru fanfara care să cânte săptămânal.

În anul 1895 s-a construit Castelul de Apă, iar în 1929 se construiesc chioșcul de muzică și restaurantul „Cazinou”. Acest restaurant a fost desființat în 1984 și transformat în Muzeu de Etnografie. Alături se află Casa Memorială „Panait Istrati”, inaugurată în același an. În etapa actuală se lucrează la proiectul de reabilitare a restaurantului și redarea sa în circuitul comercial.

În mijlocul grădinii se află un ceas floral unic în țară în fața căruia se găsește o fântână arteziană datând de la 1914. În parc sunt amplasate busturile a trei mari scriitori naționali: Mihai Eminescu, Mihail Sadoveanu și Panait Istrati.

Parcul "Monument"

Parcul „Monument” are aceiași vechime cu „Grădina Mare”, fiind menționat pentru prima oară în 1833, cu ocazia construirii unui pod pe drumul Călărășilor pentru legătura cu „Monumentul eroilor de la 1828”. Deși monumentul nu mai există denumirea parcului a rămas legată de acesta.

Se știe că monumentul amintit a fost realizat de arhitectul francez Villaye în 1833 și înfățișa o spadă cu două tăișuri aflată pe

un soclu lângă care se găseau doi lei. Monumentul a fost distrus în 1916 de ocupanții turci.

Este unul dintre cele mai mari parcuri aflate în interiorul orașelor românești. O perioadă a purtat denumirea de parcul „Kiseleff” în amintirea guvernatorului rus din perioada Regulamentelor Organice, care și-a pus amprenta asupra dezvoltării moderne a orașului Brăila.

Principalele artere ale Brăilei

Geometria perfectă a Brăilei se exprima prin aceea că toate arterele sale își au originea în Piața Traian, de unde pornesc radial, fiind intersectate de arcuri de cerc concentrice, având drept bază Dunărea descriu un cerc de 180° și se întorc din nou la Dunăre.

A vorbi despre monumentele Brăilei înseamnă a vorbi și despre bulevardele sale, cu istoria lor și cu monumentele specifice.

Calea Galati

Datează de la reorganizarea orașului după eliberare. Inițial s-a numit "Calea Iașilor", ulterior primind numele actual. Pleacă din Piața Traian având orientarea sud-nord.

De-a lungul ei sau în imediata vecinătate se găsesc: Cinematograful Central construit în locul fostului cinematograful „Passalaqua”, care cu o capacitate de 1000 de locuri era unul dintre cele mai mari din țară.

Statuia lui I.C.Frimu, fruntaș al mișcării socialiste, aflată la intersecția cu Bulevardul Independenței.

Strada Mihai Eminescu

Este una dintre arterele cele mai vechi ale orașului, care în pas cu evenimentele istorice a purtat următoarele denumiri: Strada București, Strada Kiseleff, Strada Regală, Strada Republicii, iar după 1989 actualul nume. Pornește din Piața Traian și are orientarea generală de la est la vest.

Clădirile sale, realizate în majoritate în a doua jumătate a secolului XIX, beneficiază de o arhitectură deosebită în stil baroc.

Prima parte a străzii, între Piața Traian și bulevardul Alexandru Ioan Cuza a fost declarată zonă istorică și s-a trecut la conservarea ei prin restaurare. Actualmente această porțiune a fost reabilitată după proiectului urbanistic inițial.

De-a lungul și în imediata apropiere a acestei străzi se află:

Supermagazinul "Dunărea" în prezent administrat de firma internațională WINMARK, realizat în 1978, este cel mai mare spațiu comercial al orașului având o suprafață de 10 000 mp.

Biserica "Înălțarea Domnului"

Bustul revoluționarului bulgar Hristo Botev și în apropiere o placă comemorativă care amintește: "Pe acest loc a fost casa memorială Hristo Botev, poet și revoluționar bulgar, care a locuit aici în perioada 1869-1871".

Halele orașului, clădire cu o arhitectură specifică ridicată de primărie în 1920.

Calea Călărașilor

Această arteră este una dintre puținele care și-au păstrat denumirea de la reconstrucția orașului. Ea străbate orașul de la nord spre sud, pornind din Piața Traian până la ieșirea din oraș pe drumul către Slobozia – Călărași.

Actualmente se remarcă două părți distincte: una de la Piața Traian până la Piața Independenței, unde vestigiile trecutului sunt predominante și o a doua până la ieșirea din oraș care este preponderent construită în ultimii 50 de ani.

În prima parte a străzii se remarcă:

Universitatea "Constantin Brâncoveanu", înființată după 1990 de profesori ai ASE București, în frunte cu Alexandru Puiu, funcționând într-o clădire veche a orașului, restaurată în 1997.

Casa Turcească

Biserica "Buna Vestire" (Biserica Greacă)

Catedrala orașului cu hramul "Sfântul Nicolae" care este patronul spiritual al orașului.

Banca Comercială Română și Direcția Muncii și Protecției Sociale, două clădiri moderne care formează un ansamblu arhitectural comun.

Palatul Justiției, construit într-o arhitectură modernă la începutul anilor '80.

Strada Împăratul Traian

La fel de veche ca și orașul, această stradă a fost tăiată în faleza înaltă, reprezentând una dintre principalele vaduri. Pleacă din Piața Traian și coboară spre port în direcția est. Strada este flancată de construcții vechi cu arhitectură specifică Brăilei, dintre care se remarcă sediul Comandamentului Flotilei Fluviale, aflat într-o clădire monumentală construită la finele secolului XIX. În apropierea Dunării se află noul sediu al NAVROM și clădirea gării fluviale construită la sfârșitul secolului XIX. Pe

fațada acesteia se află o placă comemorativă cu următorul text: "Această placă a fost dezvelită în amintirea evenimentelor petrecute în anul 1848, când revoluționarii moldoveni, arestați și trimiși sub escortă, printre care și viitorul domnitor Alexandru Ioan Cuza, au reușit să fugă, găsind sprijin în rândul populației brăilene".

De la gara fluvială spre amonte se află faleza amenajată ca loc de promenadă și agrement, iar în aval se află un ansamblu de cheiuri, dane, silozuri și magazine. Acest ansamblu a fost construit de Anghel Saligny și a fost finalizat la sfârșitul secolului XIX.

În apropierea gării fluviale se află fosta moară „Violatos” de la 1898. De-a lungul falezii sunt amplasate o serie de compoziții sculpturale moderne dintre care se remarcă "Curcubeul" de Virgil Mihăiescu.

Cartierele periferice tradiționale ale Brăilei

Prezentarea Brăilei nu poate fi completă fără a aminti despre cartierele ei tradiționale.

Comorofca

Aflat în apropierea malului Dunării, aici se naștea la 11 august 1884 Panait Istrati. Zona este prezentată pitoresc în diferite povestiri despre Brăila. De aceea în 1962 regizorul francez Henry Colpi a turnat aici filmul "Codin" după povestirea cu același nume de Panait Istrati.

Brăilița

Cartier celebru cu lotri și percari, despărțit de oraș printr-un pod cântat de lăutarii locali. În perimetrul său se află acum cartiere noi de blocuri: Vidin și Progresul.

Chercea

Este cel mai vechi cartier al orașului, existând din secolul XIX. Aici se afla biserica „Sfânta Mina”, în subsolul căreia se afla busturile a doi cetățeni de vază ai Brăilei – Nedelcu și Ana Chercea (ctitorii Bisericii, a școlii din apropiere, precum și a dispensarului medical)– realizate de sculptorul Frederic Storck în 1928. În fața bisericii se afla un monument executat de C.Vinarette în 1936, în memoria eroilor din primul război mondial.

Obor

Cartier în mare parte reconstruit, în care există cimitirul „Sfântul Constantin”, cimitir cu vestigii istorice deosebite dintre care menționăm:

Bustul lui Ion Suliotti, fost primar al Brăilei, realizat de sculptorul Ion Georgescu, cel mai mare artist român de acest gen din sec. XIX.

Monumentul celor 1307 eroi brăileni, morți pe front în 1917. Pe placă scrie: "Moartea lor este viața noastră. Omagiu celor 1307 oseminte ale eroilor morți în 1917 în Moldova și reînțunțați în cimitirul eroilor din Brăila în 1938."

Bustul lui Nicolae Perlea, realizat în bronz de maestrul Dimitrie Paciurea.

Monumentul comisarului erou Alexandru Popovici, sub forma unei cruci de piatră, realizat de sculptorul Panait Maina și pe care scrie: „În acest loc, la 22 iulie 1917, comisarul Alexandru Popovici a fost executat de trupele dușmane, purtându-se ca un erou pentru neam”.

Monumentul lui Moise Grozea, erou de al 1877.

Monumentul soldaților italieni, ridicat în 1921 în amintirea prizonierilor italieni morți în lagărul Puterilor Centrale de la Brăila.

Monumentele eroilor ruși din războiul din 1877-1878 și al eroilor sovietici din al doilea război mondial.

În perioada modernă (după 1829), orașul s-a extins treptat spre nord, vest și sud, incluzând cartiere dezvoltate inițial în afara hotarelor sale: Pisc (cartierul lipovenilor; până în 1940 a existat aici și un cartier german numit "Jakobsonstal"), Brăilița, Vidin-Progresul, Locuri Noi (dintre Promex și Vidin), Chercea, Lacu Dulce, Viziru (1, 2, 3) Călărăși 4 (Ciocârlia), Ansamblul Buzăului și Radu Negru. Aceșta li se adaugă, în afara zonei centrale, cartierele Obor, Hipodrom, Dorobanți, 1 Mai, Comorofca, Calea Galați, Gării, Apollo. Cartierul Chercea este cel mai mare cartier al Brăilei, și, la fel ca și Brăilița, o fostă comună.

Alte monumente

Pe raza orașului se mai găsesc și alte monumente sau locuri interesante marcate cu semne distinctive. Dintre acestea se cuvin amintite:

Placa memorială Constantin Hepites, instalată în 1968 pe clădirea cu nr.1 a străzii care îi poartă numele. Pe placă se menționează: "Aici a fost casa în care a locuit Constantin C. Hepites, primul medic al carantinei din Brăila și întemeietorul primei farmaciei din țara noastră".

Placa memorială Dumitru Panaitescu-Perpessicius, aflată pe casa memorială a acestuia din strada Cetății și pe care scrie: "În această casă s-a născut și a trăit Dumitru Panaitescu-Perpessicius, poet, critic și istoric literar, personalitate proeminentă a vieții culturale românești, între 1891-1971".

Placa memorială Gheorghe Munteanu-Murgoci, aflată pe frontispiciul liceului "Gheorghe M.Murgoci".

Cetatea turcească și subteranele sale secrete. De la cetate au mai rămas câteva urme din ziduri, iar subteranele nu se cunosc în întregime nici azi și nu sunt amenajate pentru vizitare. Se știe că aceste subterane aveau lățimea de 7m, înălțimea de 4,75m și se aflau la o adâncime de 30m. Lungimea lor varia de la câteva sute de metri până la 12 km.

10.2 Patrimoniul unității administrativ-teritoriale – municipiul Brăila, este reprezentat de bunurile mobile și imobile care aparțin domeniului public al acestuia, domeniului său privat precum și de drepturile și obligațiile sale cu caracter patrimonial.

Bunurile aflate în proprietate publică alcătuiesc domeniul public al unității administrativ teritoriale – municipiul Brăila. Celelalte bunuri aparținând municipiului Brăila sunt proprietatea privată a acestuia, alcătuind domeniul privat al municipiului Brăila. Domeniul public al municipiului Brăila cuprinde:

- străzi, poduri, podețe, pasaje, piețe publice, târguri și oboare publice, stadion și zone de agrement;
- sistemele de alimentare cu energie termică, de alimentare cu apă și de canalizare;
- sistemul de transport public local;
- cimitirele orașenești, statuile și monumentele (dacă nu sunt declarate de interes național);
- locuințele sociale;
- terenurile și clădirile unde își desfășoară activitatea instituțiile publice de interes local;
- adăposturile de apărare civilă.

Bunurile mobile și imobile aparținând domeniului public al municipiului Brăila au fost aprobate prin HCLM nr.107/2001 privind domeniul public, H.G.R nr. 363 / 2002, privind atestarea domeniului public al județului Brăila, precum și al municipiului, orașelor și comunelor din județul Brăila și precum și H.C.L.M nr. 55/2005 privind reactualizarea domeniului public al municipiului Brăila.

Domeniul privat al Municipiului Brăila este alcătuit din bunuri mobile și imobile, altele decât cele din domeniul public, intrate în proprietate prin modalități prevăzute de lege.

Bunurile ce fac parte din domeniul privat sunt supuse dispozițiilor de drept comun, dacă prin lege nu se prevede altfel.

Drepturi și obligații cu caracter patrimonial

Consiliul local are obligația de a administra domeniul public și domeniul privat de interes local.

Bunurile din componența domeniului public pot fi utilizate de către toți membrii societății, în temeiul legii, în mod direct sau indirect – prin intermediul unor instituții publice ce le au în administrare.

Bunurile din domeniul public sunt inalienabile, insesizabile și imprescriptibile:

- a) nu pot fi înstrăinate; ele pot fi date numai în administrare, concesionate sau închiriate, în condițiile legii;
- b) nu pot fi supuse executării silite și asupra lor nu se pot constitui garanții reale;
- c) nu pot fi dobândite de către alte persoane prin uzucapiune sau prin efectul posesiei de bună credință asupra bunurilor mobile.

Dreptul de proprietate publică se dobândește:

- a) pe cale naturală;
- b) prin achiziții publice efectuate în condițiile legii;
- c) prin expropriere pentru cauză de utilitate publică;
- d) prin acte de donație sau legate acceptate de consiliul local, dacă bunul în cauză intră în domeniul public;
- e) prin trecerea unor bunuri din domeniul privat al municipiului Brăila în domeniul public al acestuia, pentru cauză de utilitate publică;
- f) prin alte moduri prevăzute de lege.

Dreptul de proprietate publică încetează dacă bunul a pierit ori a fost trecut în domeniul privat. Trecerea din domeniul public în domeniul privat se face prin hotărâre a consiliului local, dacă prin Constituție sau prin lege nu se dispune altfel.

CAP.11

BUGETUL MUNICIPIULUI BRĂILA

Bugetul propriu și bugetele instituțiilor și serviciilor publice de sub autoritatea consiliului local se aprobă prin hotărâre a Consiliului Local al Municipiului Brăila.

Veniturile și cheltuielile bugetare sunt aprobate, pe o perioadă de un an, care corespunde exercițiului bugetar și se înscriu pe surse de proveniență și, respectiv pe categorii de cheltuieli grupate după natura economică și destinația acestora.

Veniturile proprii sunt formate, în principal, din impozite și taxe, cote defalcate din impozitul pe venit, sume defalcate din unele

venituri ale bugetului de stat, subvenții primite de la bugetul de stat și alte bugete.

Cheltuielile bugetare au o destinație precisă și limitată și nu pot fi înscrise în buget și nu pot fi angajate și efectuate din buget, dacă nu există bază legală pentru cheltuielile respective. Totodată, nici o cheltuială din fonduri publice nu poate fi angajată, ordonanțată și plătită dacă nu este aprobată potrivit legii și nu are prevederi bugetare și surse de finanțare.

Pe parcursul exercițiului bugetar, Consiliul Local al Municipiului Brăila poate aproba rectificarea bugetului propriu și a bugetelor instituțiilor și serviciilor publice de sub autoritatea sa, la termen de 30 de zile de la intrarea în vigoare a legii de rectificare a bugetului de stat, precum și ca urmare a unor propuneri fundamentate ale primarului în calitate de ordonator principal de credite.

Consiliul Local al Municipiului Brăila poate aproba colaborarea sau asocierea pentru realizarea unor lucrări și servicii publice locale pe bază de convenții sau contracte de asociere la care se prevăd și sursele de finanțare reprezentând contribuția fiecărei autorități a administrației publice locale implicate. Convențiile sau contractele de asociere se încheie de ordonatorii principali de credite, în condițiile mandatelor aprobate de fiecare consiliu implicat în colaborare sau asociere. Totodată, Consiliul Local al municipiului Brăila poate hotărâ asupra participării cu capital sau bunuri, în numele și în interesul municipiului la constituirea de societăți comerciale ori la înființarea unor servicii de interes public local.

Obligațiile financiare rezultate din colaborare, asociere sau participare potrivit celor sus menționate și cele rezultate din acorduri de cooperare, înfrățire, precum și din aderare la asociații interne și internaționale hotărâte de consiliul local în condițiile legii, se suportă din bugetul municipiului.

În bugetul municipiului se înscrie fondul de rezervă bugetară la dispoziția consiliului local, în cotă de până la 5% din totalul cheltuielilor care se utilizează la propunerea primarului pentru finanțarea unor cheltuieli urgente sau neprăvăzute apărute în cursul exercițiului bugetar, pentru înlăturarea efectelor unor calamități naturale, precum și pentru acordarea unor ajutoare în situații de extremă dificultate.

Cheltuielile pentru investițiile publice se cuprind în buget în baza programului de investiții publice aprobat de consiliul local. În situația în care, pe parcursul execuției bugetare, din motive obiective, implementarea unui proiect de investiții nu se poate

realiza conform proiecției bugetare, primarul poate propune consiliului local, până la data de 31 octombrie, aprobarea redistribuirii fondurilor între proiectele înscrise în programul de investiții. Virările de credite bugetare de la un capitol la alt capitol al clasificăției bugetare se aprobă de consiliul local, iar virările de credite în cadrul aceluiași capitol se aprobă de primar și se pot efectua începând cu trimestrul al III-lea al anului bugetar.

Primarul în calitate de ordonator principal de credite întocmește și prezintă spre aprobare consiliului local până la data de 31 mai al anului următor, contul anual de execuție a bugetului local. Asupra tuturor operațiunilor care afectează fondurile publice și/sau patrimoniul public și privat al municipiului Brăila se exercită controlul financiar preventiv propriu și auditul public intern, conform reglementărilor legale în domeniu.

Formarea și utilizarea fondurilor publice și contul de execuție a bugetului municipiului sunt supuse controlului Curții de Conturi.

CAP.12 ECONOMIA

În funcție de producția economică a orașului, de numărul locuitorilor și de structura populației active, orașul Brăila face parte din rețeaua de orașe cu potențial economic de importanță națională aflate în curs de consolidare și diversificare. După gradul și zonele de influență, orașul Brăila face parte din categoria orașelor "centre nodale" sau "poli de creștere", acestea mai numindu-se și centre de convergență economică ridicată. Ele domină un anumit hinterland, cu raporturi pe linie economică, sanitară, culturală sau comercială, au tendința de dezvoltare complexă și de hipertrofiere.

Din vremuri imemoriabile, locuitorii Brăilei s-au ocupat cu agricultura, creșterea animalelor și pescuitul pe malul vestic al Dunării. Un velier, stema orașului Brăila, a fost simbolul comerțului, ocupația principală a locuitorilor din această zonă. În 1836, Brăila a fost declarat port-liber. Aici s-a înființat prima Cameră de Arbitraj Comercial (1836), Bursa de cereale și bunuri (1882), Curtea Comercială și Banca Comercială au fost deschise în Brăila. Datorită vieții economice înfloritoare, Brăila a devenit unul dintre cele mai importante centre comerciale din România. Comerțul înfloritor și dezvoltarea industriei de-a lungul secolului al XVIII-lea și la începutul secolului al XIX-lea, au marcat istoria Brăilei. În 1911, an de maximă activitate comercială comerțul brăilean reprezenta 22% din comerțul românesc și 20% din import.

Această dezvoltare a însemnat: mori cu aburi, fabrică de paste făinoase, șantier naval (1864), fabrică de bere (1872) și docuri (1883). Prima investiție străină în Brăila a fost făcută în 1924 - Societatea Franco-Română. După ce, ajungând la apogeu, în 1937 la Brăila are loc al XII-lea Congres general al Uniunii orașelor din România, între 1941 - 1944, în timpul celui de-al doilea război mondial, importul și exportul Brăilei au scăzut vertical. Istoria va decanta sentința ce nu va întârzia să vină pentru istoria Brăilei în răstimpul dintre două borne: 23 August 1944 - 22 Decembrie 1989.

Prin urmare, peisajul economic și al afacerilor brăilene s-a modificat în mod radical după 1990. Actorii contemporani ai scenei economice a municipiului Brăila sunt mult mai numeroși și mai ales mici ca dimensiune economică, determinate prin clase de mărime în funcție de numărul salariaților.

În anul 2002, pe scena tranziției municipiului către economia de piață, populația agenților economici industriali este dominată de IMM-uri, respectiv de societăți comerciale cu răspundere limitată, aparținând unor societăți ce dețin sub 10 salariați. De altfel, pe ansamblul municipiului Brăila, în perioada 2002 – 2007, evoluția numărului mediu de salariați pe activități, este prezentată în următoarea machetă:

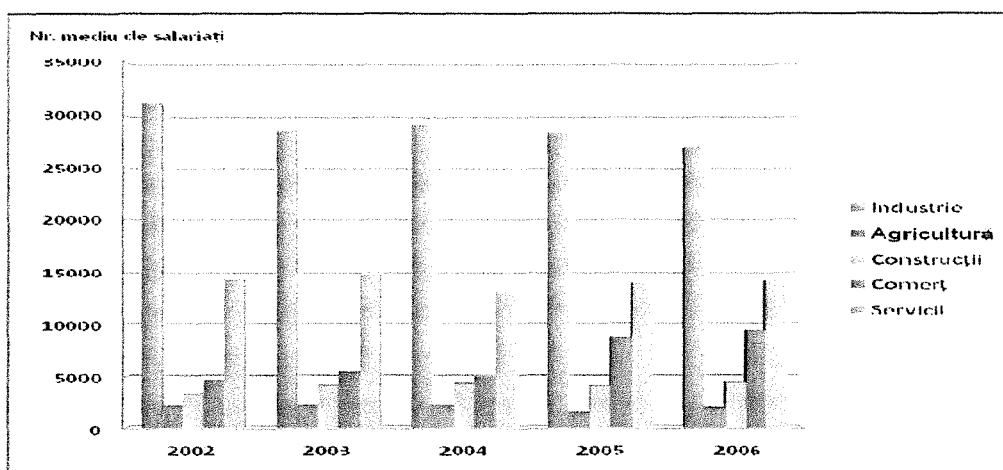
Perioada/ Activitatea	2002	2003	2004	2005	2006	2007
Industrie	31157	28462	29199	28240	26947	26500
Agricultură	2243	2280	2302	1664	2036	1607
Construcții	3386	4279	4410	4194	4456	4909
Comerț	4629	5468	4983	8800	9447	9936
TOTAL						

Sursa: INS – Direcția Regională de Statistică –
Fișa Municipiului Brăila, 2008

Din datele prezentate, rezultă următoarele aspecte:

- La nivel de municipiu, numărul mediu total al salariaților a crescut în anul 2007, față de anul 2002, cu 2,39%;
- Pe activități, se constată o tendință crescătoare a numărului mediu de salariați în sectorul construcțiilor, iar sectoarele industrie, agricultură înregistrează un regres în 2007 față de anul 2002;

Evoluția numărului mediu de salariați pe activități are următoarea configurație:



Analiza reliefează faptul că, în anul 2006, ponderea deținută în numărul total mediu de salariați o au salariații din sectorul industrial cu 49,3%, urmați de cei din sectorul serviciilor cu 22,53% și cei din comerț, cu 15,01%. Din datele și informațiile existente la nivel de municipiu, peste 50% din populația activă lucrează în industria prelucrătoare, reprezentată prin subramurile construcții de mașini, confecții textile și alimentară. Aceasta este urmată îndeaproape de comerț, transporturi, învățământ și asistență socială. Totodată, se pot constata anumite caracteristici ale participării populației

Analiza principalelor sectoare de activitate din Municipiul Brăila

Industria

Dezvoltarea economică intensă a municipiului Brăila, începe cu a doua jumătate a secolului al XIX-lea, prin construirea cheurilor de piatră ale portului, precum și prin realizarea fabricilor de ciment, spirt, covoare și altele de natură industrială. În contextul actual, activitatea și producția industrială din economia națională, ca și cea din economia locală, în pofida existenței unui bun suport de dezvoltare, constituit dintr-un potențial uman, precum și a unor resurse materiale, deloc neglijabile, nu au reușit încă identificarea unui model optim strategic care să conducă la o dinamică substanțială și continuu ascendentă. Pentru perioada analizată, apreciem că activitatea industrială deține o pondere importantă în economia municipiului Brăila.

Dintre activitățile industriale ale municipiului Brăila cu relevanță sunt: confecțiile, construcțiile metalice, metalurgie, mașini și echipamente, producția și distribuția de energie electrică, alimentară și băuturi, mobilier și articole de mobilă, etc.

În același timp, economia locală dispune de o forță de muncă cu calificare variată, într-un număr suficient de mare, căreia i se

adaugă forță de muncă, altădată tradițională, provenită de pe fostele platforme industriale ale municipiului.

Evoluția salariaților pe principalele sectoare industriale ale municipiul Brăila, în perioada 2003-2007 este prezentată în următorul tabel:

- persoane-

Perioada/ <i>Activitatea industrială</i>	2003	2004	2005	2006	2007
Numărul mediu de salariați în industrie – Total, din care:	31750	32610	31471	30071	29804
industria extractivă	1541	2306	1645	1232	863
industria prelucrătoare	27843	27991	27002	26252	25824
energie electrică, termică, gaze și apă	2366	2313	2824	2587	3117

Sursa: INS, Direcția Regională de Statistică Brăila
Anuarul Statistic al Județului Brăila, ediția 2008

Construcțiile

În procesul de dezvoltare durabilă și relansarea activității în domeniul construcțiilor, inclusiv al locuințelor, se urmăresc o serie de principii, precum: reabilitarea fondului de locuințe existent, îmbunătățirea condițiilor de locuit, încurajarea și stimularea de construcții social-culturale și perfecționarea reglementărilor tehnice de proiectare, execuție și utilizarea locuințelor.

Numărul mediu de salariați cu activitate în domeniul construcțiilor, este redat în tabelul următor:

Indicator/ <i>Perioadă</i>	2002	2003	2004	2005	2006	2007
Numărul mediu de salariați în domeniul construcțiilor	3386	4279	4410	4194	4456	4909

Sursa: INS, Direcția Regională de Statistică Brăila
Fișa Municipiului Brăila, 2008

Din datele prezentate, se poate constata un trend crescător în perioada 2002 – 2004, cu niveluri diferite de creștere, o diminuare a numărului de salariați în anul 2005, acțiune urmată de o ameliorare în anii 2006-2007, ce indică o creștere de 6,24%.

Comerțul și serviciile:

O dezvoltare echilibrată presupune atât prezența unor relații comerciale interne și externe bine dezvoltate, cât și a unor servicii diversificate, a unui sector terțiar bine dezvoltat. Acest fapt ar

trebui să se materializeze într-o dinamică continuă a activităților comerciale și a serviciilor, atât la nivel național cât și la nivel local. Cele mai numeroase societăți comerciale, atât la nivelul municipiului și județului Brăila, cât și la nivel regional și național, aparțin sectorului terțiar, la polul opus situându-se construcțiile și agricultura. Acest lucru rezultă și din evoluția personalului angajat în sectorul comerț, indicator care în perioada 2002 – 2007 a înregistrat un ritm superior de creștere în anul 2007, față de anul 2002, de peste 200%. Un ritm superior de creștere se înregistrează și în domeniul serviciilor, deși pe anumite sectoare există anumite oscilații în perioada analizată.

Imaginea acestui fenomen în dinamică, este exprimată în tabelul următor:

Perioada (ani)/ Activitatea	2002	2003	2004	2005	2006	2007
Comerț	4629	5468	4983	8800	9447	9936
Transporturi și poștă	3718	3791	3489	3404	3504	3678
Activități bancare și de asigurări	769	750	724	753	793	951
Administrație publică	1371	1379	1338	1510	1587	2482
Învățământ	3882	3902	3660	3420	3803	3977
Sănătate și asistență socială	4574	4962	3927	4515	4486	4987

Sursa: Prelucrări după Fișa localității, INS – Baza de date locală, 2008

Agricultura

Agricultura, în calitate de principal suport al bunăstării și creșterii economice, precum și în calitate de garant al securității alimentare a populației ocupă o poziție secundară în dezvoltarea economică a municipiului Brăila. În perioada analizată, evoluția suprafeței agricole a municipiului, după modul de folosință, prezintă următoarea structură:

Perioada(ani)/ Indicator	2002	2003	2004	2005	2006	2007
Suprafață agricolă (ha) – Total, din care:	913	912	851	844	820	851
suprafețe pomicole - livezi și pepiniere	4	4	-	-	-	-
suprafață arabilă	785	791	774	767	743	774
suprafață viticolă – vii și pepiniere	8	1	1	1	1	1
suprafață pășuni	116	116	76	76	76	76

Sursa: Prelucrări după Fișa localității, INS – Baza de date locală, 2008

Alături de suprafața agricolă, o altă resursă care trebuie analizată este forța de muncă.

Numărul mediu de salariați cu activitate în domeniul agricol, în perioada 2002 – 2007 cunoaște următoarea evoluție:

	2002	2003	2004	2005	2006	2007
Numărul mediu de persoane	2243	2280	2302	1664	2036	1607

Sursa: Prelucrări după Fișa localității, INS – Baza de date locală, 2008

Din tabelul prezentat mai sus, se poate constata o creștere a numărului de salariați în perioada 2002 – 2004, o diminuare a acestora cu 27,7% în anul 2005, față de 2004, apoi o redresare imediată începând cu 2006, după care iar o descreștere.

La nivelul municipiului Brăila, există o economie în mare parte diversificată. Cifra de afaceri înregistrată de unitățile economice active din municipiu este dependentă de industria constructoare de mașini, industria confecțiilor, industria alimentară, industria chimică, comerț și servicii și de alte activități. În prezent se impune și mai mult nevoia stringentă de diversificare a tuturor activităților economice și de creștere a competitivității unor companii care să determine, în primul rând, creșterea atractivității zonei.

De asemenea, există în municipiu un potențial uman important, care, prin abilitățile profesionale de care dispune, ar putea contribui la acest deziderat. Specializarea municipiului este realizată în principal pe valorificarea și prelucrarea potențialului natural al zonei. Este de fapt o valorificare a unor resurse care pun în evidență: producția de nave, excavatoare, hârtie, confecții, mobilă etc. Aceste bunuri generează valoare adăugată și folosesc forța de muncă specializată a municipiului și a zonelor limitrofe. Cele mai multe firme sunt firme mici și mijlocii, care desfășoară activități locale și mai puțin extinse la nivel național/comunitar.

Problemele de natură managerială sau investițională sunt cauzate în principal de lipsa resurselor financiare.

Cu toate că municipiul Brăila este bine poziționat, oportunitățile ce ar putea determina creșterea economică nu sunt întotdeauna valorificate și suficient exploatate. În municipiu există o tradiție în comerț, activitatea comercială fiind una de bază la nivel de municipiu, însă există o slabă capacitatea de promovare a produselor obținute de firmele locale, atât pe piața internă cât și comunitară, fiind astfel o restricție în dezvoltarea economiei locale.

Având în vedere că în municipiul Brăila există un număr important de societăți comerciale cu capital mixt și privat și că o

pondere importantă în numărul total, o reprezintă IMM-urile cu activitate de comerț, creșterea puterii economice a IMM-urilor este o condiție esențială a dezvoltării sectorului economic. Această creștere va fi sprijinită în sectoarele de creștere identificate în analiză.

În vederea sprijinirii IMM-urilor deja existente precum și a unor noi inițiative private, este necesară extinderea rețelei centrelor de consultanță, care vor contribui la pregătirea și implementarea de planuri de afaceri, vor oferi servicii pentru inițierea în afaceri, marketing, management, consultanță și asistență privind organizarea sistemului informațional.

Zonele industriale ale municipiului Brăila, sunt situate într-un areal geografic favorabil din punct de vedere al apropierii de căile de comunicații și locuințe. Refacerea acestor zone industriale favorizează nu numai protecția mediului, dar reprezintă în același timp un avantaj pentru eficientizarea noilor investiții, deoarece acestea dispun de o infrastructură care trebuie îmbunătățită și nu total construită.

Imaginea actuală a zonei are un impact negativ asupra deciziei potențialilor investitori de a se localiza și a-și dezvolta propriile afaceri.

Este important ca sistemul educațional și de instruire să se adapteze la cerințele pieței muncii, nu numai în ceea ce privește activitățile de cercetare dezvoltare care vor sprijini productivitatea și competitivitatea economiei locale, ci și în ceea ce privește furnizarea de noi abilități necesare forței de muncă.

Creșterea competitivității economice presupune o forță de muncă adaptată cerințelor economice și tehnologice cerute de dezvoltarea societății bazată pe cunoaștere. Crearea, extinderea și consolidarea unor parteneriate sociale la nivel regional, vor contribui la transferul de expertiză și validare a procesului de identificare și valorificare de noi oportunități de integrare pe piața muncii.

CAP.13

OCROTIREA SĂNĂTĂȚII ȘI PROTECȚIA SOCIALĂ

Starea de sănătate a populației este determinată de accesul la sănătate, pe de o parte, și de accesul la servicii de sănătate, pe de altă parte. Accesul la sănătate depinde într-o mare măsură de factori externi sistemului de sănătate: factori genetici, factori de mediu, factori de dezvoltare economică, factori socio-culturali.

Sănătatea publică reprezintă un domeniu de maximă importanță pentru Administrația Publică Locală, acesteia alocându-se an de an fonduri importante. Întreaga preocupare

Îndreptată spre soluționarea problemelor de sănătate urmăresc apropierea nivelului de prestații medicale din țara noastră comparativ cu statele din Uniunea Europeană.

UNITĂȚI SANITARE

- nr.-

Indicator	2003	2004	2005	2006	2007
spitale	5	5	5	5	5
policlinici	4	2	2	2	1
dispensare medicale	7	5	3	3	5
Cabinete medicale*	259	281	283	315	292
Cabinete stomatologice*	125	128	122	133	129
Laboratoare medicale*	16	16	23	27	28
Laboratoare de tehnică dentară*	15	12	13	57	57
creșe	4	3	3	3	3
farmacii*	84	79	79	78	73
Alte tipuri de unități sanitare (ambulatorii, centre de transfuzii, etc)	5	6	7	7	7

* - inclusiv sector privat

Sursa: INS, Direcția Regională de Statistică Brăila
Anuarul Statistic al Județului Brăila, ediția 2008

PATURI ÎN UNITĂȚI SANITARE

- nr.-

Indicator	2003	2004	2005	2006	2007
Pat-uri in spitale	2210	2190	2190	2190	2053

Sursa: INS, Direcția Regională de Statistică Brăila
Anuarul Statistic al Județului Brăila, ediția 2008

ASISTENȚĂ SOCIALĂ

Politica locală în domeniul asistenței sociale vizează o serie de măsuri destinate combaterii excluziunii sociale și promovării incluziunii sociale, într-o construcție de sistem coerentă, cu un management eficient, tinzând spre o îmbunătățire permanentă a diverselor măsuri de suport financiar destinate familiilor, copiilor, persoanelor aflate în situație de risc, precum și spre o consolidare și dezvoltare a rețelei de servicii sociale.

Caracteristica acestui sector o reprezintă participarea tot mai amplă a organizațiilor nonguvernamentale și a altor parteneri sociali, în condițiile în care statul dispune de resurse limitate care nu pot acoperi întreaga sferă de necesități.

Responsabilitatea dezvoltării și administrării serviciilor sociale revine autorităților administrației publice locale. Municipiul Brăila se adaptează la noile politici în domeniu și încearcă din timp să găsească căi pentru a beneficia cu prioritate de programele finanțate din fonduri guvernamentale și europene.

Pentru **persoanele vârstnice** municipalitatea oferă servicii socio- medicale în cele 4 cămine:

- 1.Căminul pentru persoane vârstnice "Lacu Sărat"- capacitate 139 locuri
- 2.Căminul pentru persoane vârstnice "Sf. Nicolae"-capacitate 90 locuri
- 3.Căminul pentru persoane vârstnice "Sf. Apostoli Petru și Pavel"- capacitate 103 locuri;
- 4.Centrul de asistență paleativă "Sf. Maria"- capacitate 120 locuri.

Căminele asigură condiții corespunzătoare de găzduire și de hrană, îngrijiri medicale, recuperare și readaptare, activități de ergoterapie și de petrecere a timpului liber, asistență socială și psihologică.

Căminele pentru persoanele vârstnice au secții pentru următoarele categorii de persoane:

- persoane dependente;
- persoane semidependente;
- persoane care nu sunt dependente.

Principalele obiective ale căminelor sunt:

- să asigure persoanelor vârstnice îngrijite, maximum de siguranță;
- să ofere condiții de îngrijire care să respecte identitatea, intimitatea și demnitatea persoanei vârstnice;
- să permită menținerea sau ameliorarea capacităților fizice și intelectuale ale persoanelor vârstnice;
- să stimuleze participarea persoanelor vârstnice la viața socială;
- să faciliteze și să încurajeze legăturile interumane, inclusiv cu familiile persoanelor vârstnice;
- să asigure supravegherea și îngrijirea medicală necesară, potrivit reglementărilor privind asigurările sociale de sănătate;
- să prevină și să trateze consecințele legate de procesul de îmbătrânire.

În parteneriat cu Fundația "Lumina" Brăila, se desfășoară din anul 2003, proiectul "Servicii sociale la domiciliu pentru persoanele vârstnice cu situație materială și familială precară".

Serviciul are la bază următoarele activități:

- servicii de menaj la domiciliu;
- serviciul de masă caldă la domiciliu;

- serviciul de spălătorie;
- serviciul de igienă personală a beneficiarului;
- servicii de reparații și întreținerea locuinței (mici reparații);
- servicii de consiliere psiho-socială și juridică;
- servicii de asistență medicală ambulatorie;
- servicii de însoțire;
- ajutoare medicale după caz.

O altă categorie socială, pe care municipalitatea o susține, sunt **tinerii și copiii**. Grupul țintă este format din copii cu dizabilități și copii cu probleme sociale (din familii cu situație socio-economică precară, copii ai caror părinți sunt plecați la muncă în străinătate).

În prezent **Centrul de zi "1 Iunie"** funcționează începând cu data de 01.09.2007 în parteneriat cu ONG "Fundația Lumina".

Principalele atribuții ale centrului:

- evaluarea situației inițiale a potențialilor beneficiari și pe parcursul perioadei de acordare a serviciilor prin prestația unui asistent social;
- să asigure masă caldă la prânz și o gustare pentru copiii care frecventează centrul;

Copii care fac obiectul centrului de zi provin din familii defavorizate, cu o situație materială precară, copii ai căror părinți sunt plecați la muncă în străinătate, sau părinții au probleme deosebite de sănătate. Copiii frecventează școala. Pe timpul vacanței au activități culturale, de odihnă, de relaxare.

Centrul de zi "CATI" are ca principale activități:

- să crească timpul petrecut în comunitate cu persoanele cu handicap;
- să dezvolte la aceștia anumite deprinderi de viață independentă astfel încât îngrijirea lor să fie o povară cât mai mică pentru familie, dar și pentru furnizorii de servicii;
- să dezvolte deprinderi de îngrijire și educație în rândul părinților, asistenților personali, voluntarilor pentru a pregăti persoana cu dizabilități pentru o viață independentă;
- să se promoveze o imagine cât mai bună în comunitate a persoanei cu dizabilități mintale.

CENTRUL SOCIAL DE GĂZDUIRE ÎN REGIM DE URGENȚĂ

Asigură activități de găzduire a tinerilor proveniți din centrele de plasament, copiilor orfani sau cu dizabilități. Aceștia sunt fără venituri sau cu venituri provenind din indemnizație pentru persoanele cu handicap.

În prezent sunt cazați într-un imobil provizoriu, întrucât celui în care a functionat centrul social i s-a dat o altă destinație.

Obiectivul general îl constituie combaterea riscului de excluziune socială a tinerilor care părăsesc centrele de plasament, precum și a tinerilor orfani sau cu dizabilități

Ca atribuții principale:

- dezvoltarea în aceste centre a unor activități de consiliere, educare și dezvoltare a deprinderilor de viață independente;
- dezvoltarea parteneriatelor cu instituții publice, agenți economici, organizații neguvernamentale în vederea promovării accesului acestor tineri la o calificare profesională și la un loc de muncă.

ADULȚII CU DIZABILITĂȚI

Serviciile aferente pentru aceste categorii sunt focalizate pe acordarea de plăți și angajarea de asistenți personali, cu toate că se impune necesitatea dezvoltării unor centre de zi, de suport comunitar, asistență și consiliere care să asigure servicii profesionale pentru acest grup țintă.

	Nr.asistenți personali aprobați prin CLM, din care:	Indemnizații	Abonamente	Valoarea salariilor asistenților personali și a indemnizațiilor	Valoarea abonamentelor
2006	800/659	141	2680/luna	4.978.970	917.030
2007	900/688	212	2700/luna	6.119.999	1.135.000
2008	900/671	224	3671/luna	5.324.559	1.770.107

POPULAȚIE CU VENITURI MICI

Cea mai mare parte a asistenței sociale acordate persoanelor cu venituri mici este reprezentată de diferite tipuri de beneficii sociale, acordate în cea mai mare parte de către autoritățile locale. Dintre acestea cele mai importante sunt venitul minim garantat, ajutoarele pentru încălzirea locuinței, combustibili petrolieri. Graficul următor prezintă evoluția numărului de beneficiari între 2005 și 2008.

Beneficiari ai venitului minim garantat și ai ajutorului de încălzire a locuinței cu lemne și combustibili petroliferi

	Venitul minim garantat	Ajutor de caldură
2005	3196	879
2006	2057	649
2007	1242	412
2008	1182	452

După cum se observă, beneficiile sociale s-au redus în ultimul an, întrucât nivelul de viață a crescut, o parte din beneficiari

s-au încadrat în muncă sau au plecat în străinătate să muncească, iar condițiile de acordare a venitului minim garantat au fost mai riguros stabilite.

În afară de serviciile analizate, autoritățile locale au asigurat și alte facilități pentru persoanele cu venituri reduse: masă la cantină de ajutor social, ajutoare sociale de urgență.

CAP.14 CULTURA ȘI ARTA

Cultura reprezintă un set de trăsături spirituale, materiale, intelectuale și afective, distincte ale unei societăți sau a unui grup social și cuprinde, pe lângă arte vizuale, muzică, teatru, dans, literatură și elemente definitorii pentru stilul de viață, sistemul de valori, tradițiile și credința respectivului grup.

Cultura, în sens larg, înseamnă felul în care se desfășoară fenomenele sociale într-un anumit loc, viața locului respectiv, chiar dacă pentru mulți, ea înseamnă doar operă, teatru, concerte, muzee și expoziții.

Cultura este mecanismul prin care ne definim identitatea ca indivizi, comunități sau națiuni. Cultura este un element esențial al dezvoltării economice și al generării sociale și reprezintă un indicator al calității vieții și bunăstării sociale.

Activitatea artistică determină deschiderea, în 1851, a primului teatru permanent din Brăila, teatru care de-a lungul timpului a dat reprezentații de mare clasă, pe scena sa urcând și Maria Filotti, al cărei nume îl poartă astăzi așezământul.

La 1883 a luat ființă Societatea muzicală "Lyra" cu o prodigioasă activitate peste vreme, recunoscută pe plan național și internațional. Din 2004 până în 2008, a avut loc Festivalul de Teatru European la Brăila, o dată la doi ani. Din 2008, acesta devine anual. Orașul dispune de Cinematograf, Casa de Cultură a Tineretului, Teatru de Păpuși, Biblioteca Județeană cu mare fond de carte.

Dintre **Personalitățile Culturale, fii ai Brăilei**, amintim:

Nicolae C. Ionescu (mai cunoscut ca *Nae Ionescu*) (n. 4 iunie stil vechi/16 iunie 1890 - d. 15 martie 1940) filozof, logician, pedagog și jurnalist român.

Biografia sa este legată de două clădiri istorice existente și azi, amintite de către elevii săi în memoriile lor: vila Marucăi Cantacuzino de la Sinaia (azi Muzeul „George Enescu” de la Cumpătu) și „Vila de la Băneasa” (azi sediul unei societăți comerciale de pe Str. Ion-Ionescu de la Brad din București). Despre cea de a doua clădire se spune că ar fi primit-o în dar de la

Nicolae Malaxa. După moartea lui N. Ionescu în 1940, vila de la Băneasa a servit ca reședință Mareșalului Ion Antonescu.

Perpessicius - Dumitru S. Panaitescu (n. 21 octombrie 1891, Brăila, d. 29 martie 1971, București) istoric și critic literar, folclorist, eseist și poet român, cercetător și editor al operei eminesciene, membru titular al Academiei Române.

Ana Aslan (n. 1 ianuarie 1897, la Brăila - d.20 mai 1988, la București) medic român specialist în gerontologie, academician din 1974, director al Institutului Național de Geriatrie și Gerontologie (1958 - 1988).

A evidențiat importanța procainei în ameliorarea tulburărilor distrofice legate de vârstă, aplicând-o pe scară largă în clinica de geriatrie, sub numele de *Gerovital*.

Mina Minovici (n. 30 aprilie 1858, Brăila - d. 25 aprilie 1933, București) medic legist și farmacist român.

Este faimos pentru studiile aprofundate despre alacaloizii cadaverici, putrefacție, simularea bolilor mintale și antropologie medico-legală. Este fondatorul școlii române de medicină judiciară și a fost directorul primului Institut de Medicină Legală din România, construit în 1892. Fondator al sistemului medico-legal modern, a fost una dintre cele mai proeminente personalități din acest domeniu din Europa timpurilor sale.

Hariclea Darclée (născută **Hariclea Hartulari**, 10 iunie 1860, Brăila; d. 12 ianuarie 1939, București) soprană lirică română.

Este una din personalitățile cele mai importante ale Brăilei care a dus numele României și al orașului peste hotare.

Maria Filotti (n. 9 octombrie 1883, Batogu, Brăila - d. 5 noiembrie 1956) a fost una dintre cele mai apreciate actrițe române ale secolului XX și director de teatru. Jocul său a îmbinat forța temperamentală cu aprofundarea psihologică a rolului.

Panait Istrati (n. 10 august 1884 Brăila — d. 16 aprilie 1935, București, cu numele la naștere **Gherasim Istrati**) scriitor român de limbă română și franceză.

Prozele și romanele sale descriu lumea proletariatului, pe care a avut ocazia să o cunoască de aproape, mirificele ținuturi ale Brăilei natale, Delta Dunării, un amestec de rase și religii, și diverse orașe din Europa prin care a trecut de-a lungul vieții. Opera lui Panait Istrati, scrisă în limbile franceză și română, a fost tradusă în peste 30 de limbi.

Mihail Sebastian (la naștere **Iosif Hechter**, alt pseudonim **Victor Mincu**; n. 18 octombrie 1907, Brăila, d. 29 mai 1945, București) romancier și dramaturg român.

Anton Bacalbașa (n. 21 februarie 1865, Brăila - d. 1 octombrie 1899) ziarist, prozator și traducător român, creatorul personajului literar *Moș Teacă*. Anton Bacalbașa a fost și întemeietorul revistei *Adevărul literar*.

Fănuș Neagu (n. 5 aprilie 1932, Grădiștea-de-Sus, județul Brăila), academician, director de teatru, dramaturg, povestitor, memorialist, nuvelist, romancier, scriitor român.

Ionel Voineag (1 noiembrie 1950, Brăila). Artist liric român (tenor) care, după o importantă și bogată activitate artistică, activează ca profesor universitar la *Universitatea Națională de Muzică* din București, Secția Canto Clasic.

Ilarie Voronca (n. Eduard Marcus, 31 decembrie 1903, Brăila - d.8 aprilie 1946, Paris) poet român de avangardă, promotorul revistelor 75 HP și Integral și al mișcării integraliste. A mai semnat sub pseudonimele Alex Cernat și Roneiro Valcia.

Titu Dinu (n. 1887, Brăila - 1918) poet, fin literat și remarcabil om de cultură, stins din viață prematur, academicianul Perpersicius îl evocă cu multă căldură, acordându-i înalta sa prețuire.

Dialectolog, filolog, folclorist și clasicist remarcabil, autor al unui important studiu despre *Graiul din țara Oltului*, distins cu premiul *Hillel* al Universității din București.

Gheorghe Munteanu Murgoci (n. 20 iulie 1872, Măcin - d. 5 martie 1925) geolog, mineralog și pedolog român, care împreună cu Nicolae Iorga și Vasile Pârvan și a înscris numele printre fondatorii "*Institutului de Studii Sud Est Europene*" din București. A fost membru corespondent al Academiei Române.

Creația sa științifică cuprinde pe de o parte studiile sale de geologie-mineralogie-petrografie, iar pe de altă parte studiile asupra solurilor din România. A realizat studii asupra Dobrogei, Carpaților Meridionali, Masivului Parâng, Munților Lotrului. A descoperit lotritul - înscriind în geologie un nou mineral.[3]. În legătură cu studiile sale petrografice, mineralogice și tectonice, mare importanță o prezintă cercetările sale privind bogățiile subsolului romanesc, fiind cel dintâi care a precizat condițiile de zăcământ ale petrolului din Oltenia.

Gheorghe M. Murgoci a fost întemeietorul școlii românești de pedologie, în 1909 prezentând prima schiță de hartă agrogeologică a țării la scara 1: 2500000, unde repartiția principalelor tipuri de sol apare cu o deosebită claritate. A descoperit noi minerale și zăcăminte de substanțe minerale utile și a elaborat teorii intrate în patrimoniul științei mondiale.

Octav Doicescu (n. 9 ianuarie 1902, Brăila - d. 10 mai 1981, București) academician român, arhitect, membru titular (1974) al Academiei Române. Cetățean de onoare al orașului New York, 1939, titlu atribuit distinsului arhitect Doicescu de celebrul primar La Guardia.

George Baronzi (n. 1828, Brăila - d. 28 mai 1896) poet, prozator, gazetar și traducător român, de pe vremea lui Alecsandri și Bolintineanu - astăzi uitat, dar care la vremea lui a însemnat un nume cu rezonanță în cultura românească.

Theodor Șerbănescu (n. 29 decembrie 1839, Tecuci - d. 2 iulie 1901, Brăila) poet român, membru corespondent (1894) al Academiei Române.

Iuliu Cezar Săvescu (n. 22 iulie 1876, Brăila - d. 1903) poet român simbolist. Între 1 octombrie 1890 și 24 februarie 1891 a redactat împreună cu Bonifaciu Florescu gazeta „Duminică”.

Johnny Răducanu (n. 1 decembrie 1931, Brăila) pianist, compozitor, aranjour și conducător de formație român. Pe numele său real **Răducanu Crețu**, s-a născut într-o familie cu tradiții muzicale de peste trei sute de ani, de pe timpul lăutarului Petre Crețu Solcanu.

Nicu Alifantis (n. 31 mai 1954, Brăila) cântăreț de muzică folk, actor și poet român. Studii muzicale în particular.

Între 1973 - 2002 a susținut peste 4000 concerte.

În aprilie 1999 înființează Fundația Nicu Alifantis cu scopul de a promova "proiecte artistice în care valoarea, forța și autenticitatea vor fi primordiale".

Camelia Alina Potec (n. 19 februarie 1982, Brăila) înotătoare româncă care a câștigat medalia de aur la 200 m liber la Olimpiada de la Atena.

Iannis Xenakis (în greacă *Ιάννης Ξενάκης*); n. 29 mai 1922, Brăila, - d. 4 februarie 2001, Paris) compozitor și arhitect de origine greacă care a lucrat preponderent în Franța. Muzica lui Xenakis este influențată de intensele sale studii de matematică și acustică.

A înființat "Centrul de studii de matematică și automatică muzicală" CÉMAMU (*Centre d'études de mathématique et automatique musicales*), cu scopul aplicării cunoștințelor tehnice și științifice în muzică. Pentru realizarea compozițiilor sale, s-a folosit de un computer.

Gheorghe Mihoc (n. 7 iulie 1906, Brăila - d. 25 decembrie 1981, București) matematician și statistician român, membru titular al Academiei Române. Împreună cu Octav Onicescu a pus bazele

Școlii matematice românești de teoria probabilităților și statistică matematică.

Ioana Maria Lupașcu (n. 19 septembrie 1977, Brăila) pianistă română. În prezent este solista Filarmonicii "Paul Constantinescu" din Ploiești. Apreciată de critici drept o pianistă plină de virtuozitate, susține concerte și recitaluri în România, Italia, Elveția, Turcia, Spania, Belgia, Croația, Slovacia etc.

Ștefan Mihăilescu-Brăila (n. 3 februarie 1925, Brăila; d. 19 septembrie 1996, București) actor român, artist emerit.

Anton Dumitriu (n. 31 martie 1905, d. 1992) filosof și logician român. A fost membru al Academiei Mediteranea del Dialogo din Roma, al Academiei Marchese din Ancona și al Centrului superior de Logică și știință comparată, a fost profesor onorific la Facultatea liberă de filosofie comparată din Paris și la Institutul superior de științe umane din Urbino.

Diana Iuliana Mocanu (n. 19 iulie 1984, Brăila, județul Brăila) înotătoare româncă, actualmente retrasă din activitatea competițională din motive de sănătate. A câștigat două medalii de aur la Jocurile Olimpice de la Sydney din 2000, în probele de 100 și 200 de metri spate.

George Grigoriu (n. 1927 - d. 1999) cunoscut compozitor român. A activat alături de frații săi Cezar și Angel de la finele anilor cincizeci și până la jumătatea deceniului 1960 în formația Trio Grigoriu, oglindire a evoluției culturii românești între cele două decenii, de la proletcultism la o oarecare libertate (stilistica ultimelor înregistrări ale formației aduce mult cu muzica rock, o achiziție foarte nouă a muzicii românești la vremea respectivă).

Catrinel Dumitrescu (n. 11 octombrie 1956, Brăila) actriță de teatru și film din România. În prezent este actriță la Teatrul Nottara din București.

Brăila este unul dintre principalele municipii ale României, având o bogată tradiție culturală, recunoscută atât în țară cât și străinătate.

Instituții publice de cultură: Teatrul „Maria Filotti”, Teatrul de Păpuși „Cărăbuș”, Muzeul Brăilei, Biblioteca Județeană „Panait Istrati”;

Filiale ale unor instituții culturale naționale: Uniunea Artiștilor Plastici;

Case de cultură și școli de arte pentru amatori: Casa de Cultură a Municipiului Brăila, Casa de Cultură a Tineretului, Școala de Arte și Meserii „Vespasian Lungu”, Palatul Copiilor, Cercul Militar, Case Memoriale, Societatea Filarmonică Lyra.

Transformarea municipiului Brăila într-un centru cultural de renume, impune demararea unor proiecte de anvergură la care se adaugă cele stringente pe termen scurt și mediu, cu rol de ameliorare a cadrului general de dezvoltare actuală și orientarea acestora spre atingerea dezideratului propus:

-dezvoltarea identității culturale a orașului prin particularizarea festivalurilor cu tradiție în municipiul Brăila (Festivalul Internațional de Canto „Hariclea Darclee”, Festivalul Internațional al Muzicilor Militare, Festivalul Internațional de Muzică Ușoară „George Grigoriu”, Festivalul de Muzică Populară „Cântecul de Dragoste de-a lungul Dunării”, Festivalul Internațional de Teatru „Zile și Nopti de Teatru European la Brăila”), organizarea Zilelor Municipiului Brăila cu desfășurarea de activități culturale în punctele de aglomerație urbană: Esplanada Dunării, Piața Independenței, Fântâna CINETICĂ, Stațiunea Lacu Sărat, Parcul Monument, Căminul Cultural Chercea, Casa Tineretului, Piața Traian cu participarea unor formații folclorice și a oficialităților din orașele înfrățite Plevna- Bulgaria și Argostoli - Grecia;

-dezvoltarea relațiilor culturale cu instituții naționale, europene și internaționale și promovarea diversității etnoculturale;

-consolidarea și reabilitarea clădirilor Societății Lyra și a Caselor memoriale și repunerea lor în circuitul cultural brăilean;

-organizarea anuală de tabere de creație pentru artiștii plastici (pictură, grafică, sculptură, etc.);

-sprijinirea mobilității artiștilor și a produsului cultural, prezentarea producțiilor culturale locale în alte localități din țară și străinătate, încurajarea artiștilor brăileni la festivaluri și evenimente de anvergură la nivel internațional, prezentarea în Brăila a unor producții de calitate ale artiștilor din afara Brăilei și din alte țării;

-dinamizarea vieții culturale a orașului pe timp de vară :

- încurajarea realizării de evenimente culturale în spațiul public (pe stradă, în parcuri, în piețe), concerte, jocuri populare, spectacole de dans, divertisment, teatru, recitaluri de poezie;

- dezvoltarea de programe culturale și educaționale pentru copii și tineri pe perioada vacanței (preluarea în administrarea publică locală a taberei de copii de la „Lacu Sărat” și organizarea în perioada vacanței a atelierelor de ceramică, teatru, poezie, muzică, etc.);

- promovarea spectacolelor realizate de către absolvenții Liceului de Artă „Hariclea Darclee” Brăila;

-dezvoltarea parteneriatului între operatorii culturali, mediul de afaceri, mediul academic și administrația publică locală.

CAP.15

ÎNVĂȚĂMÂNTUL ȘI SPORTUL

Orașul Brăila cunoscut ca unul dintre importantele centre comerciale a avut o dezvoltare accentuată a învățământului. Astfel în 1817 se inaugurează prima școală atestată în oraș, cea a lui "Vasile Dascălul". La 1832 alături de instituțiile administrației de stat își începe activitatea Școala Publică cu dascăli plătiți de stat, iar în 1861 se înființează Școala de fete. În anul 1906, la Brăila existau 33 de școli (18 primare de stat, 12 primare confesionale, un liceu, o școală de meserii, o școală profesională de fete). În 1915 are loc la Brăila întrunirea Ligii Naționale Culturale cu tema: "Cu niciun preț cu Austria!". Au participat: Vasile Lucaciu, Nicolae Filipescu, Barbu Ștefănescu Delavrancea și Octavian Goga. Ca o dovadă a gradului de dezvoltare al învățământului local, la București se deschide în 1918 Căminul studentesc brăilean, primul de acest fel din țară. 1926 se întemeiază la Brăila: "Cercul de studii și cercetări locale al orașului și ținutului Brăila".

Politica actuală în domeniul educației, este orientată spre dezvoltarea unui sistem coerent și performant de învățământ, monitorizarea calității procesului educațional în unitățile școlare din municipiul Brăila, monitorizarea eficienței, implementarea unor programe guvernamentale ca factor de sprijin asupra procesului educațional.

Sistemul de învățământ preuniversitar este structurat pe 4 niveluri (preșcolar, primar, secundar și postliceal) . La nivelul municipiului Brăila, acesta cuprinde atât învățământ preuniversitar de stat cât și privat. Se asigură de asemenea, învățământ special la nivelul municipiului Brăila în două unități de învățământ.

În municipiul Brăila este organizat învățământ alternativ Step by Step și Waldorf, care funcționează în 8 școli și în 15 grădinițe. Învățământul universitar este reprezentat în municipiul Brăila prin:

- Facultatea de Inginerie „Dunărea de Jos”;
- Universitatea „Constantin Brâncoveanu”;
- Universitatea Ecologică București;

De asemenea, în municipiul Brăila își desfășoară activitatea secții ale unor facultăți (din centre universitare importante) cum sunt:

- Universitatea „Spiru Haret”;
- Universitatea „Hyperion”
- Universitatea „Danubius”;
- Universitatea „Victor Babeș”;
- Școala Națională de Studii Politice și Administrative București.

Învățământul particular este reprezentat de:

- 2 grădinițe;
 - 2 școli primare;
 - Liceu (Liceul „P.S Aurelian”)
 - Școală postliceală.”Sănătate și Temperanță”
- Există de asemenea unități conexe:
- Casa corpului didactic;
 - Centru Județean de Resurse si Asistență Educațională;
 - Palatul Copiilor si Elevilor.

Obiectivele propuse în domeniul educației vizează:

- îmbunătățirea calității educației;
- facilitarea accesului tuturor cetățenilor la educație;
- deschiderea sistemului de educație și formare către lume;
- efectuarea de reparații, consolidări și igienizări la unitățile de învățământ ;
- promovarea accesului la educație a copiilor care provin din medii defavorizate, cu accent pe facilitarea accesului la educație al romilor;
- relansarea educației pentru cetățenii care nu au fost școlarizați la nivelul educației de baza ;
- restructurarea rețelei școlare în funcție de reperele demografice și economice;
- consolidarea rolului școlii ca principală instituție de educație și învățământ;

Conștienți de importanța socială a SPORTULUI, Consiliul Local Municipal Brăila s-a preocupat pentru susținerea activității sportive, precum și a componentei sale speciale, sportul de performanță.

Pe raza municipiului Brăila există 9 cluburi sportive, 74 asociații sportive, 2 secții de nivel olimpic (înot și caiac canoe), 6 secții de nivel internațional (box, caiac canoe, motociclism, haltere, fotbal și volei), 36 secții la nivel național și 17 echipe în diviziile naționale (Liga Națională, Divizia C și Divizia Juniori).

Municipalitatea și-a propus implicarea activă în ceea ce privește modernizarea bazelor sportive, respectiv a Stadionului Municipal , în modernizarea sălii Polivalente și reabilitarea Terenului de Atletism în parteneriat cu Autoritatea Națională pentru Sport, dar și în susținerea financiară a sportului brăilean.

Un prim pas l-a constituit asocierea Consiliului Local Municipal Brăila și al Consiliul Județean Brăila cu echipa de handbal feminin „DUNĂREA” BRĂILA. De asemenea, Consiliul

Local Municipal Brăila împreună cu Consiliul Județean Brăila din dorința de a crește gradul de performanță și promovarea în Divizia B a echipei SC CLUBUL DE FOTBAL BRĂILA SA s-a asociat cu respectiva entitate sportivă susținând cu importante fonduri bănești activitatea acestuia.

Municipalitatea a alocat constant de la bugetul local sume importante pentru susținerea celor două programe naționale „Promovarea Sportului de Performanță” și a „Sportului pentru Toți”.

La nivelul municipiului Brăila există o bună structură de baze sportive: stadionul municipal și de dirt track, terenuri de fotbal, de tenis, handbal, cele două Săli de Sport „Danubius” și „Carantina”, a altor 7 săli de sport moderne, construite prin Program Guvernamental în cadrul Liceelor și Școlilor cu clasele I-VIII din municipiul Brăila;

De asemenea în municipiul Brăila a existat Liceul cu Program Sportiv, cu tradiție în înot, handbal, volei și atletism, care de-a lungul anilor a format un important număr de sportivi de performanță, printre care Beatrice Câșlaru, Diana Mocanu, Camelia Potec, Ionuț Pungă.

CAP.16 TITLURI ONORIFICE

Legea nr.215/2001, republicată, privind administrația publică locală și Regulamentul de Organizare și Funcționare al Consiliului Local al Municipiului Brăila, determină posibilitatea de acordare a titlului de “**Cetățean de Onoare**” al Municipiului Brăila, persoanelor cu merite deosebite.

Titlul de “Cetățean de Onoare” al Municipiului Brăila reprezintă **CEA MAI ÎNALTĂ DISTINCȚIE** acordată de Consiliul Local Municipal.

Propunerea pentru conferirea acestui titlu, poate fi făcută de către orice persoană și pentru oricare persoană fizică română sau străină și este luată în dezbatere de consiliu pe baza unui referat.

Acordarea Titlului nu este condiționată de: cetățenie, naționalitate, vârstă, domiciliul, sex, religie, apartenență politică.

Titlul se acordă, după caz:

- a) în timpul vieții celui în cauză;
- b) post-mortem:

Titlul are următoarele caracteristici:

- a) este personal;

- b) este netransmisibil;
- c) este un drept al titularului;
- d) are valabilitate nedeterminată.

Titlul de "Cetățean de Onoare" al Municipiului Brăila se poate acorda:

- a) personalități cu recunoaștere națională sau universală care și-au pus amprenta asupra dezvoltării municipiului Brăila și a imaginii acestuia;
- b) personalități cu recunoaștere națională sau universală care, prin realizările lor deosebite, au făcut cunoscut numele municipiului Brăila, în țară și străinătate;
- c) persoane care, prin acțiunile lor, au preîntâmpinat producerea de evenimente deosebit de grave, sau prin sacrificiul suprem au salvat viețile concetățenilor lor, în municipiul Brăila;
- d) persoane care, prin acțiunile lor dezinteresate (donații, acțiuni umanitare, etc.), au produs o îmbunătățire simțitoare a condițiilor de viață a locuitorilor municipiului Brăila;
- e) unor foști deținuți politic sau veterani de război care prin activitatea lor ulterioară au un aport la realizarea unei imagini pozitive a municipiului Brăila în lume;
- f) unor sportivi brăileni care au obținut rezultate deosebite în competiții sportive internaționale;

Nu pot deține Titlul, persoanele care se găsesc în una din următoarele situații:

- a) condamnate prin hotărâre judecătorească definitivă, pentru infracțiuni contra statului, crime împotriva umanității, fapte penale;
- b) care au dosare pe rol, în cauze care ar leza imaginea Titlului, propunerea se va face după clarificare situației juridice.

Persoanele care se găsesc în una din situațiile prevăzute anterior nu pot nu pot obține Titlul sau, după caz, pierd Titlul obținut.

Festivitatea de înmânare a titlului de „Cetățean de Onoare” se organizează de către primar. La Festivitate participă consiliul local, primarul și alți invitați din rândul autorităților județene, sau alte instituții publice. În cadrul festivității decanul de vârstă dintre consilieri înmânează Titlul, și după caz, primarul înmânează „cheia orașului”.



CAP.17 CONSULTAREA CETĂȚENILOR

Principii care stau la baza comunicării:

- Informarea corectă și completă a cetățenilor cu privire la activitatea primăriei și consiliului local;
- Facilitarea accesului cetățenilor la informațiile de interes public;
- Asigurarea transparenței în luarea deciziilor;
- Consultarea cetățenilor cu privire la deciziile importante pentru comunitate;
- Implicarea cetățenilor Brăilei în soluționarea problemelor cu care se confruntă comunitatea prin programe de participare cetățenească;
- Comunicarea eficientă cu instituțiile publice și organizațiile pentru atingerea unor scopuri comune;

Comunicarea cu mass-media are la bază transmiterea corectă și completă a informațiilor, facilitarea accesului la informație, promptitudine în soluționarea cerințelor informaționale a mass-media.

Informarea cetățenilor

Asigurarea unui sistem eficient de transmitere a informațiilor prin Centrul de Informații pentru Cetățeni, prin diferite pliante și broșuri. Asigurarea accesului la informații direct la sursele de informații prin intermediul site-ului, a touch-screen etc.

Organizarea unor întâlniri de informare publică care au ca temă diferite aspecte ale vieții sociale și economice a brăilenilor.

Consultarea cetățenilor

Înainte de adoptarea unor acte normative care sunt de interes pentru comunitate, cetățenii Brăilei sunt consultați cu privire la oportunitatea acelor decizii și la conținutul acestor proiecte. Consultarea se realizează prin asigurarea publicității proiectelor de acte normative importante și includerea în conținutul proiectului a propunerilor fezabile venite de la cetățeni.

În anumite situații, când decizia pe care autoritatea publică trebuie să o ia este cu un impact major asupra comunității, administrația publică locală organizează dezbateri publice.

Comunicarea cu alte instituții și organizații

Asigurarea unor proceduri eficiente de transmitere a informațiilor către instituții, organizații și societăți pentru o informare corectă și completă.

Consultarea acestora în problemele cu care se confruntă comunitatea.

Implicarea instituțiilor și organizațiilor în îmbunătățirea unor decizii importante pentru Brăila.

Comunicarea cu mass-media

Stabilirea unui flux informațional eficient și facil pentru mass-media. Transmiterea informațiilor către mass-media se va face în timp optim și într-un format ușor accesibil. Pentru asigurarea unor informări regulate, autoritatea publică va organiza conferințe de presă, briefing-uri de presă, va transmite comunicate de presă etc.

În cazul solicitării de informații de către mass-media, administrația publică locală va răspunde în cel mai scurt timp, oferind răspunsuri corecte și complete.

Comunicare generală

Pentru a facilita accesul la informații, administrația publică locală va publica din oficiu: actele normative adoptate, structura autorității publice și datele de contact, programul de audiențe, bugetul aprobat, strategiile adoptate etc.

Problemele de interes deosebit din unitatile administrativ-teritoriale și subdiviziunile administrativ-teritoriale ale municipiilor pot fi supuse, în condițiile Legii nr. 3 din 22 februarie 2000 privind organizarea și desfășurarea referendumului, aprobării locuitorilor, prin referendum local.

Proiectele de lege sau propunerile legislative privind modificarea limitelor teritoriale ale municipiului se înaintează Parlamentului spre adoptare numai după consultarea prealabilă a

cetățenilor din unitățile administrativ-teritoriale respective, prin referendum. În acest caz, organizarea referendumului este obligatorie.

Problemele supuse referendumului local se stabilesc de consiliile locale, după caz, la propunerea primarului.

Cetățenii sunt chemați să se pronunțe prin "**DA**" sau "**NU**" asupra problemei supuse referendumului, decizând cu majoritatea voturilor valabil exprimate la nivelul unității administrativ-teritoriale respective.

CAP.18

ÎNSEMNELE MUNICIPIULUI BRĂILA

a) Stema Municipiului Brăila

Prin HCLM nr.32/17.03.2001, Consiliul Local al Municipiului Brăila, adoptă stema municipiului, care se prezintă astfel: blazon heraldic, format scut tradițional, cu următoarele caracteristici: pe scut albastru, o cetate crenelată, de argint, cu două turnuri laterale rotunde, poartă închisă și ferestrele negre, având deasupra între cele două turnuri o acvilă cruciată de aur, privind spre dreapta, cu aripile întinse și ciocul roșu și ținând în ghearele, tot roșii, o semilună de argint cu colțurile în sus; în câmpul inferior al scutului un fascic îngustă, undată de argint; scutul timbrat de o murală cu 7 turnuri.


Semnificația: Construcția este vechea cetate a Brăilei, brâul reprezintă Dunărea; acvila cruciată care ține în gheare semiluna simbolizează victoriile românilor în confruntările cu Poarta Otomană.

Stema este atestată documentar de Comisia națională de heraldică din 1920 sub conducerea profesorului Nicolae Iorga, constituită din ordinul casei regale pentru stabilirea adevărului istoric.

Stema municipiului Brăila poate fi folosită pentru:

- antetul Primăriei Municipiului Brăila, folosit în corespondența acesteia;
- drapelul municipiului Brăila;
- insigne realizate de municipalitate;
- alte materiale promoționale

Celelalte instituții din Municipiul Brăila, vor putea folosi stema municipiului numai cu aprobarea **Primarului Brăilei**.



b) Placheta municipiului Brăila

Se prezintă astfel: are dimensiunile 52 x 32 cm, însemne anii 1368 – 1968, Brăila pe bandă ondulată, orizontală la bază, corăbioară cu 3 catarge cu pânzele în vânt. La partea superioară sunt figurate 3 creneluri. Respectiva plachetă a fost turnată cu ocazia sărbătoririi a 600 ani de existență documentară a orașului Brăila.

Poate fi înmănată, de către primarul orașului, cu prilejul ceremoniilor oficiale, cu ocazia festivalurilor culturale cu tradiție, la acordarea titlului de cetățean de onoare al orașului, la primirea delegațiilor externe.

c) Cheia orașului – a fost construită în anul 1968 cu ocazia omagierii a 600 de ani de atestare documentară a orașului.

Se prezintă astfel: este turnată din bronz, în manieră heraldică tradițională, cu dimensiunile 380 x 190 mm (partea superioară) x 210 mm (partea inferioară) x 26 mm borștanga,

Însemne – avers: Brăila 1368 – 1968, revers: 1991

Caracteristici: borștangă tip tradițional coloana infinitului, partea de bază cu motive populare rombice.

Cheia se va prezenta într-o casetă din fag furniruit cu furnir de paltin alb, pe capac se află însemnele siglei municipiului Brăila, executată prin intarsie din mahon și cu nuc cu mențiunea „BRĂILA” pe stindard panglică orizontală, în interior caseta este căptușită cu catifea roșie cu chenar argintiu.

Poate fi înmănată, de către primarul orașului, cu prilejul ceremoniilor oficiale, cu ocazia festivalurilor culturale cu tradiție, la acordarea titlului de cetățean de onoare al orașului, la primirea delegațiilor externe.

d) Sigiliul orașului – datează din anul 1834.

CAP.19 RELAȚII INTERNAȚIONALE

Înfrățirile oferă un cadru privilegiat pentru stabilirea de relații cu unul sau mai multe orașe din alte țări. Chiar dacă nu este singurul mijloc prin care se realizează schimburi și cooperări internaționale, înfrățirile prezintă avantajul consolidării legăturilor de prietenie în diferite domenii.

Înfrățirile sunt ocazii unice, desfășurate într-o ambianță specială de sărbătoare.

În scopul realizării unui Protocol de Înfrățire sunt necesare următoarele etape:

1. corespondența între autoritățile celor două municipalități, schimb de informații referitoare la așezarea geografică, economie, industrie, populație, posibilități de cooperare;
2. obținerea avizului Ministerului Afacerilor Externe asupra Proiectului - Cadru de înfrățire;
3. aprobarea în Consiliile Locale ale celor două municipalități a proiectului de hotărâre referitor la înfrățirea orașelor (Primarul este împuternicit să semneze Acordul Oficial de Înfrățire, conform Legii Administrației Publice Locale nr. 215 / 2001, republicată);
4. semnarea oficială a Acordului de Înfrățire se concretizează în cadrul unei ședințe festive la care participă reprezentanții autorităților locale ale celor două părți semnatare, prefectul, conducători ai celor mai reprezentative companii și instituții, mass-media;
5. derularea cooperării se va face în baza acordului de înfrățire prin:
 - sprijinirea la nivel local a colaborării în domeniul industrial, comercial, inclusiv investiții, precum și cooperarea directă între întreprinderi (în mod deosebit întreprinderile mici și mijlocii);
 - participarea la târguri și expoziții;
 - sprijinirea relației de cooperare în domeniul cultural și sportiv, prin efectuarea de schimburi între echipe sportive și ansambluri culturale, inclusiv a celor de amatori;
 - susținerea colaborării între teatre, cinematografe, biblioteci, grupuri de presă;
 - sprijinirea organizării de cursuri comune, teoretice și practice, pentru specialiștii și experții din cele două orașe, în diverse domenii;
 - planificarea și organizarea unor evenimente, în contextul relației de cooperare reciprocă;
 - efectuarea de eforturi comune pentru a crea condiții favorabile cooperării economice.

Orașe înfrățite cu municipiul Brăila:

CALAIS - FRANȚA
PLEVNA - BULGARIA
KATERINI - GRECIA
NILUFER - TURCIA
DENIZLI - TURCIA
ARGOSTOLI - GRECIA

CAP.20 PARTIDE POLITICE

Partidele reprezentative ale oraşului:

- 1.PARTIDUL SOCIAL DEMOCRAT-FILIALA BRĂILA
- 2.PARTIDUL DEMOCRAT LIBERAL-FILIALA BRĂILA
- 3.PARTIDUL CONSERVATOR-FILIALA BRĂILA
- 4.PARTIDUL NAŢIONAL LIBERAL-FILIALA BRĂILA
- 5.PARTIDUL ROMÂNIA MARE-FILIALA BRĂILA
- 6.PARTIDUL NOUA GENERAŢIE CREŞTIN DEMOCRAT-FILIALA BRĂILA
- 7.PARTIDUL NAŢIONAL ŢĂRĂNESC CREŞTIN DEMOCRAT-FIL. BRĂILA;

CAP.21 MASS MEDIA LOCALĂ

- 1.MONITORUL DE BRĂILA
- 2.OBIECTIV VOCEA BRĂILEI
- 3.ACTUALITATEA
- 4.BRĂILA
- 5.RADIO KISS
- 6.RADIO MIX FM
- 7.ANTENA 1
- 8.UPC TELECOM
- 9.FINANCIAL MERCUR
- 10.ARCAŞU
- 11.ZIARUL DE BRĂILA
- 12.TV BRĂILA
- 13.RDS FILIALA BRĂILA
- 14.MEGA TV

PRESEDINTE DE COMISIA
COADĂ ALEXANDRU
ROMÂNIA
CONSILIUL
LOCAL
JUDEȚUL BRĂILA-MUN. BRĂILA

